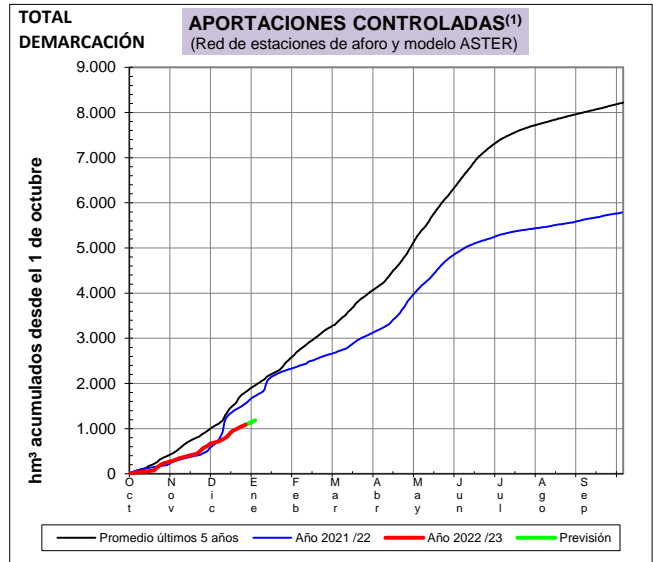
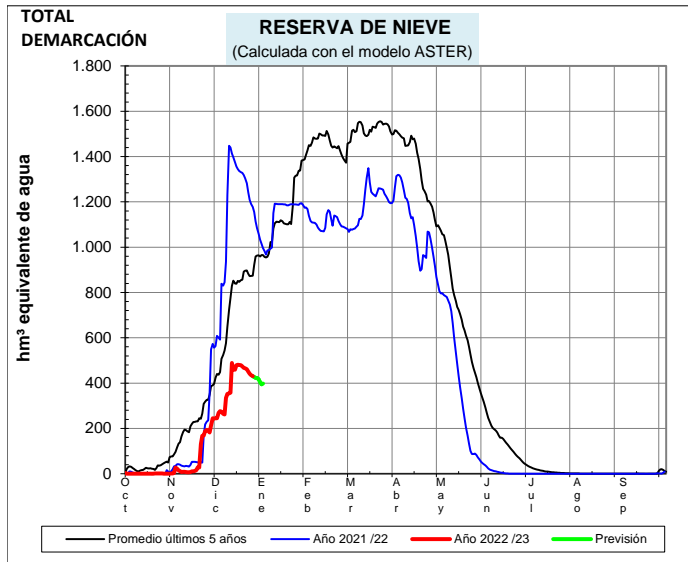




EVOLUCIÓN DE LA RESERVA DE NIEVE Y DE LAS APORTACIONES EN LAS SUBCUENCAS NIVALES DE LAS VERTIENTES CANTÁBRICA Y PIRENAICA DE LA DEMARCACIÓN HIDROGRÁFICA DEL EBRO

Fecha del informe: 26/12/2022

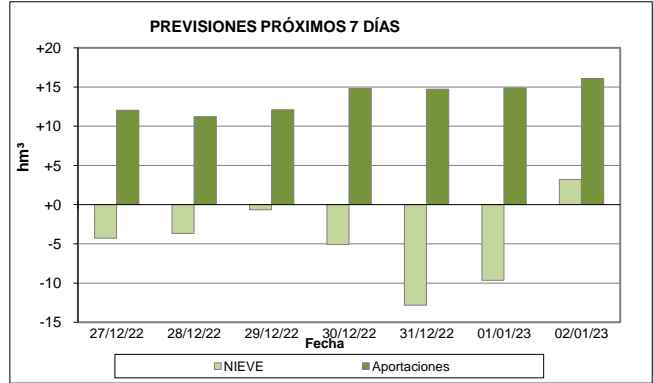
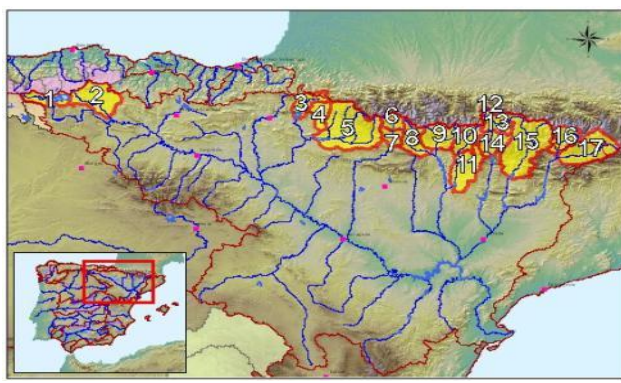


CUENCAS NIVALES			ESTADO A FECHA: 26/12/2022				⁽²⁾ VARIACIONES PREVISTAS A 7 DÍAS	
			RESERVA DE NIEVE		APORTACIONES ⁽¹⁾		NIEVE	APORTACIÓN
Nº	Pto. de control		(hm³)	Comparativa ⁽³⁾	(hm³)	Comparativa ⁽³⁾	(hm³)	(hm³)
1	Cantábrica	Embalse del Ebro	0,0	Mínima 5 años	43,4	Baja	+0,1	+4,9
2		Nela en Trespaderne	0,0	Normal	29,0	Mínima 5 años	+0,0	+1,1
3		Iratí en Itoiz	0,0	Mínima 5 años	78,6	Baja	+0,0	+6,1
4	PIRENEO	Salazar en Aspuz	0,0	Mínima 5 años	14,1	Muy baja	+0,0	+0,6
5		Aragón en E. de Yesa	38,5	Baja	198,5	Normal	-16,6	+29,3
6		Gállego en E. de Búbal	39,8	Baja	92,6	Alta	+1,8	+4,2
7		Gállego en Sabiñánigo	8,3	Muy baja	61,8	Baja	-1,3	+5,9
8		Ara en Boltaña	24,6	Baja	80,3	Alta	-0,1	+7,5
9		Cinca en Escalona	58,9	Muy baja	76,7	Baja	+0,5	+5,8
10		Ésera en Campo	39,8	Muy baja	40,4	Baja	-0,8	+1,8
11		Ésera en Emb. Barasona	10,6	Baja	89,2	Normal	-1,2	+7,6
12		Garona en Bossòst	41,1	Baja	60,3	Normal	-1,7	+3,0
13		Garona en Torán	5,8	Baja	12,7	Normal	-0,6	+0,7
14		N. Ribagorzana Pont de Suert	31,8	Baja	68,1	Normal	-0,4	+4,4
15		Pallaresa en E. de Talárn	69,9	Mínima 5 años	93,1	Normal	-4,7	+7,7
16		Valira en Seo D'Urgel	28,9	Mínima 5 años	18,6	Normal	-2,3	+1,8
17		Segre en Seo D'Urgel	33,1	Baja	31,8	Baja	-5,6	+3,2
TOTALES	Total cuenca del Ebro (Pirineo + C. Cantábrica):		384,1	Muy baja	1.016,1	Baja	-30,7	+92,2
	Total cuenca del Garona (hasta frontera Francia):		46,8	Baja	73,0	Normal	-2,3	+3,8
	Total Demarcación (Cuenca del Ebro + Garona):		431,0	Muy baja	1.089,0	Baja	-33,0	+95,9
Agrupado por ríos	Cabecera del Ebro y Nela (1+2):		0,0	Baja	72,4	Muy baja	+0,1	+6,0
	Aragón, Iratí y Salazar (3+4+5):		38,5	Muy baja	291,2	Baja	-16,6	+36,1
	Gállego (6+7)		48,1	Baja	154,3	Normal	+0,5	+10,1
	Ara, Cinca y Ésera (8+9+10+11):		133,8	Muy baja	286,5	Baja	-1,7	+22,8
	Garona hasta frontera con Francia (12+13):		46,8	Baja	73,0	Normal	-2,3	+3,8
	N. Ribagorzana hasta Pont de Suert (14):		31,8	Baja	68,1	Normal	-0,4	+4,4
	N. Pallaresa hasta E. de Talárn (15):		69,9	Mínima 5 años	93,1	Normal	-4,7	+7,7
Segre aguas abajo de Seo D'Urgel (16+17):		62,0	Muy baja	50,4	Baja	-7,9	+5,0	

(1) Las Aportaciones son el volumen total de agua que ha llegado a los embalses o puntos de cierre de las cuencas nivales desde el inicio del año hidrológico (1 de octubre)

(2) Obtenida a partir de las previsiones HRES.IFS (ECMWF)

(3) Valoración del dato actual respecto de las mismas fechas de los 5 años anteriores (percentil estadístico)





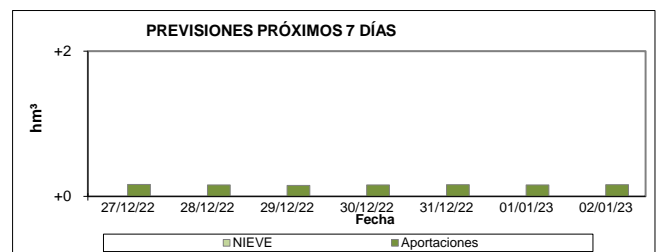
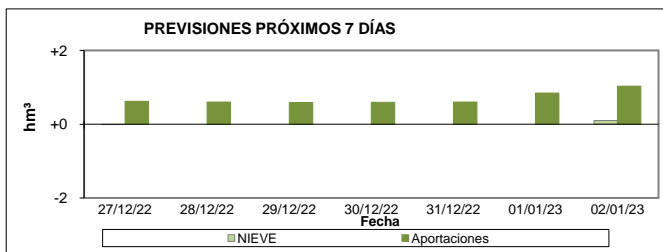
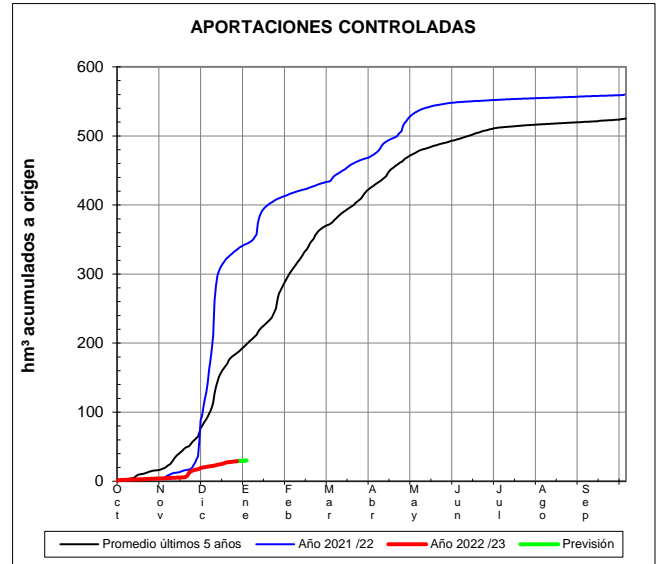
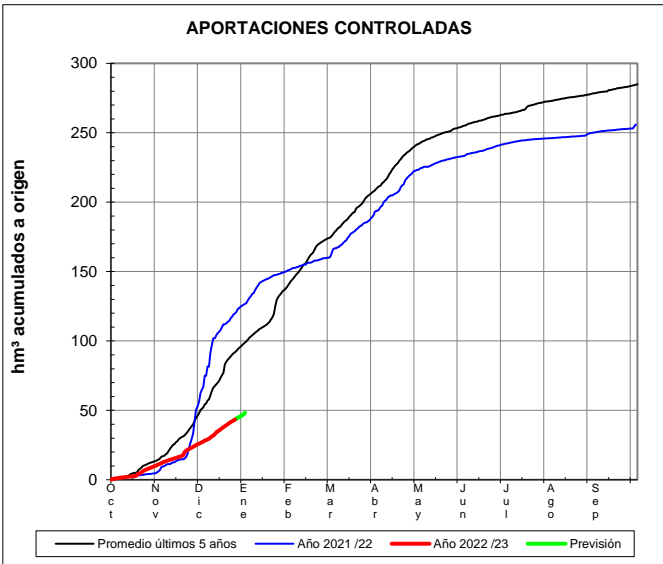
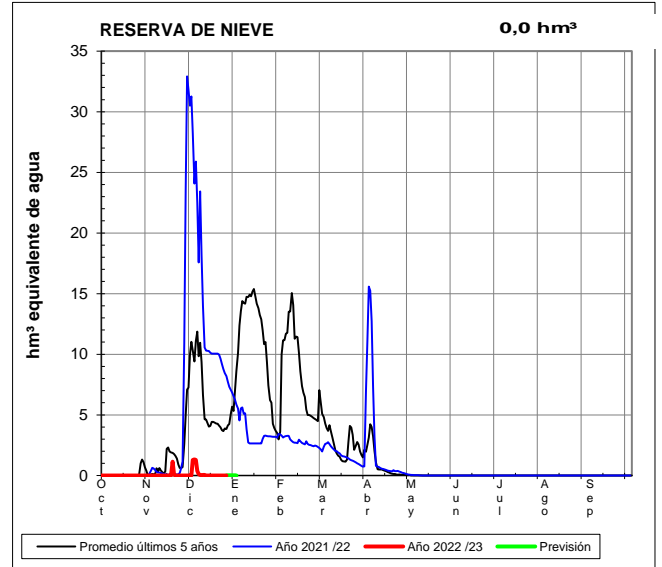
EVOLUCIÓN DE LA RESERVA DE NIEVE Y DE LAS APORTACIONES EN LAS SUBCUENCAS NIVALES DE LAS VERTIENTES CANTÁBRICA Y PIRENAICA DE LA DEMARCACIÓN HIDROGRÁFICA DEL EBRO

Fecha del informe: 26/12/2022

EBRO EN E. DEL EBRO



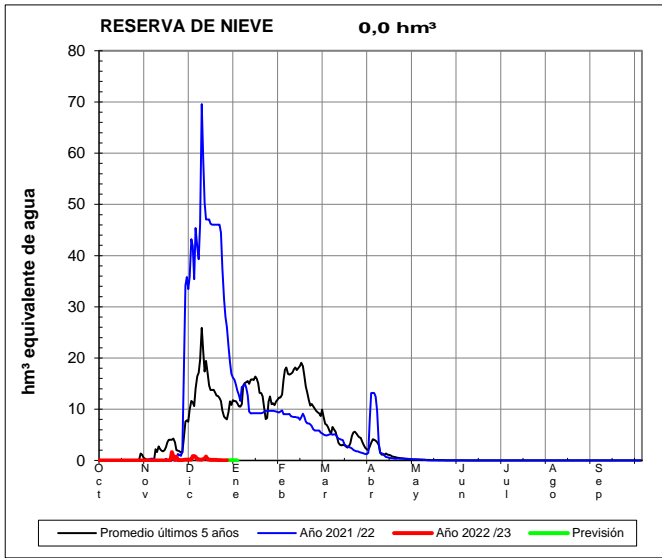
NELA EN TRASPADERNE



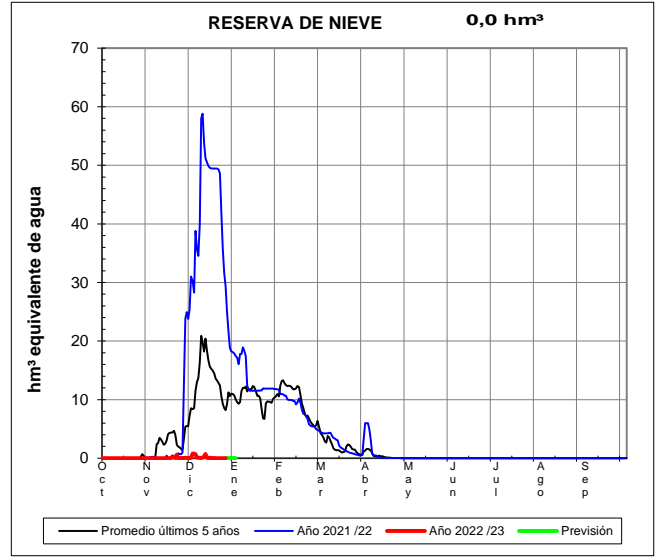
EVOLUCIÓN DE LA RESERVA DE NIEVE Y DE LAS APORTACIONES EN LAS SUBCUENCAS NIVALES DE LAS VERTIENTES CANTÁBRICA Y PIRENAICA DE LA DEMARCACIÓN HIDROGRÁFICA DEL EBRO

Fecha del informe: 26/12/2022

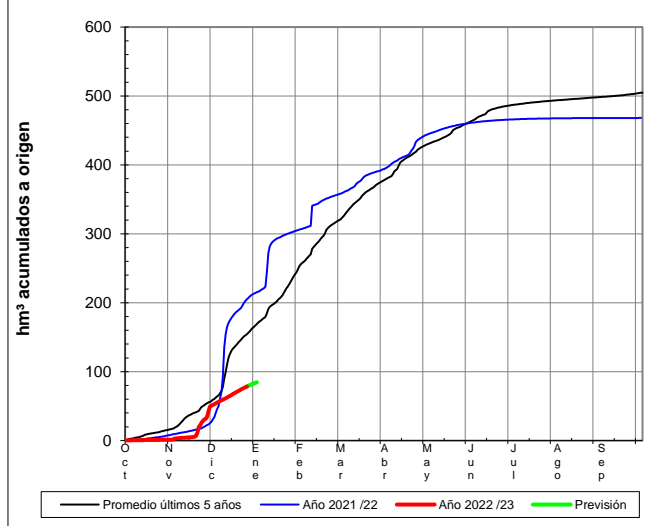
IRATI EN ITOIZ



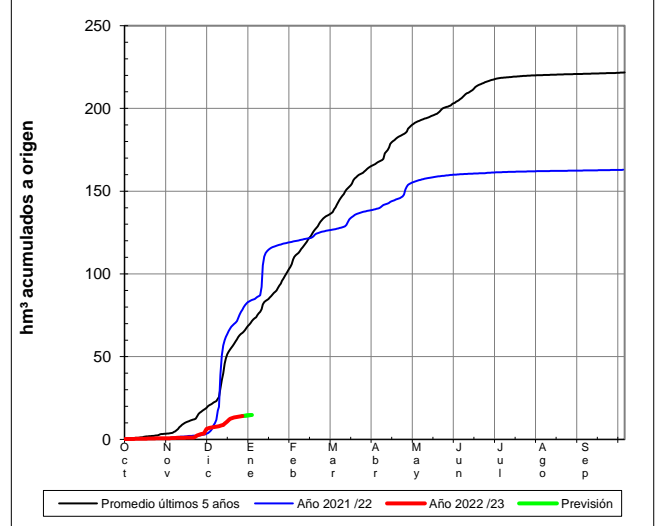
SALAZAR EN ASPURZ



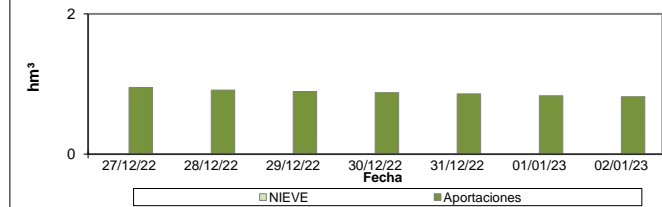
APORTACIONES CONTROLADAS



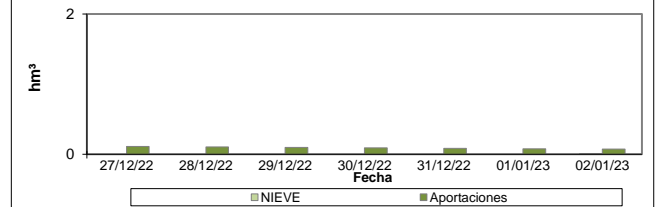
APORTACIONES CONTROLADAS



PREVISIONES PRÓXIMOS 7 DÍAS



PREVISIONES PRÓXIMOS 7 DÍAS

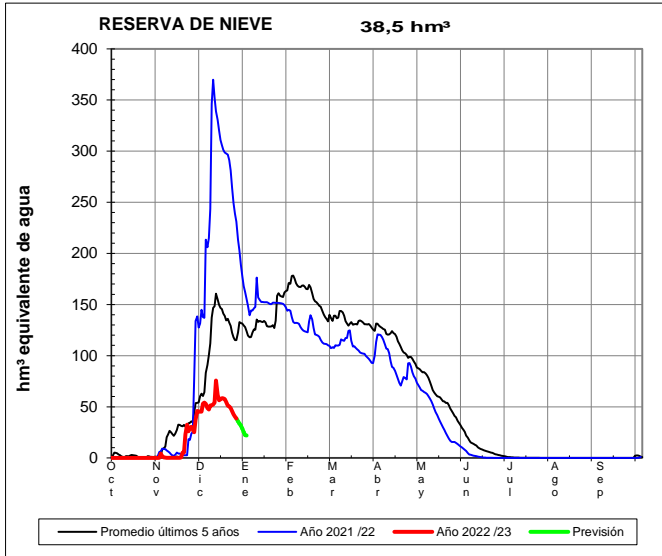




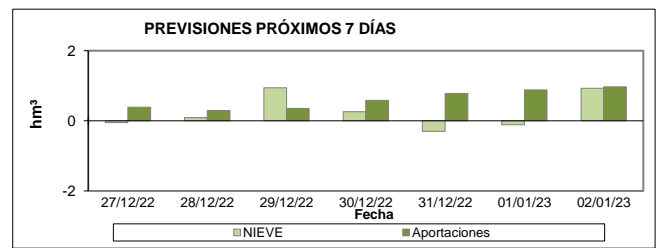
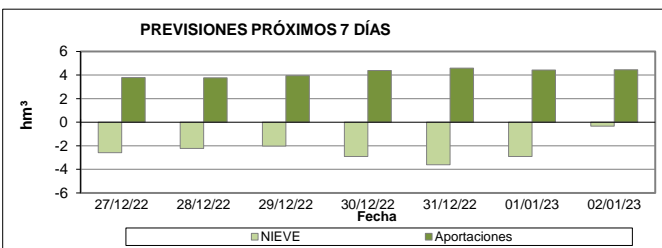
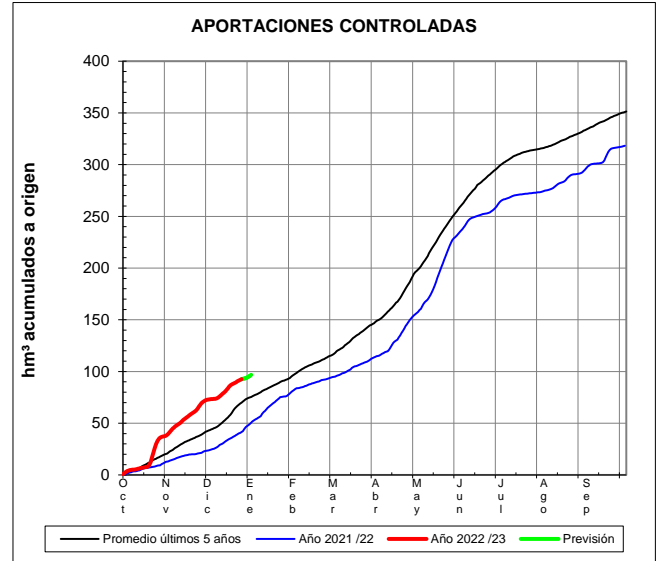
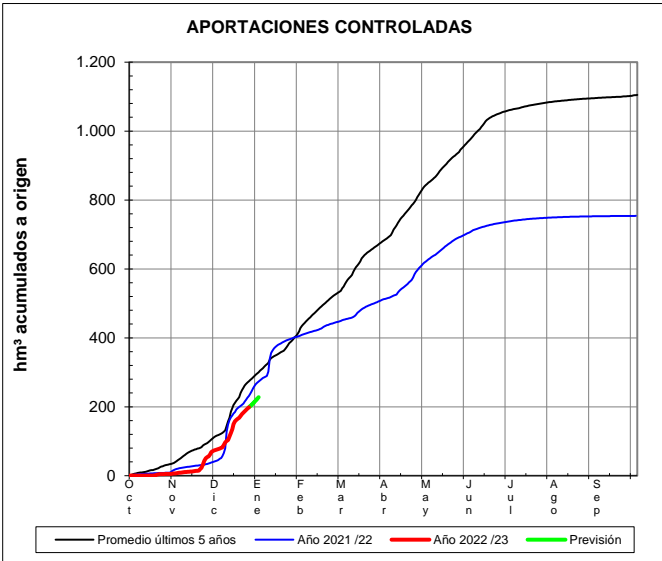
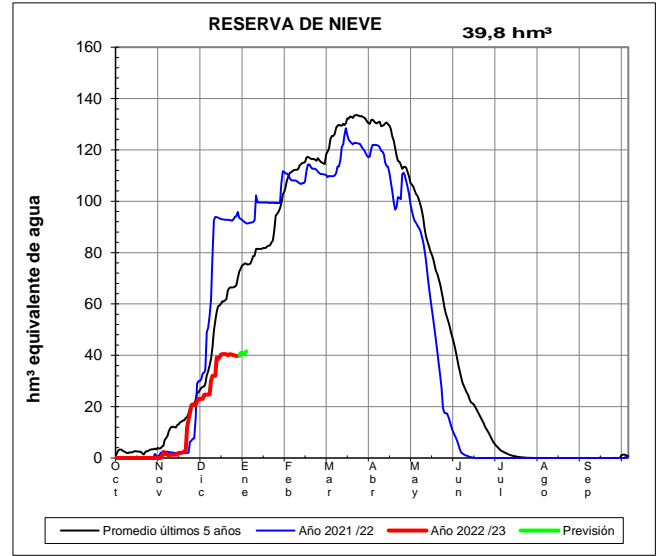
EVOLUCIÓN DE LA RESERVA DE NIEVE Y DE LAS APORTACIONES EN LAS SUBCUENCAS NIVALES DE LAS VERTIENTES CANTÁBRICA Y PIRENAICA DE LA DEMARCACIÓN HIDROGRÁFICA DEL EBRO

Fecha del informe: 26/12/2022

ARAGÓN EN E. DE YESA



GÁLLEGO EN E. DE BÚBAL

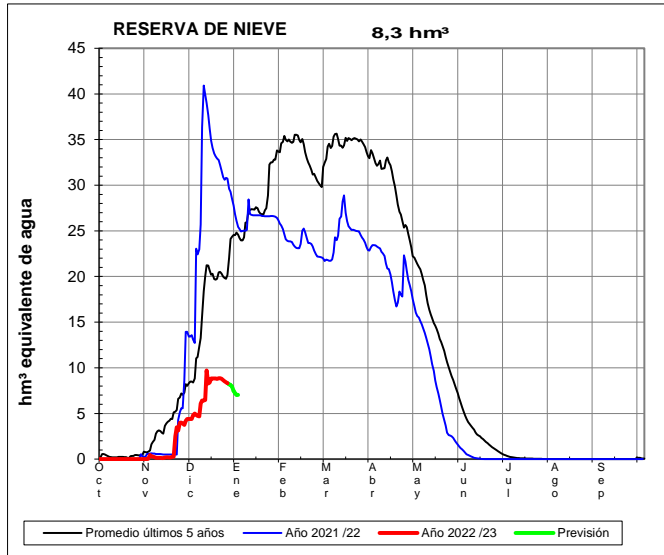




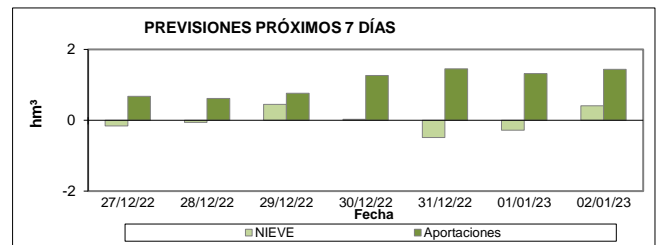
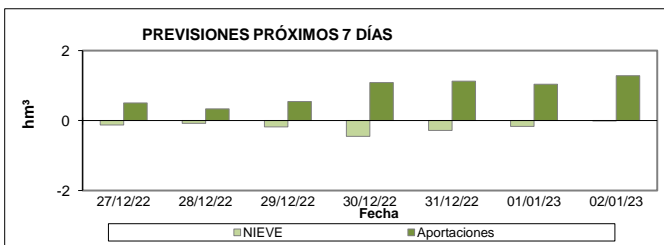
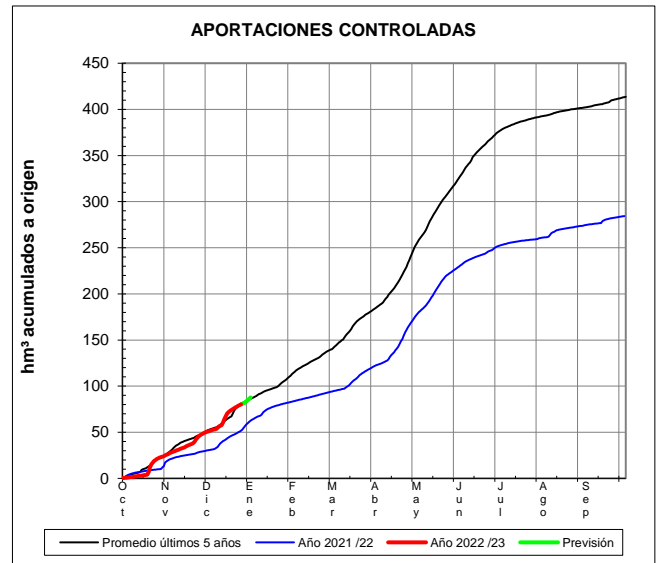
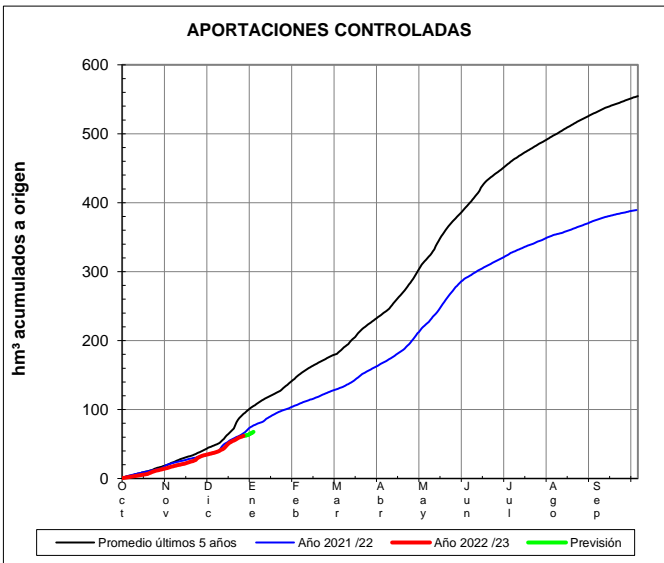
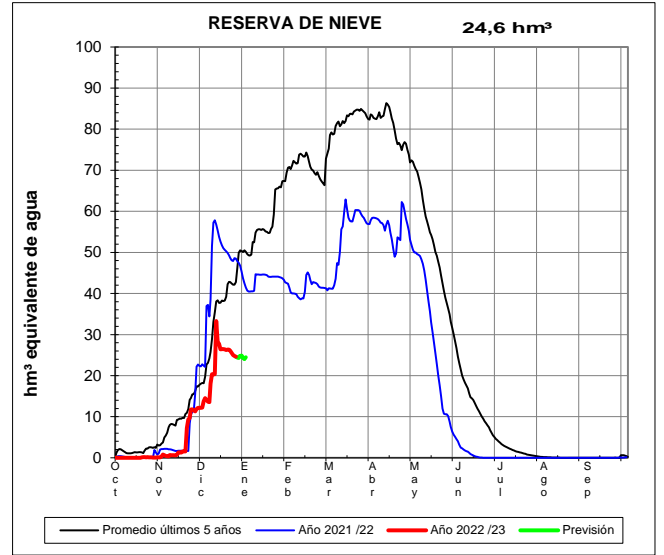
EVOLUCIÓN DE LA RESERVA DE NIEVE Y DE LAS APORTACIONES EN LAS SUBCUENCAS NIVALES DE LAS VERTIENTES CANTÁBRICA Y PIRENAICA DE LA DEMARCACIÓN HIDROGRÁFICA DEL EBRO

Fecha del informe: 26/12/2022

GÁLLEGO EN SABIÑÁNIGO



ARA EN BOLTAÑA

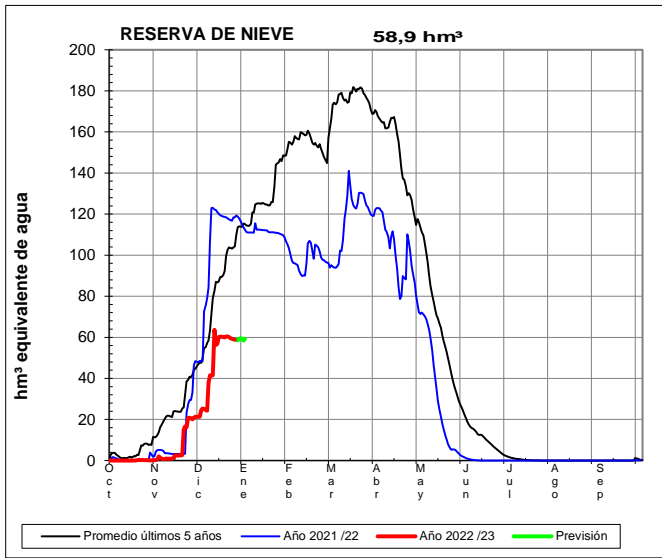




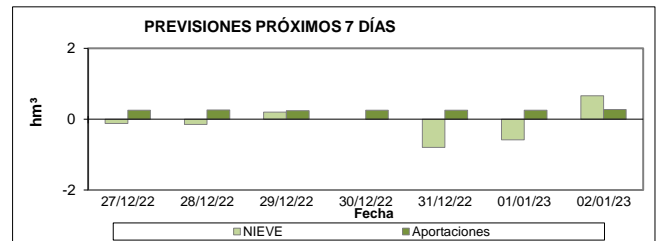
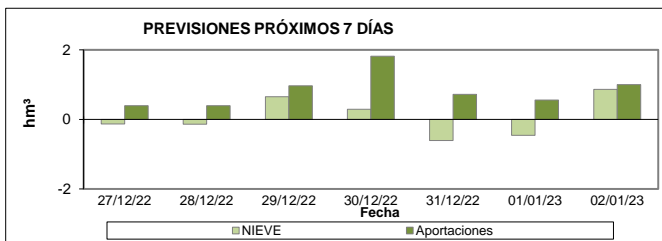
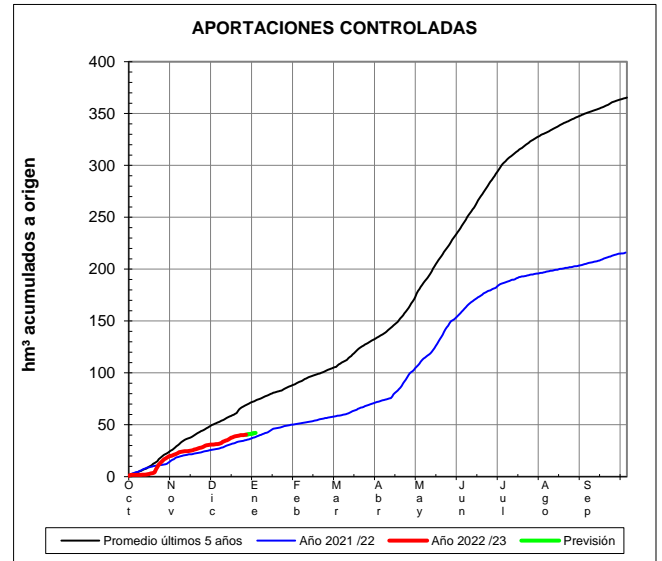
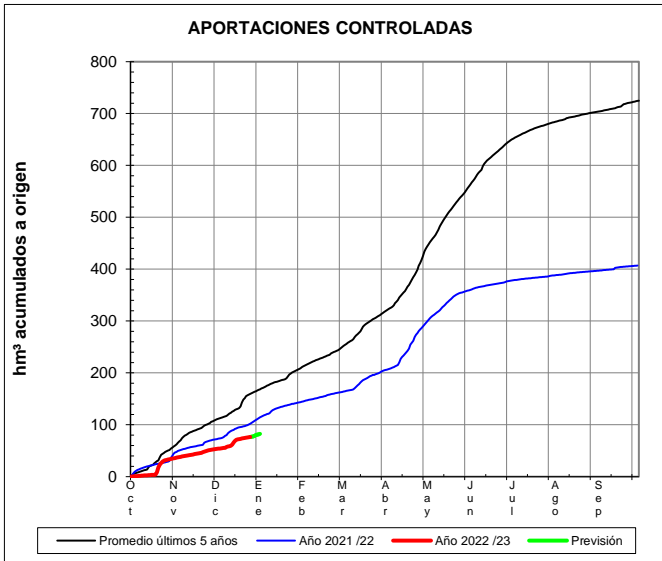
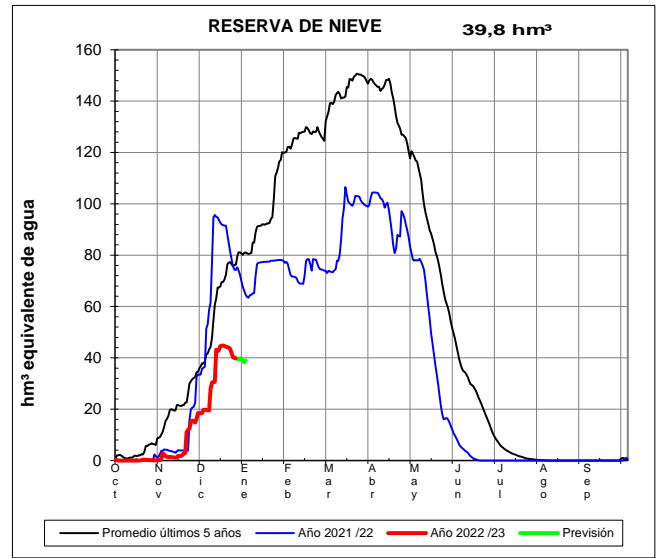
EVOLUCIÓN DE LA RESERVA DE NIEVE Y DE LAS APORTACIONES EN LAS SUBCUENCAS NIVALES DE LAS VERTIENTES CANTÁBRICA Y PIRENAICA DE LA DEMARCACIÓN HIDROGRÁFICA DEL EBRO

Fecha del informe: 26/12/2022

CINCA EN E. DE ESCALONA



ÉSERA EN CAMPO

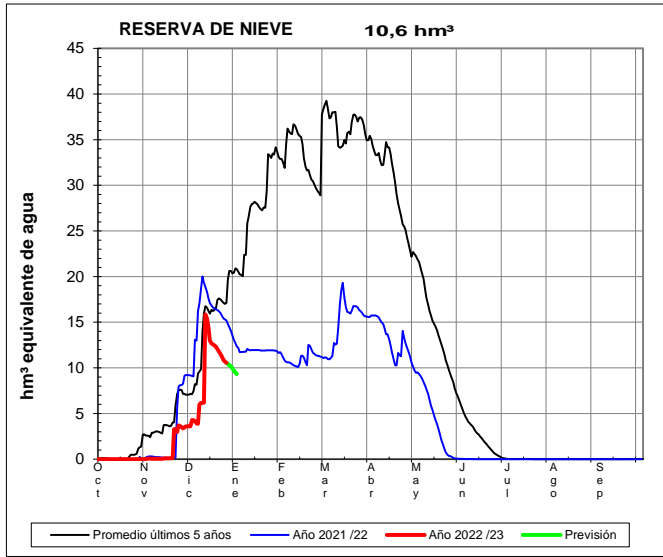




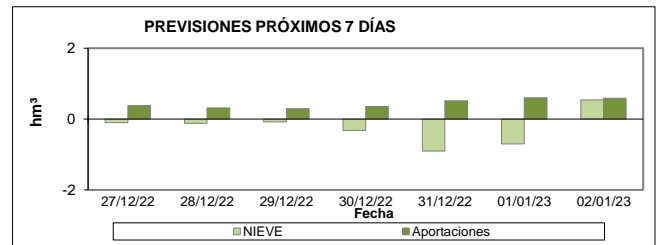
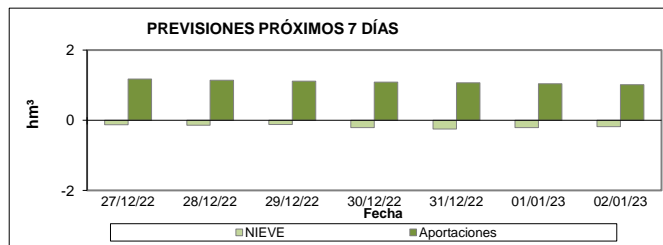
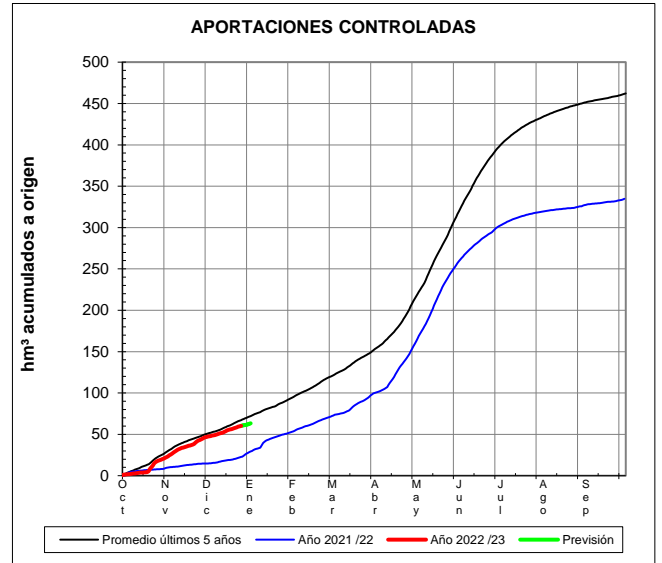
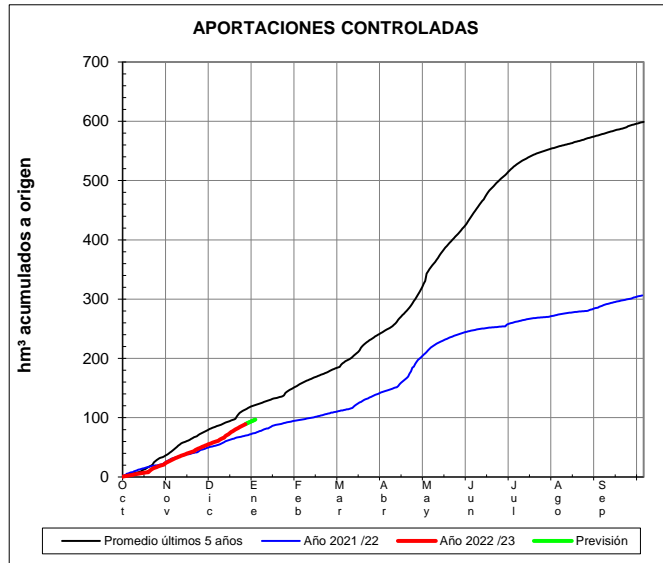
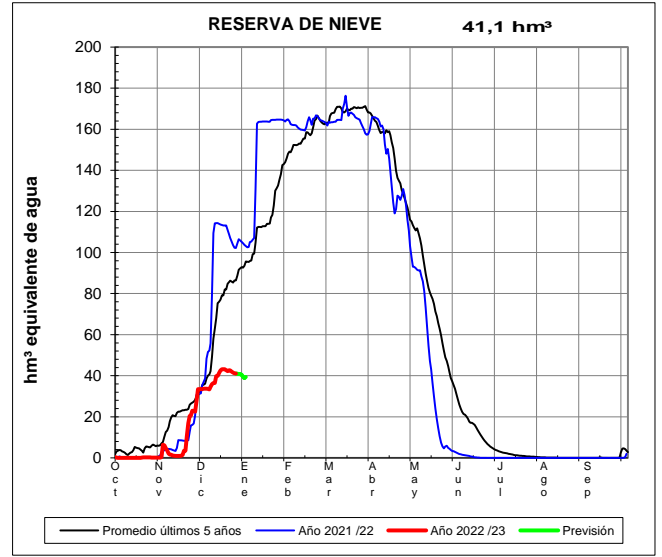
EVOLUCIÓN DE LA RESERVA DE NIEVE Y DE LAS APORTACIONES EN LAS SUBCUENCAS NIVALES DE LAS VERTIENTES CANTÁBRICA Y PIRENAICA DE LA DEMARCACIÓN HIDROGRÁFICA DEL EBRO

Fecha del informe: 26/12/2022

ÉSERA EN E. DE BARASONA



GARONA EN BOSSOST

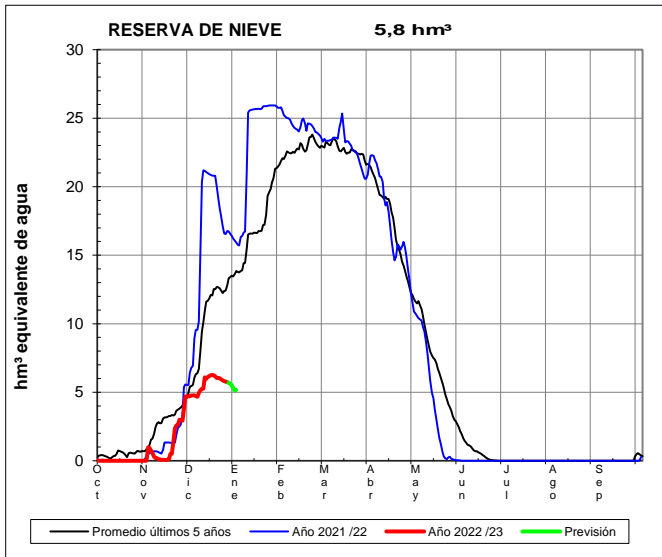




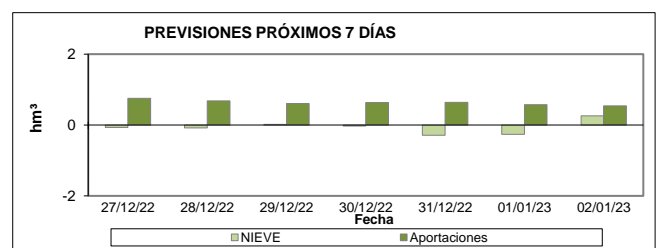
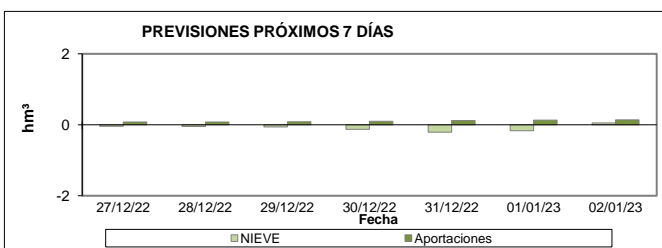
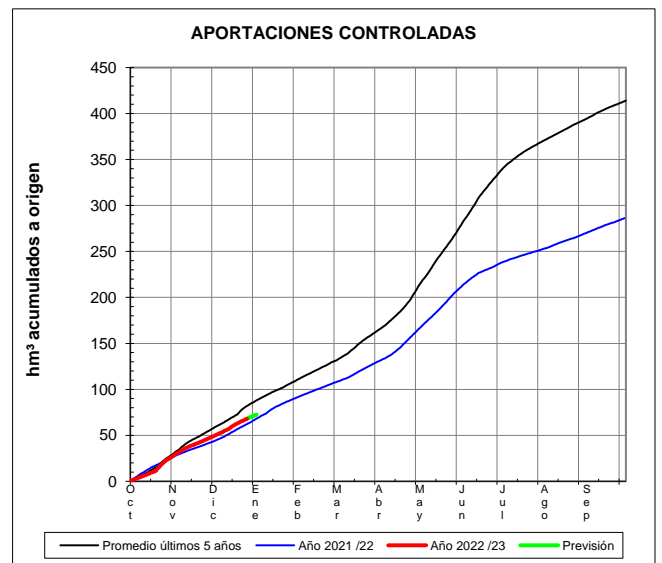
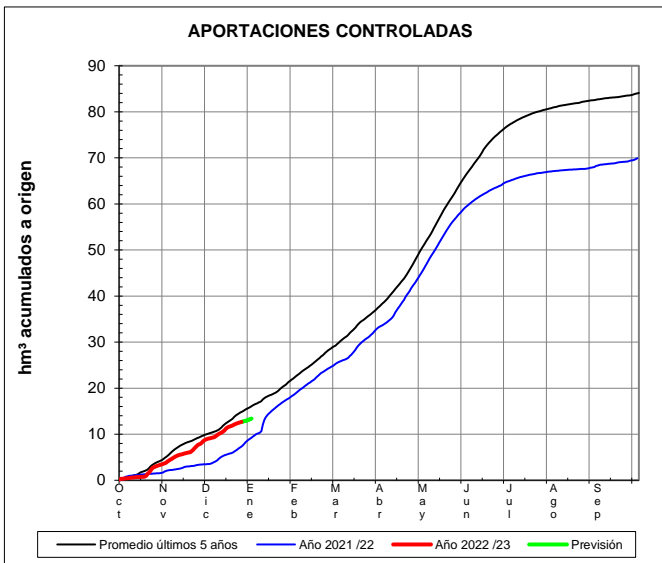
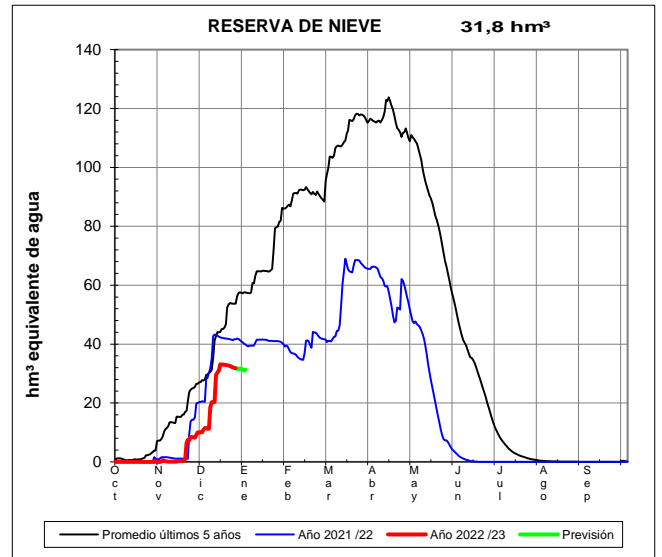
EVOLUCIÓN DE LA RESERVA DE NIEVE Y DE LAS APORTACIONES EN LAS SUBCUENCAS NIVALES DE LAS VERTIENTES CANTÁBRICA Y PIRENAICA DE LA DEMARCACIÓN HIDROGRÁFICA DEL EBRO

Fecha del informe: 26/12/2022

GARONA EN TORÁN



NOGUERA RIBAGORZANA EN PONT DE SUERT

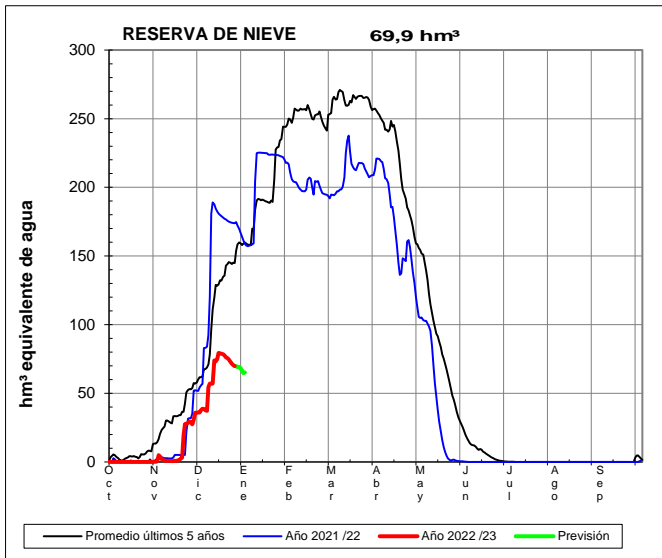




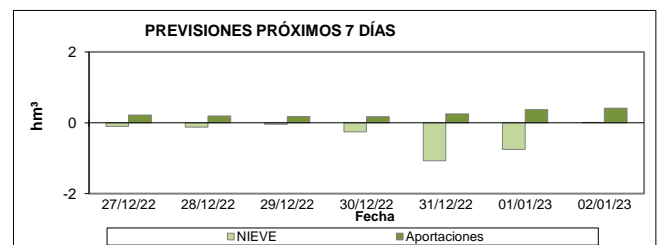
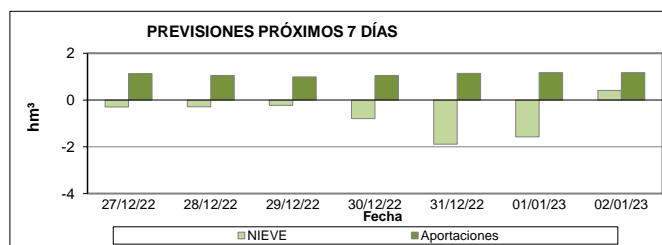
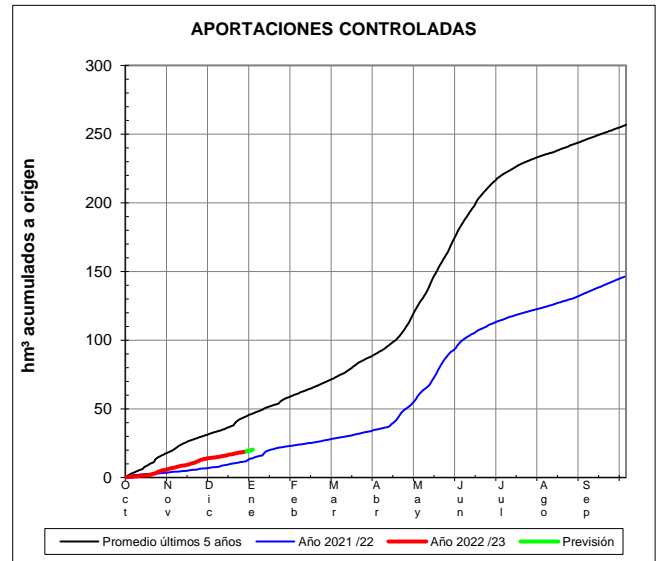
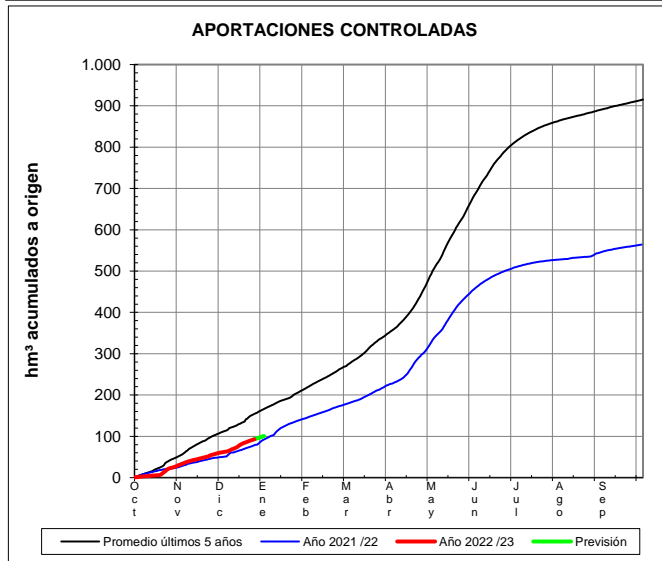
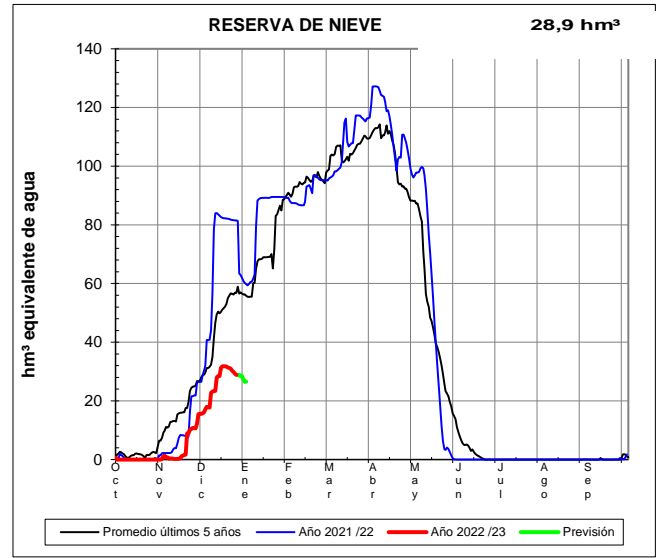
EVOLUCIÓN DE LA RESERVA DE NIEVE Y DE LAS APORTACIONES EN LAS SUBCUENCAS NIVALES DE LAS VERTIENTES CANTÁBRICA Y PIRENAICA DE LA DEMARCACIÓN HIDROGRÁFICA DEL EBRO

Fecha del informe: 26/12/2022

NOGUERA PALLARESA EN E. DE TALARN



VALIRA EN SEO D'URGEL





EVOLUCIÓN DE LA RESERVA DE NIEVE Y DE LAS APORTACIONES EN LAS SUBCUENCAS NIVALES DE LAS VERTIENTES CANTÁBRICA Y PIRENAICA DE LA DEMARCACIÓN HIDROGRÁFICA DEL EBRO

Fecha del informe: 26/12/2022

SEGRE EN SEO D'URGEL

