



MINISTERIO DE
MEDIO AMBIENTE

CONFEDERACIÓN
HIDROGRÁFICA
DEL EBRO

ESTANQUE GRANDE DE ESTANYA

Red de lagos

PUNTO DE MUESTREO

Código masa: L1014 Código muestreo: 1014 Fecha actualización de la ficha: 26/07/2011

Tipología: Cárstico, evaporitas, hipogénico o mixto, pequeño

Red a la que pertenece:

Operativa
Vigilancia

Referencia
Investigación

Parámetros biológicos analizados:

Fitoplancton
Otra flora acuática

Fauna bentónica invertebrada
Peces

LOCALIZACIÓN

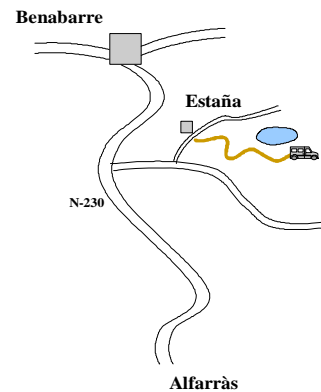
Localidad: Estaña
Municipio: Benabarre
Provincia: Huesca
CCAA: Aragón

Coordenadas: Huso: 30T
X(m): 792510 Y(m): 4658923
Nº Mapa 1:50.000: 289
Altitud (m): 672


Ruta de acceso:

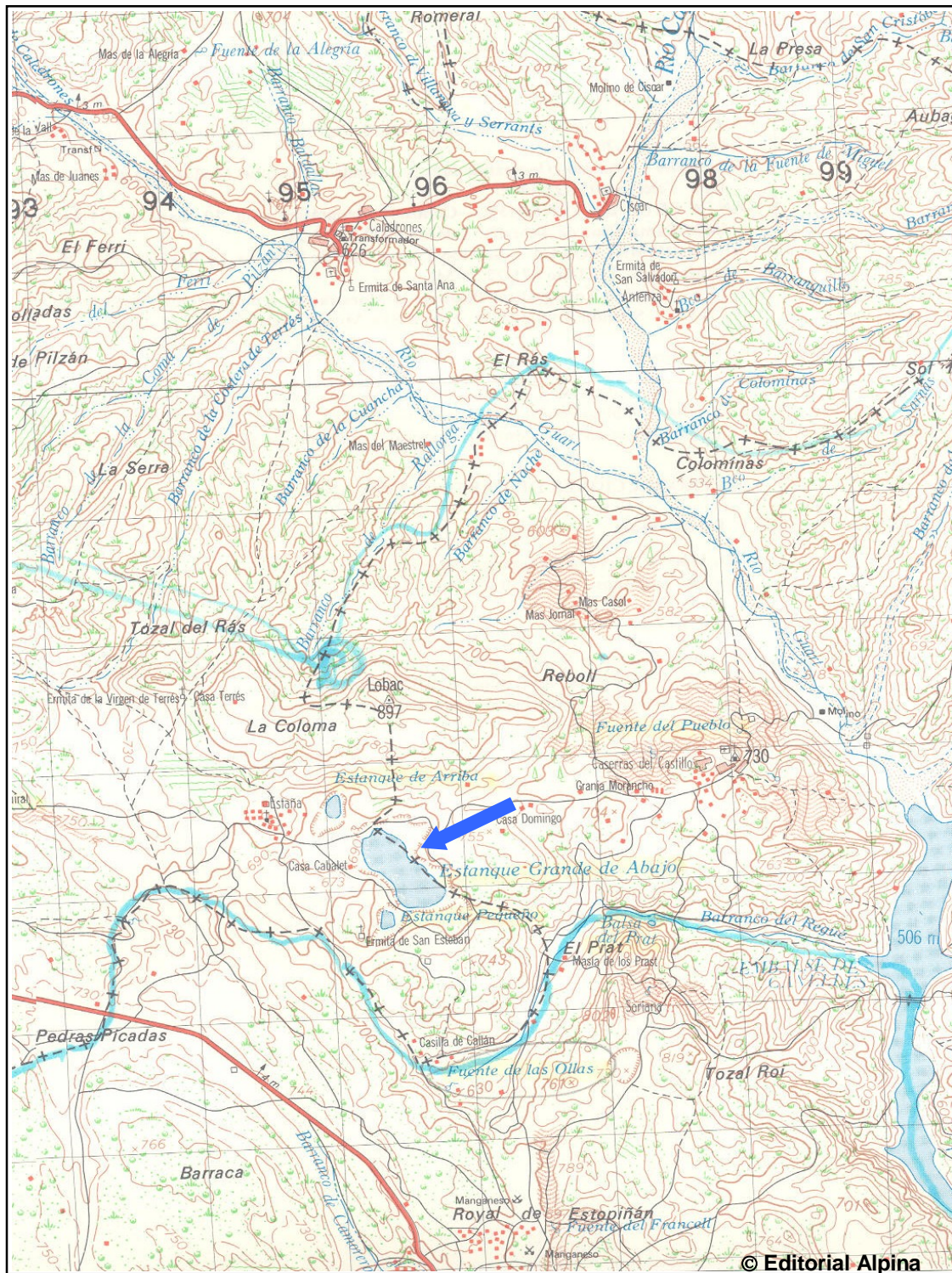
En Benabarre tomar la carretera N-230 dirección Alfarràs. A unos 11 km tomar el desvío hasta Estopiñán del Castillo/Estaña, coger el primer desvío a mano izquierda (a Estaña). Justo antes de llegar al pueblo tomar el desvío a mano derecha, es un camino de tierra que discurre a través de los campos.
Dejar el vehículo a unos 150 m de la laguna.

Croquis:



FOTOGRAFÍAS DEL LAGO





1- Estanque Grande de Estaña



Presiones e impactos

Presiones hidromorfológicas

- Represamientos
- Detracciones de agua
- Deseccación
- Aportaciones de excedentes de riegos
- Ahondamiento de la cubeta
- Transformación de las riberas

Presiones fisicoquímicas

- Eutrofización
- Contaminación por vertidos directos
- Contaminación por aportes difusos

Grado de intervención (CHE, 2005)

- Alto
 Medio
 Bajo

Comentario a las presiones e impactos

Durante las visitas al lago entre 2007 y 2010 no se observaron presiones hidromorfológicas ni fisicoquímicas a pesar de que el lago se encuentra cercano a campos de cultivo.

Una pista permite acceder al lago con vehículo hecho que facilita la elevada frecuentación.

Instalaciones existentes y usos

Construcciones, infraestructuras y usos humanos

- Pista no asfaltada
- Calzada asfaltada
- Inmuebles
- Motas o represas
- Telesilla

Usos

| | |
|-----------|-----|
| Agrícola | 15% |
| Ganadero | 1% |
| Silvícola | % |
| Urbano | % |

FOTOGRAFÍAS DE LAS PRESIONES Y/O LAS INSTALACIONES



Campos de cereales alrededor del estanque

