



# FICHA DE PIEZÓMETRO

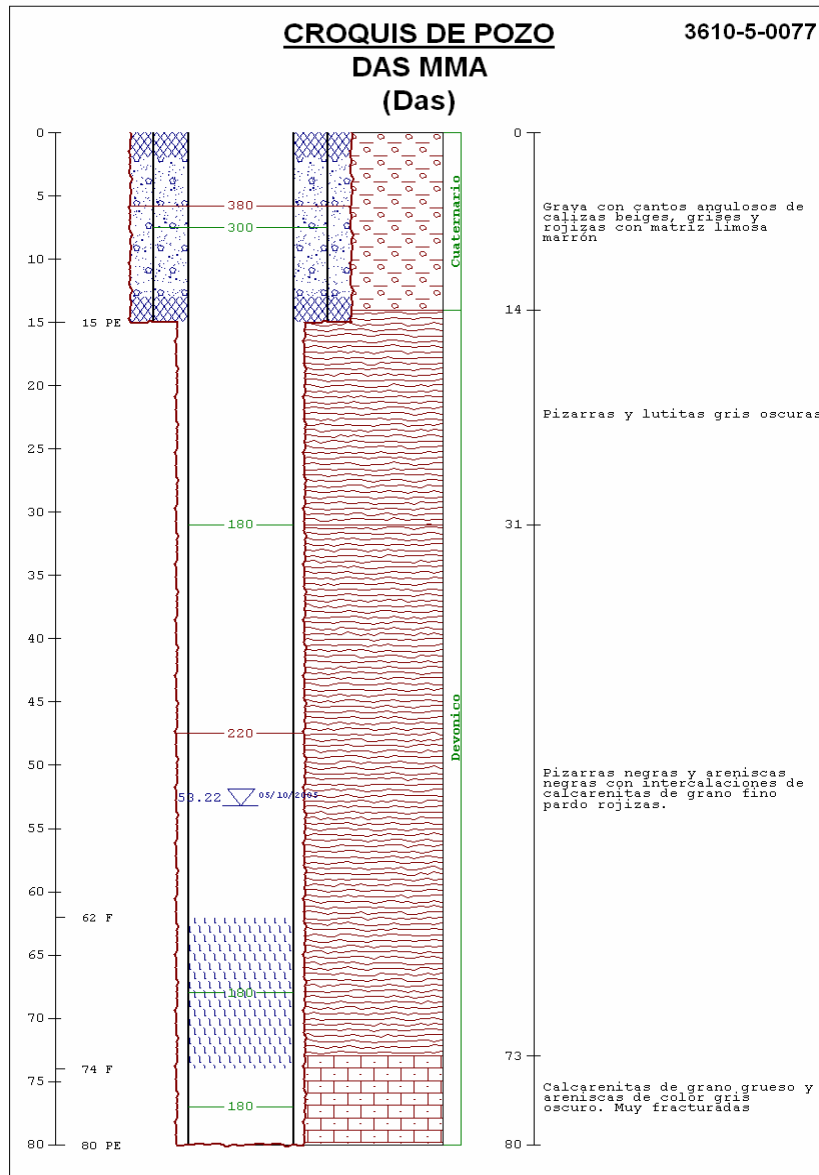
TOPONIMIA		DAS MMA		CÓDIGO IDENTIFICACIÓN		09.306.003	
CÓDIGO IPA		361050077	Nº MTN 1:50.000 3610	MUNICIPIO DAS		PROVINCIA Gerona	
CUENCA HIDROGRÁFICA		EBRO					
MASA AGUA SUBTERRÁNEA		036   LA Cerdanya					
U. HIDROGEOLÓGICA		306   Cerdaña					
ACUÍFERO(S)		036-.01 Devónico					
COORDENADAS UTM HUSO 30	X	901472	DATOS OBTENIDOS DE:	GIS-Oleícola	REFERENCIA DE LAS MEDIDAS	BROCAL	
	Y	4701181					
COTA DEL SUELO msnm	Z	1328	DATOS OBTENIDOS DE:	1:50000	ALTURA SOBRE EL SUELO m	0	
POLÍGONO		4		PARCELA	9008		
TITULARIDAD DEL TERRENO		Ayuntamiento de Das					
PERSONA DE CONTACTO							
ACCESO							

CARACTERÍSTICAS CONSTRUCTIVAS Y DE USO													
METODO		PROFUNDIDAD DEL SONDEO						80		EMPAQUE		No	
PERFORACIÓN (m)			ENTUBACIÓN (m)				FILTROS (m)			CEMENTACION			
DESDE	HASTA	Ø(mm)	DESDE	HASTA	Ø(mm)	NATURAL.	DESDE	HASTA	NATURALEZA	DESDE	HASTA		
0	15	380	0	15	300	Metálica	62	74	Puentecillo	0	2		
15	80	220	0	80	180	Metálica				13	15		

HISTORIA		
PERTENECE A REDES HISTÓRICAS	No	PERIODO DE MEDIDAS
ORGANISMO		

LOCALIZACIÓN	
UBICACIÓN DEL SONDEO	FOTO AÉREA
	

# CROQUIS DEL SONDEO Y DESCRIPCIÓN LITOLÓGICA SUCINTA



## FOTOGRAFÍAS DEL EMPLAZAMIENTO : ENTORNO Y DETALLE

