

FICHA DE PIEZÓMETRO

TOPONIMIA		"Vinyet"			CÓDIGO IDENTIFICACIÓN		09.415.004	
CÓDIGO IPA		3414-3-0060	Nº MTN 1:50.000	361	MUNICIPIO	Massoteres	PROVINCIA	Lérida
CUENCA HIDROGRÁFICA		EBRO						
MASA AGUA SUBTERRÁNEA		064 CALIZAS DE TÁRREGA						
U. HIDROGEOLÓGICA		415 Calizas de Tárrega						
ACUÍFERO(S)		41501 Oligoceno med-sup - Calizas micríticas (Calizas de Tárrega)						
COORDENADAS UTM HUSO 30	X	360754	DATOS OBTENIDOS DE:		GIS-Oleícola	REFERENCIA DE LAS MEDIDAS		Brocal
	Y	4627626						
COTA DEL SUELO msnm	Z	558	DATOS OBTENIDOS DE:		1:25.000	ALTURA SOBRE EL SUELO m		0
POLÍGONO		003			PARCELA	120		
TITULARIDAD DEL TERRENO		D. Joan Vidal Bosch						
PERSONA DE CONTACTO		D. Joan Vidal Bosch. Tf: 973 55 05 60						
ACCESO		Entrando a Massoteres desde la LV-3113, tomar la 1ª calle a la dcha y avanzar aprox. 1 km						

CARACTERÍSTICAS CONSTRUCTIVAS Y DE USO

METODO	PROFUNDIDAD DEL SONDEO							151	EMPAQUE		no
PERFORACIÓN (m)			ENTUBACIÓN (m)				FILTROS (m)			CEMENTACION	
DESDE	HASTA	Ø(mm)	DESDE	HASTA	Ø(mm)	NATURAL.	DESDE	HASTA	NATURALEZA	DESDE	HASTA
0	8	324	0	8	300	Metálica	107	110	Puentecillo	0	2
8	151	220	0	149	180	Metálica	113	119	Puentecillo	6	8
							122	128	Puentecillo		
							137	143	Puentecillo		

HISTORIA

PERTENECE A REDES HISTÓRICAS	No	PERIODO DE MEDIDAS	
ORGANISMO			

LOCALIZACIÓN

UBICACIÓN DEL SONDEO

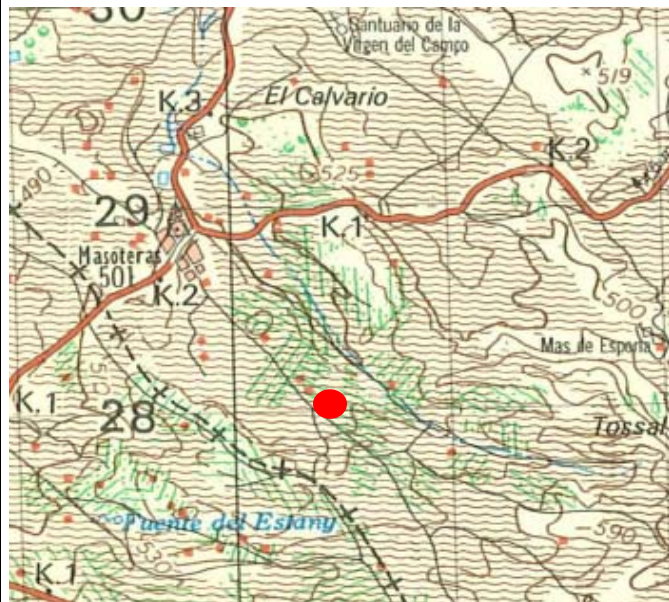




FOTO AÉREA



CROQUIS DEL SONDEO Y DESCRIPCIÓN LITOLÓGICA SUCINTA



FOTOGRAFÍAS DEL EMPLAZAMIENTO : ENTORNO Y DETALLE

