

# FICHA DE PIEZÓMETRO

TOPONIMIA		ABELLA DE LA CONÇA - BOIXOLS MMA		CÓDIGO IDENTIFICACIÓN		303.007	
CÓDIGO IPA		341150007 N° MTN 1:50.000 3411 MUNICIPIO ABELLA DE LA CONÇA (LERIDA)					
CUENCA HIDROGRÁFICA		EBRO					
U. HIDROGEOLÓGICA		303   Tremp - Isona					
ACUÍFERO(S)		03.03-01 Jurásico superior - Cretácico inferior					
COORDENADAS UTM HUSO 30	X	843778	DATOS OBTENIDOS DE:	GIS-Oleicola	REFERENCIA DE LAS MEDIDAS	BROCAL	
	Y	4678108					
COTA DEL SUELO msnm	Z	1249	DATOS OBTENIDOS DE:	GPS	ALTURA SOBRE EL SUELO m	0	
POLÍGONO				PARCELA			
TITULARIDAD DEL TERRENO		Ayuntamiento de Abella de la Conça					

## CARACTERÍSTICAS CONSTRUCTIVAS Y DE USO

METODO		RotoperCUSión		PROFUNDIDAD DEL SONDEO				204		EMPAQUE		No	
PERFORACIÓN (m)			ENTUBACIÓN (m)					FILTROS (m)			CEMENTACION		
DESDE	HASTA	Ø(mm)	DESDE	HASTA	Ø(mm)	NATURAL.	DESDE	HASTA	NATURALEZA	DESDE	HASTA		
0	6	315	0	6	300	Metálica	96	108	Puentecillo	0	2		
6	204	220	0	204	180	Metálica	126	132	Puentecillo	4	6		
							156	162	Puentecillo				

## HISTORIA

PERTENECE A REDES HISTÓRICAS		No		PERIODO DE MEDIDAS		14/07/2005	
ORGANISMO		CHE/OPH					

## LOCALIZACIÓN

MAPA TOPOGRÁFICO 1.50.000

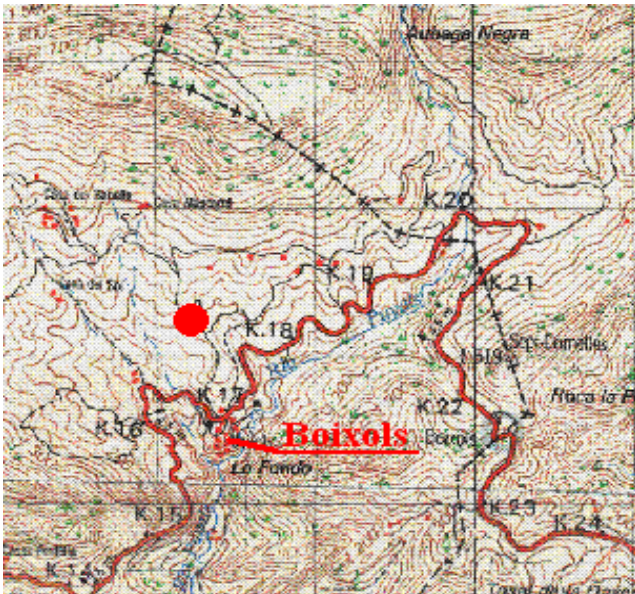




FOTO AÉREA



# CROQUIS DEL SONDEO Y DESCRIPCIÓN LITOLÓGICA SUCINTA



## FOTOGRAFÍAS DEL EMPLAZAMIENTO : ENTORNO Y DETALLE

