

## FICHA DE PIEZÓMETRO

TOPONIMIA		BARRANCO DE LA FONT VELLA, polígono 10 parcela		CÓDIGO IDENTIFICACIÓN	09.805.007	
CÓDIGO IPA		3318-1-0198	Nº MTN 1:50.000 3318	MUNICIPIO Falset	PROVINCIA Tarragona	
CUENCA HIDROGRÁFICA		EBRO				
MASA AGUA SUBTERRÁNEA		098   PRIORATO				
U. HIDROGEOLÓGICA		Maestrazgo-Catalanides				
ACUÍFERO(S)		09801   Granito de Falset-Marsá - Granito meteorizado (arenas feldespáticas con matriz caolinítica)				
COORDENADAS UTM HUSO 30	X	821617	DATOS OBTENIDOS DE:	GIS-Oleicola	REFERENCIA DE LAS MEDIDAS	BROCAL
	Y	4561249				
COTA DEL SUELO msnm	Z	419	DATOS OBTENIDOS DE:	GPS	ALTURA SOBRE EL SUELO m	0
POLÍGONO		10	PARCELA		8	
TITULARIDAD DEL TERRENO		Ayuntamiento de Falset				
PERSONA DE CONTACTO						
ACCESO		Se accede al mismo desde Falset siguiendo un camino rural que parte de la rotonda de entrada a Falset desde la N-240. Este camino se toma hasta una bifurcación donde se continua hacia la derecha, en dirección al acceso a la Font Vella, llegando a la parcela donde están situados los depósitos de agua.				



### CARACTERÍSTICAS CONSTRUCTIVAS Y DE USO

MÉTODO		Rotopercusión		PROFUNDIDAD DEL SONDEO			74			EMPAQUE		No	
PERFORACIÓN (m)			ENTUBACIÓN (m)				FILTROS (m)			CEMENTACION			
DESDE	HASTA	Ø(mm)	DESDE	HASTA	Ø(mm)	NATURAL.	DESDE	HASTA	NATURALEZA	DESDE	HASTA		
0	6	324	0	6	300	Metálica	20	26	Puentecillo	0	6		
6	74	224	0	74	180	Metálica	50	56	Puentecillo				
							65	71	Puentecillo				

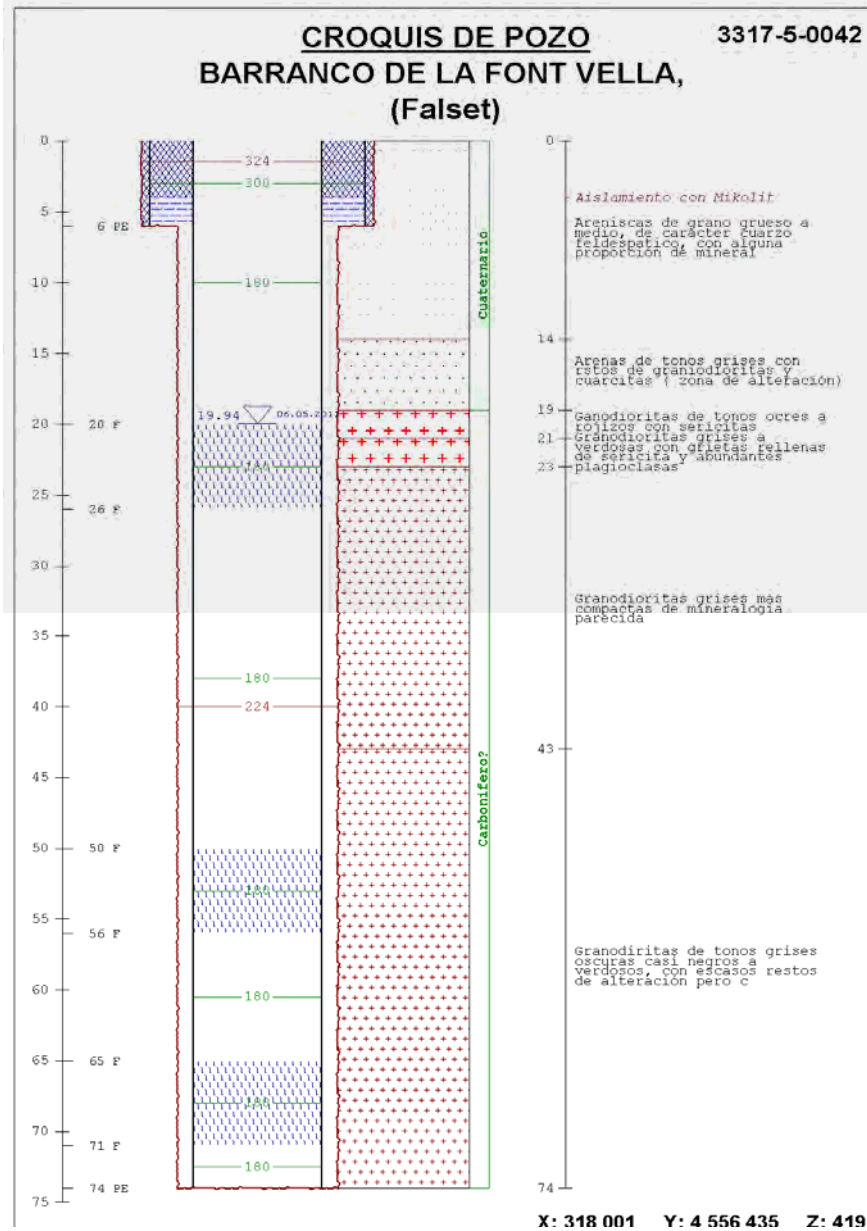
### HISTORIA

PERTENECE A REDES HISTÓRICAS	No	PERIODO DE MEDIDAS	
ORGANISMO	CHE (OPH)		

### LOCALIZACIÓN

<p>MAPA TOPOGRÁFICO 1.25.000</p> 	<p>FOTO AÉREA</p> 
--	--

# CROQUIS DEL SONDEO Y DESCRIPCIÓN LITOLÓGICA SUCINTA



## FOTOGRAFÍAS DEL EMPLAZAMIENTO : ENTORNO Y DETALLE

