

# FICHA DE PIEZÓMETRO

TOPONIMIA		ARTESA MARM. DEPURADORA ACA		CÓDIGO IDENTIFICACIÓN		09.400.008	
CÓDIGO IPA		331370065	Nº MTN 1:50.000 3313	MUNICIPIO Artesa de Segre		PROVINCIA Lerida	
CUENCA HIDROGRÁFICA		EBRO					
MASA AGUA SUBTERRÁNEA		062   ALUVIAL DEL MEDIO SEGRE					
U. HIDROGEOLÓGICA		Depresión del Ebro					
ACUÍFERO(S)		06201   Cuaternario aluvial - Aluvial del Segre y terrazas					
COORDENADAS UTM HUSO 30		X	835077	DATOS OBTENIDOS DE:		REFERENCIA DE LAS MEDIDAS	
		Y	4646158	GIS-Oleicola		BROCAL	
COTA DEL SUELO msnm		Z	300	DATOS OBTENIDOS DE:		ALTURA SOBRE EL SUELO m	
				GPS		0	
POLÍGONO		7		PARCELA		454	
TITULARIDAD DEL TERRENO		Municipal - EDAR Artesa de Segre					
PERSONA DE CONTACTO		El sondeo se situa dentro de la EDAR de Artesa de Segre. Se accede al mismo tomando un calle que sale a la derecha una vez pasado el cuartel de bomberos de la Generalitat y antes de llegar al Centro escolar de Artesa de Segre. Al final de la calle se toma un camino a la izquierda que baja hacia la vega del río Segre y tomando el mismo se accede hasta la estación depuradora gestionada por la empresa Aigues de Catalunya.					
ACCESO							

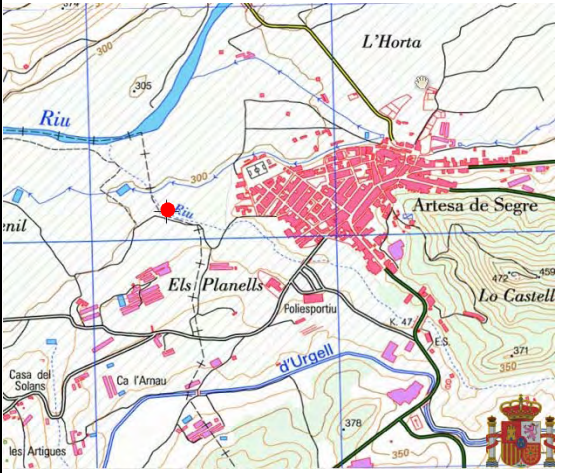
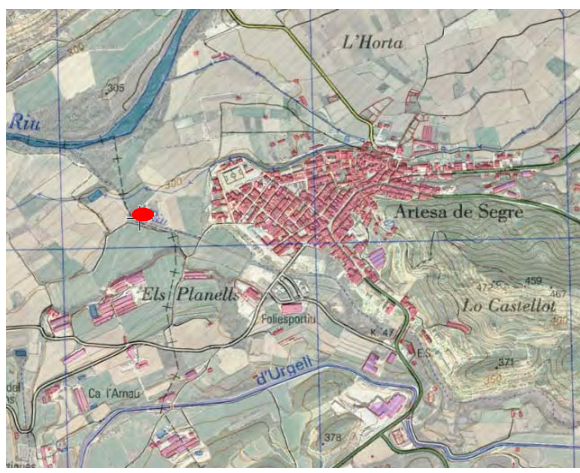
## CARACTERÍSTICAS CONSTRUCTIVAS Y DE USO

METODO Percusión			PROFUNDIDAD DEL SONDEO 20				EMPAQUE SI				
PERFORACIÓN (m)			ENTUBACIÓN (m)				FILTROS (m)		CEMENTACION		
DESDE	HASTA	Ø(mm)	DESDE	HASTA	Ø(mm)	NATURAL.	DESDE	HASTA	NATURALEZA	DESDE	HASTA
0	20	390	0	3	300	Metálica	9	15	Puentecillo	0	3
			0	20	180	Metálica					

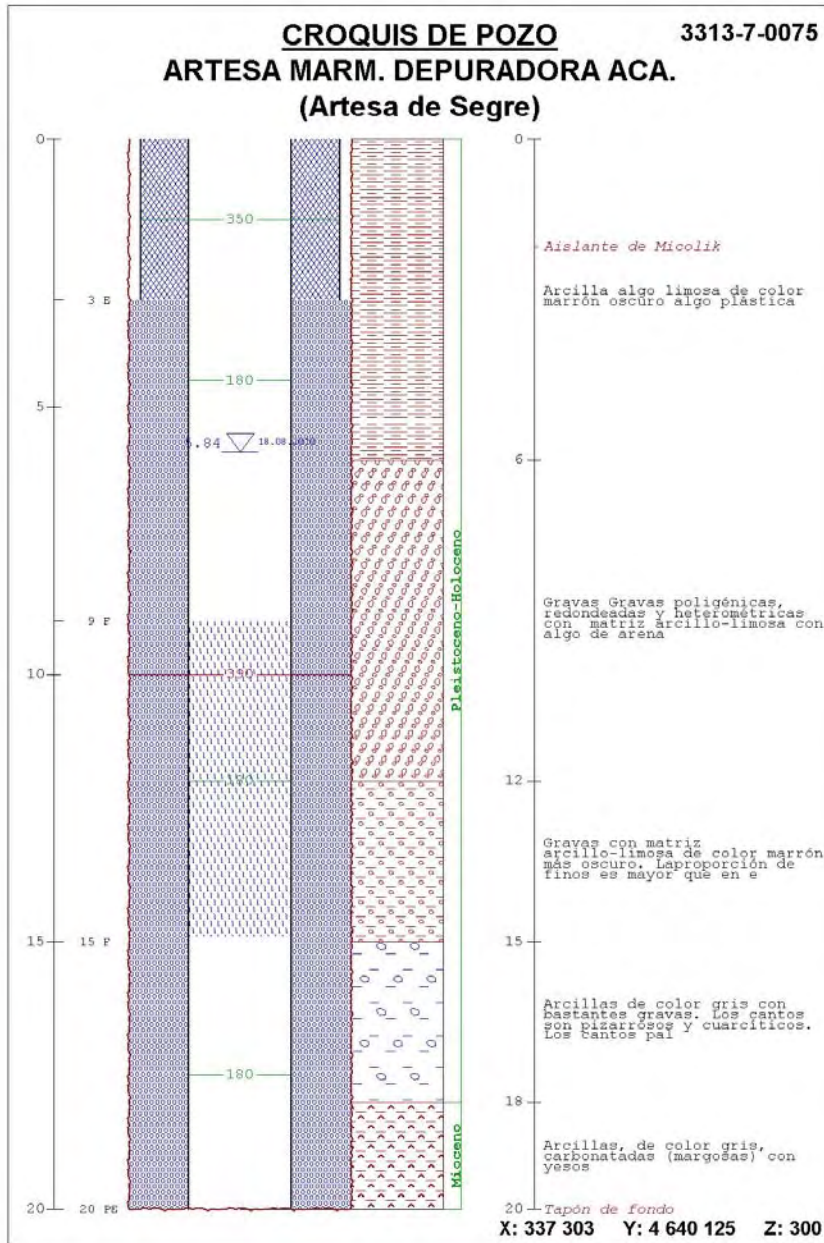
## HISTORIA

PERTENECE A REDES HISTÓRICAS	No	PERIODO DE MEDIDAS	
ORGANISMO	CHE (OPH)		

## LOCALIZACIÓN

MAPA TOPOGRÁFICO 1.50.000	FOTO AÉREA
	

# CROQUIS DEL SONDEO Y DESCRIPCIÓN LITOLÓGICA SUCINTA



## FOTOGRAFÍAS DEL EMPLAZAMIENTO : ENTORNO Y DETALLE

