

## FICHA DE PIEZÓMETRO

**TOPONIMO: SONDEO AYUNTAMIENTO-ITGE** CÓDIGO IDENTIFICACIÓN: **09.304.03**  
**CÓDIGO IPA: 321210020** **Nº MTN 1:50.000: 3212** **MUNICIPIO: BENABARRE** **PROVINCIA: HUESCA**  
**CUENCA HIDROGRÁFICA: EBRO**  
**UNIDAD HIDROGEOLÓGICA: 304 | Litera Alta ( Dominio 3 Sinclinal de Tresp)**  
**ACUÍFERO(S): 30402 - Cretácico superior - Calizas micríticas, calizas tableadas, y brechas**  
**COORDENADAS X 788585 DATOS REFERENCIA DE**  
**UTM HUSO 30: Y 4667302 OBTENIDOS DE: GIS-Oleícola LAS MEDIDAS: BROCAL**  
**COTA DEL DATOS ALTURA SOBRE**  
**SUELO (msnm): 636 OBTENIDOS DE: Desconocido EL SUELO (m): 0**  
**POLÍGONO: PARCELA:**  
**TITULAR DEL TERRENO:**

## CARACTERÍSTICAS CONSTRUCTIVAS Y DE USO

**Uso: NO SE USA** **PROFUNDIDAD DEL SONDEO (m): 120** **EMPAQUE No**

PERFORACIÓN (m)			ENTUBACIÓN (m)			
Desde	Hasta	Ø (mm)	Desde	Hasta	Ø (mm)	Naturaleza
0	120	200	0	120	180	Metálica

## HISTORIA

**PERTENECE A REDES HISTÓRICAS SÍ** **PERIODO DE MEDIDAS 11/10/84 \ 03/09/03**  
**ORGANISMO CHE (OPH)**

## LOCALIZACIÓN

MAPA TOPOGRÁFICO 1:50.000

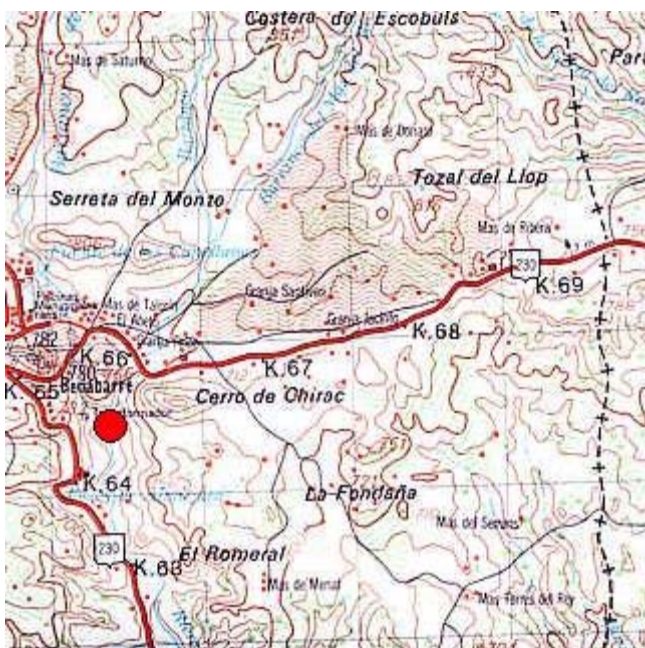

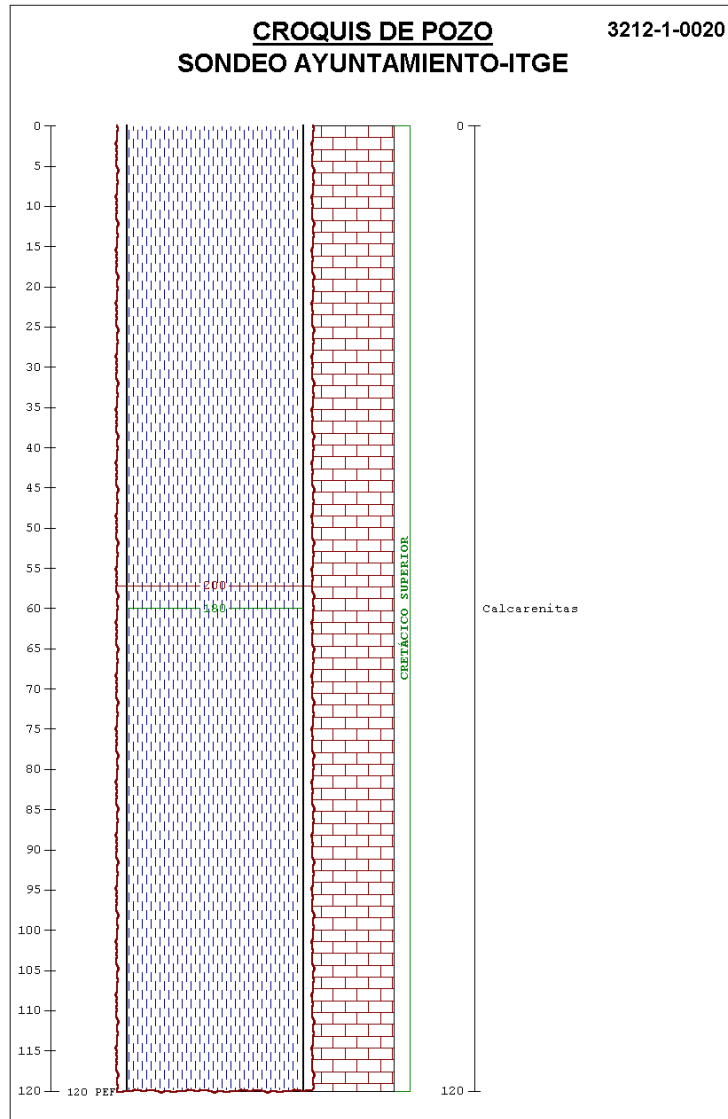


FOTO AÉREA



## CROQUIS DEL SONDEO Y DESCRIPCIÓN LITOLÓGICA SUCINTA



## FOTOGRAFÍAS DE EMPLAZAMIENTO: ENTORNO Y DETALLE

