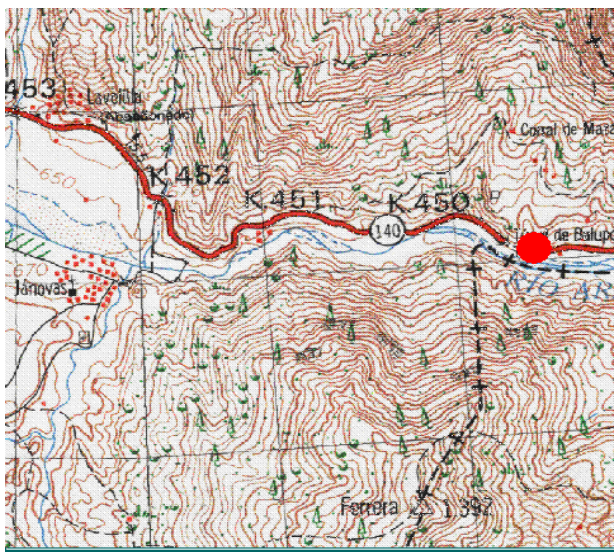



FICHA DE PIEZÓMETRO

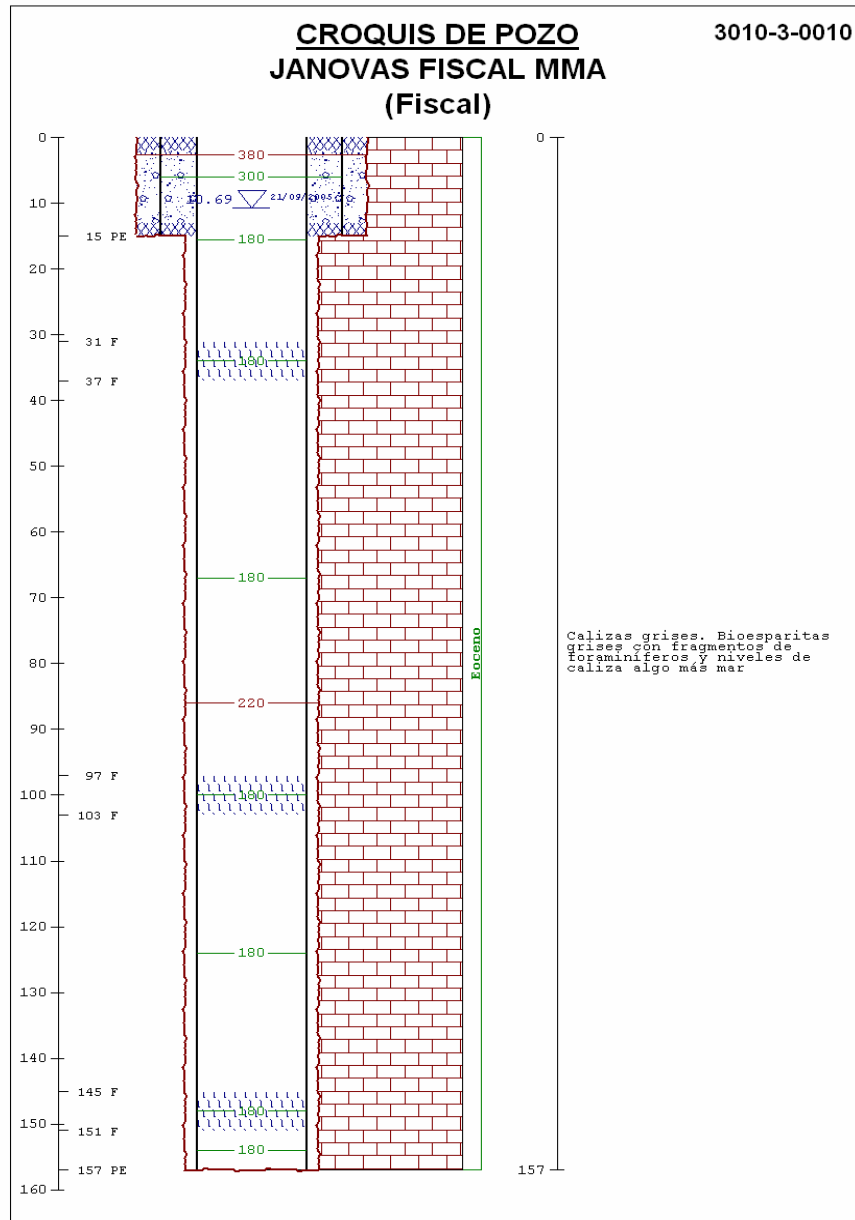
TOPONIMIA		Janovas MMA			CÓDIGO IDENTIFICACIÓN		09.206.004	
CÓDIGO IPA		301030010	Nº MTN 1:50.000	3010	MUNICIPIO Fiscal		PROVINCIA Huesca	
CUENCA HIDROGRÁFICA		EBRO						
MASA AGUA SUBTERRÁNEA		033 SANTO DOMINGO-GUARA						
U. HIDROGEOLÓGICA		206 Santo Domingo - Sierra de Guara						
ACUÍFERO(S)		033-03 Eoceno. Formación Guara y Formación Boltaña.						
COORDENADAS UTM HUSO 30		X	748590	DATOS OBTENIDOS DE:		GIS-Oleícola	REFERENCIA DE LAS MEDIDAS	BROCAL
		Y	4706197					
COTA DEL SUELO msnm		Z	645	DATOS OBTENIDOS DE:		1:25000	ALTURA SOBRE EL SUELO m	0
POLÍGONO		4			PARCELA	9006		
TITULARIDAD DEL TERRENO		Ministerio de Fomento						
PERSONA DE CONTACTO								
ACCESO								

CARACTERÍSTICAS CONSTRUCTIVAS Y DE USO											
METODO		PROFUNDIDAD DEL SONDEO						EMPAQUE		No	
PERFORACIÓN (m)			ENTUBACIÓN (m)				FILTROS (m)			CEMENTACION	
DESDE	HASTA	Ø(mm)	DESDE	HASTA	Ø(mm)	NATURAL.	DESDE	HASTA	NATURALEZA	DESDE	HASTA
0	15	320	0	15	300	Metálica	31	37	Puentecillo	0	2
15	157	220	0	157	180	Metálica	97	103	Puentecillo	13	15

HISTORIA		
PERTENECE A REDES HISTÓRICAS	No	PERIODO DE MEDIDAS
ORGANISMO	CHE (OPH)	

LOCALIZACIÓN	
<p>MAPA TOPOGRÁFICO 1.50.000</p> 	<p>FOTO AÉREA</p> 

CROQUIS DEL SONDEO Y DESCRIPCIÓN LITOLÓGICA SUCINTA



FOTOGRAFÍAS DEL EMPLAZAMIENTO : ENTORNO Y DETALLE

