

## FICHA DE PIEZÓMETRO

**TOPONIMO: PIROTÉCNIA. POZO SGOP** CÓDIGO IDENTIFICACIÓN: **09.200.01**  
**CÓDIGO IPA: 291170013** **Nº MTN 1:50.000: 2911** **MUNICIPIO: LOPORZANO** **PROVINCIA: HUESCA**  
**CUENCA HIDROGRÁFICA: EBRO**  
**UNIDAD HIDROGEOLÓGICA: ( Dominio 2 Sinclinal de Jaca - Pamplona)**  
**ACUÍFERO(S): 20603 - Eoceno - Fm Guara y Fm Boltaña**  
**COORDENADAS X 719516 DATOS REFERENCIA DE**  
**UTM HUSO 30: Y 4678129 OBTENIDOS DE: GIS-Oleícola LAS MEDIDAS: BROCAL**  
**COTA DEL 780 DATOS ALTURA SOBRE**  
**SUELO (msnm): 780 OBTENIDOS DE: 1:50.000 EL SUELO (m): 0.21**  
**POLÍGONO: PARCELA:**  
**TITULAR DEL TERRENO:**

## CARACTERÍSTICAS CONSTRUCTIVAS Y DE USO

Uso: PROFUNDIDAD DEL SONDEO (m): **300** EMPAQUE No

PERFORACIÓN (m)			ENTUBACIÓN (m)				FILTROS (m)			
Desde	Hasta	Ø (mm)	Desde	Hasta	Ø (mm)	Naturaleza	Desde	Hasta	Naturaleza	Ø (mm)
0	103	500	0	103	450	Metálica	178	184	Ranurada	300
103	150	450	103	150	400					
150	190	350	150	190	300	Metálica				
190	300	300								

## HISTORIA

**PERTENECE A REDES HISTÓRICAS SÍ** PERIODO DE MEDIDAS **10/09/93 \ 03/09/03**  
**ORGANISMO CHE (OPH)**

## LOCALIZACIÓN

MAPA TOPOGRÁFICO 1:50.000

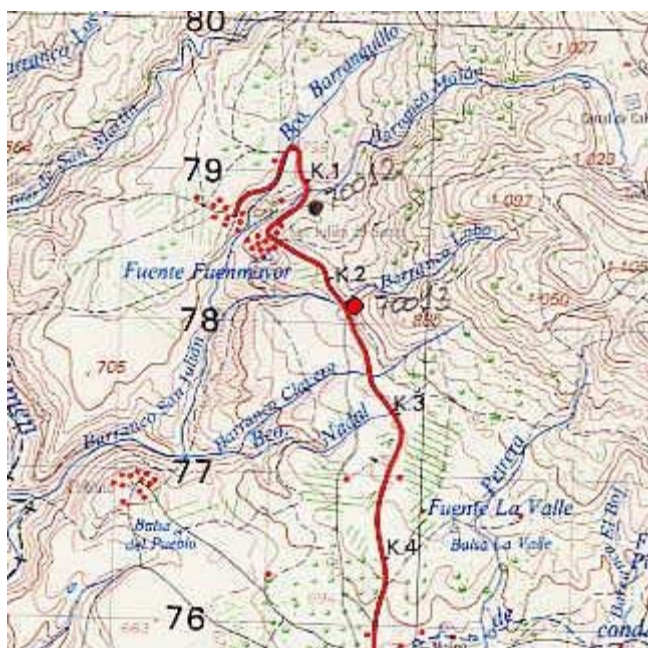
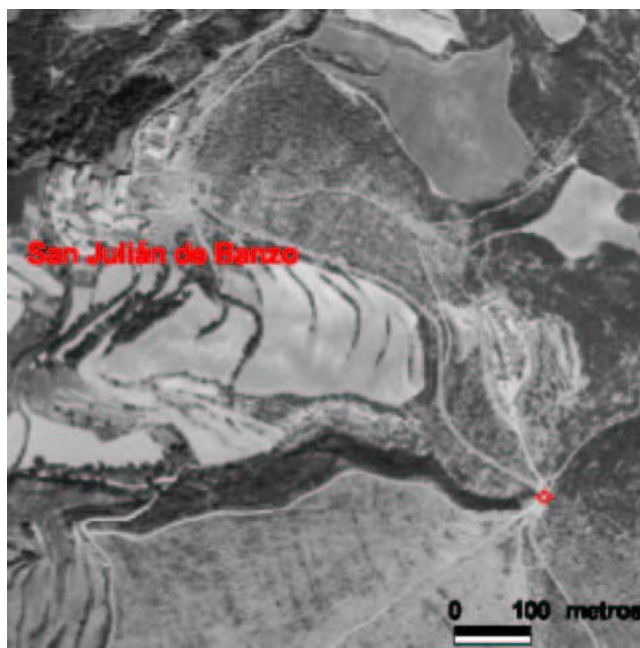
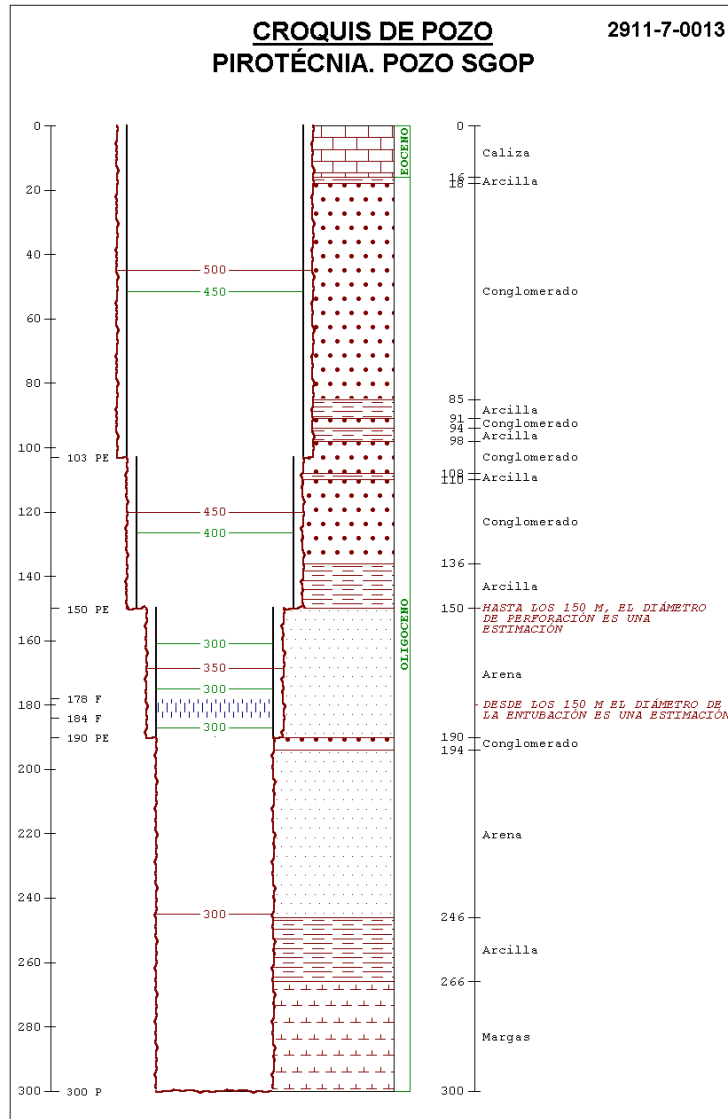


FOTO AÉREA



## CROQUIS DEL SONDEO Y DESCRIPCIÓN LITOLÓGICA SUCINTA



## FOTOGRAFÍAS DE EMPLAZAMIENTO: ENTORNO Y DETALLE

