

## FICHA DE PIEZÓMETRO

TOPONIMO: **PARQUE MAQUINARIA. ARROYO SECO O SUS**

CÓDIGO IDENTIFICACIÓN:

CÓDIGO IPA: **281920023** N° MTN 1:50.000: **2819** MUNICIPIO: **JOSA**

PROVINCIA: **TERUEL**

CUENCA HIDROGRÁFICA: **EBRO**

UNIDAD HIDROGEOLÓGICA: **801 | Cubeta de Oliete ( Dominio 8 Maestrazgo - Catalánides)**

ACUÍFERO(S): **80102 - Suprakeuper - Lías - Gurpo Renales**

COORDENADAS X **688979** DATOS  
UTM HUSO 30: Y **4537332** OBTENIDOS DE: **GIS-Oleícola**

REFERENCIA DE  
LAS MEDIDAS:

COTA DEL  
SUELO (msnm): **730** DATOS  
OBTENIDOS DE: **1:50.000**

ALTURA SOBRE  
EL SUELO (m):

POLÍGONO:

PARCELA:

TITULAR DEL TERRENO:

## CARACTERÍSTICAS CONSTRUCTIVAS Y DE USO

Uso:

PROFUNDIDAD DEL SONDEO (m): **295**

EMPAQUE **No**

PERFORACIÓN (m)

Desde	Hasta	Ø (mm)
<b>0</b>	<b>295</b>	

## HISTORIA

PERTENECE A REDES HISTÓRICAS **No**

PERIODO DE MEDIDAS

ORGANISMO

## LOCALIZACIÓN

MAPA TOPOGRÁFICO 1:50.000

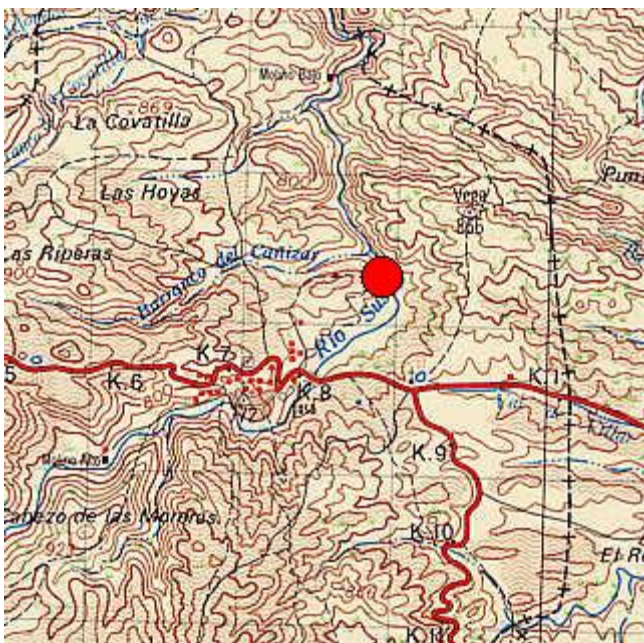

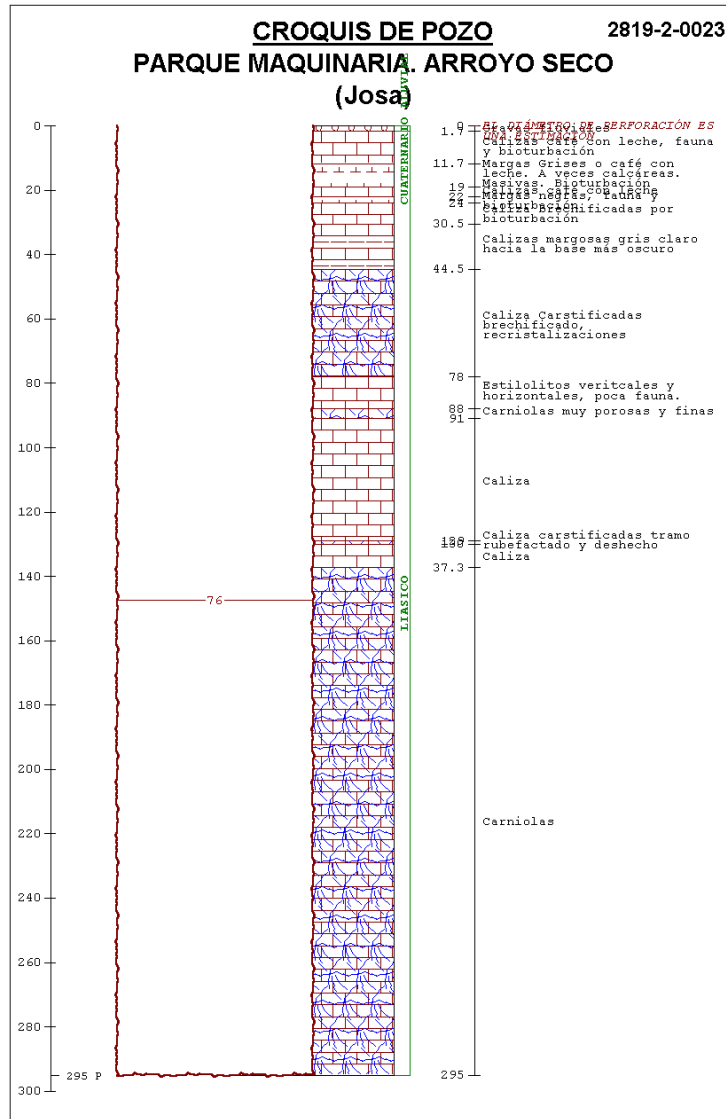


FOTO AÉREA



## CROQUIS DEL SONDEO Y DESCRIPCIÓN LITOLÓGICA SUCINTA



## FOTOGRAFÍAS DE EMPLAZAMIENTO: ENTORNO Y DETALLE

