

FICHA DE PIEZÓMETRO

TOPONIMO: SGOP SIERRA DE ARCOS-2, PARTIDA "LA CIPRÉS" JUNT **CÓDIGO IDENTIFICACIÓN:** 09.801.06
CÓDIGO IPA: 281870004 **Nº MTN 1:50.000:** 2818 **MUNICIPIO:** ARIÑO **PROVINCIA:** TERUEL
CUENCA HIDROGRÁFICA: EBRO
UNIDAD HIDROGEOLÓGICA: 801 | Cubeta de Oliete (Dominio 8 Maestrazgo - Catalánides)
ACUÍFERO(S): 80102 - Suprakeuper - Lías - Gurpo Renales
COORDENADAS X 701136 **DATOS** **REFERENCIA DE**
UTM HUSO 30: Y 4544914 **OBTENIDOS DE:** GIS-Oleícola **LAS MEDIDAS:** BROCAL

COTA DEL **DATOS** **ALTURA SOBRE**
SUELO (msnm): 461.51 **OBTENIDOS DE:** Nivelada por topografía **EL SUELO (m):** 0

POLÍGONO: **PARCELA:**
TITULAR DEL TERRENO:

CARACTERÍSTICAS CONSTRUCTIVAS Y DE USO

Uso: INDUSTRIA **PROFUNDIDAD DEL SONDEO (m):** 145 **EMPAQUE** Grava

PERFORACIÓN (m)			ENTUBACIÓN (m)			FILTROS (m)				
Desde	Hasta	Ø (mm)	Desde	Hasta	Ø (mm)	Naturaleza	Desde	Hasta	Naturaleza	Ø (mm)
0	10	650	0	10	650	Metálica	41.92	44.94	Puentecillo	450
10	113	550	10	141.5	450	Metálica	50.96	53.98	Puentecillo	450
113	141.5	450					59.99	63.01	Puentecillo	450
141.5	142	450					69.06	75.1	Puentecillo	450
							81.17	87.21	Puentecillo	450
							93.23	99.27	Puentecillo	450
							111.3	117.3	Puentecillo	450
							129.3	135.3	Puentecillo	450

HISTORIA

PERTENECE A REDES HISTÓRICAS SÍ **PERIODO DE MEDIDAS** 24/04/94 \ 09/09/03
ORGANISMO CHE (OPH)

LOCALIZACIÓN

MAPA TOPOGRÁFICO 1:50.000

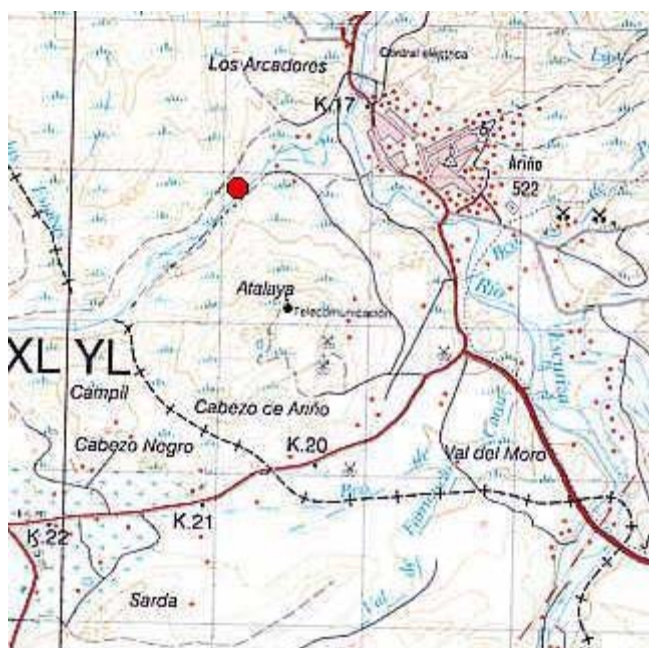

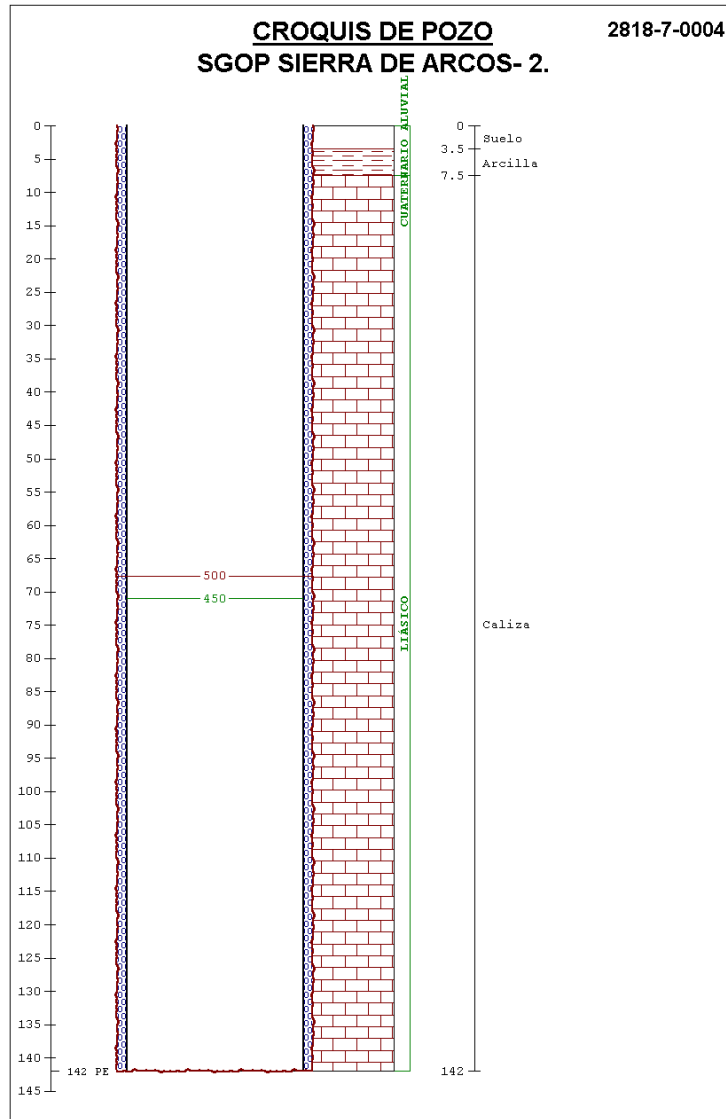


FOTO AÉREA



CROQUIS DEL SONDEO Y DESCRIPCIÓN LITOLÓGICA SUCINTA



FOTOGRAFÍAS DE EMPLAZAMIENTO: ENTORNO Y DETALLE

