

FICHA DE PIEZÓMETRO

TOPONIMO: CARRETERA DE ALACÓN A VENTAS. PARQUE DE MAQUI **CÓDIGO IDENTIFICACIÓN:** 09.801.05
CÓDIGO IPA: 281860013 **Nº MTN 1:50.000:** 2818 **MUNICIPIO:** ALACÓN **PROVINCIA:** TERUEL
CUENCA HIDROGRÁFICA: EBRO
UNIDAD HIDROGEOLÓGICA: 801 | Cubeta de Oliete (Dominio 8 Maestrazgo - Catalánides)
ACUÍFERO(S): 80102 - Suprakeuper - Lías - Gurpo Renales
COORDENADAS X 693944 **DATOS** **REFERENCIA DE**
UTM HUSO 30: Y 4545580 **OBTENIDOS DE:** GIS-Oleícola **LAS MEDIDAS:** BROCAL

COTA DEL **DATOS** **ALTURA SOBRE**
SUELO (msnm): 681 **OBTENIDOS DE:** Nivelada por topografía **EL SUELO (m):** 0

POLÍGONO: **PARCELA:**
TITULAR DEL TERRENO:

CARACTERÍSTICAS CONSTRUCTIVAS Y DE USO

Uso:			PROFUNDIDAD DEL SONDEO (m): 816			EMPAQUE No						
PERFORACIÓN (m)			ENTUBACIÓN (m)			FILTROS (m)			CEMENTACIÓN (m)			
Desde	Hasta	Ø (mm)	Desde	Hasta	Ø (mm)	Naturaleza	Desde	Hasta	Naturaleza	Ø (mm)	Desde	Hasta
0	301.3	97	0	301.3	80	Metálica	370	560	Ranurada	64	0	301.3
301.3	600	76	301	600	64	Metálica						
600	816	60										

HISTORIA

PERTENECE A REDES HISTÓRICAS SI **PERIODO DE MEDIDAS** 04/04/01 \ 09/09/03
ORGANISMO CHE (OPH)

LOCALIZACIÓN

MAPA TOPOGRÁFICO 1:50.000

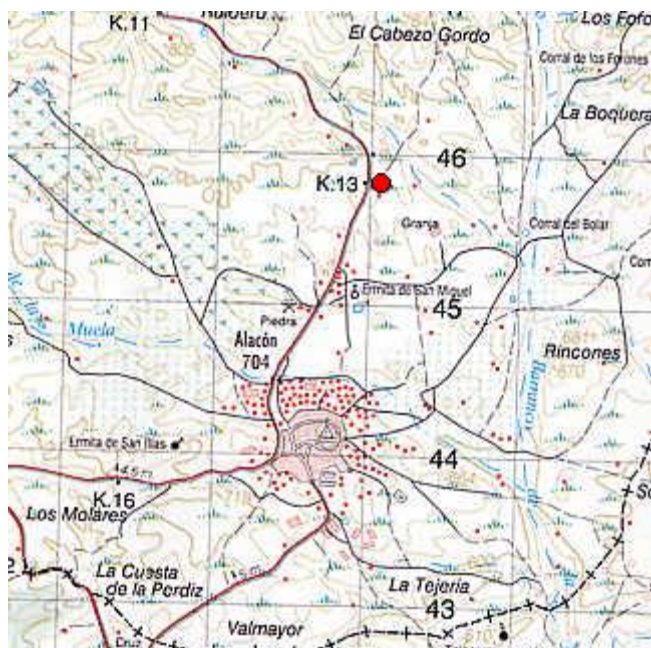

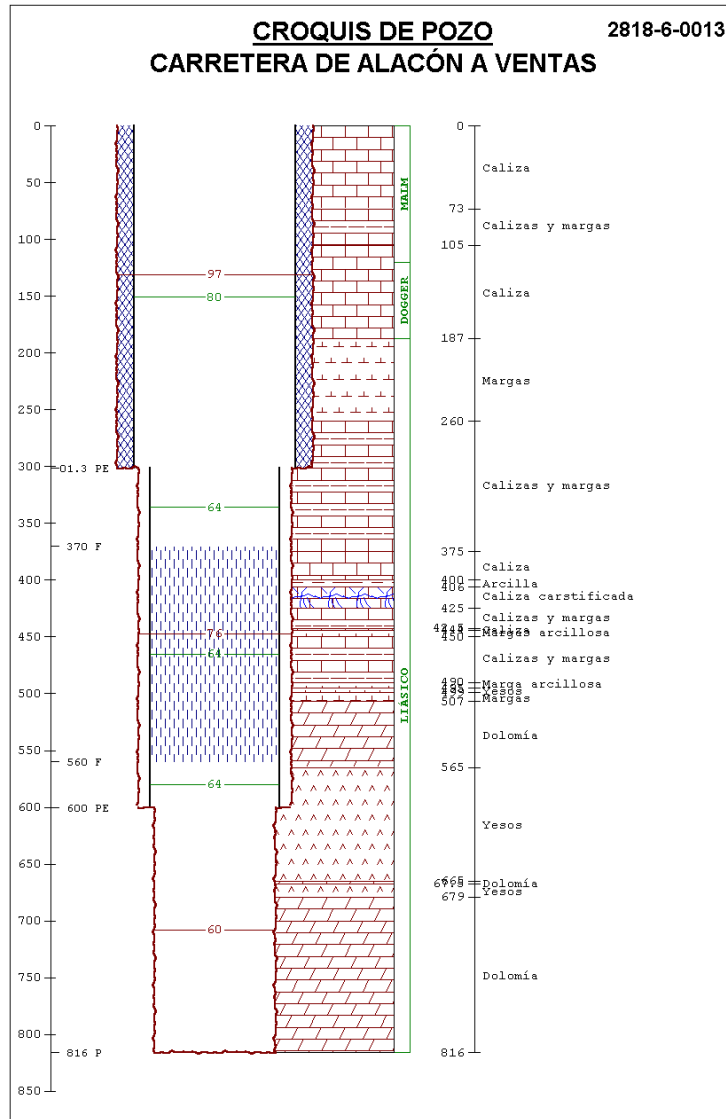


FOTO AÉREA



CROQUIS DEL SONDEO Y DESCRIPCIÓN LITOLÓGICA SUCINTA



FOTOGRAFÍAS DE EMPLAZAMIENTO: ENTORNO Y DETALLE

