

## FICHA DE PIEZÓMETRO

TOPONIMO: **SONDEO DE INVESTIGACIÓN-1 DPTe** CÓDIGO IDENTIFICACIÓN: **09.606.02**  
CÓDIGO IPA: **271930011** Nº MTN 1:50.000: **2719** MUNICIPIO: **ANADON** PROVINCIA: **TERUEL**  
CUENCA HIDROGRÁFICA: **EBRO**  
UNIDAD HIDROGEOLÓGICA: **606 | Oriche - Anadón ( Dominio 6 Central Ibérico)**  
ACUÍFERO(S): **60601 - Muschelkalk superior - Dolomías y carniolas (M3)**  
COORDENADAS X **670660** DATOS REFERENCIA DE  
UTM HUSO 30: Y **4539364** OBTENIDOS DE: **GIS-Oleícola** LAS MEDIDAS: **BROCAL**  
COTA DEL DATOS ALTURA SOBRE  
SUELO (msnm): **1080** OBTENIDOS DE: **1:50.000** EL SUELO (m): **0**  
POLÍGONO: PARCELA:  
TITULAR DEL TERRENO:

## CARACTERÍSTICAS CONSTRUCTIVAS Y DE USO

Uso: **NO SE USA** PROFUNDIDAD DEL SONDEO (m): **105** EMPAQUE **No**

PERFORACIÓN (m)		
Desde	Hasta	Ø (mm)
<b>0</b>	<b>105</b>	<b>165</b>

## HISTORIA

PERTENECE A REDES HISTÓRICAS **SÍ** PERIODO DE MEDIDAS **26/04/94 \ 09/09/03**  
ORGANISMO **CHE (OPH)**

## LOCALIZACIÓN

MAPA TOPOGRÁFICO 1:50.000

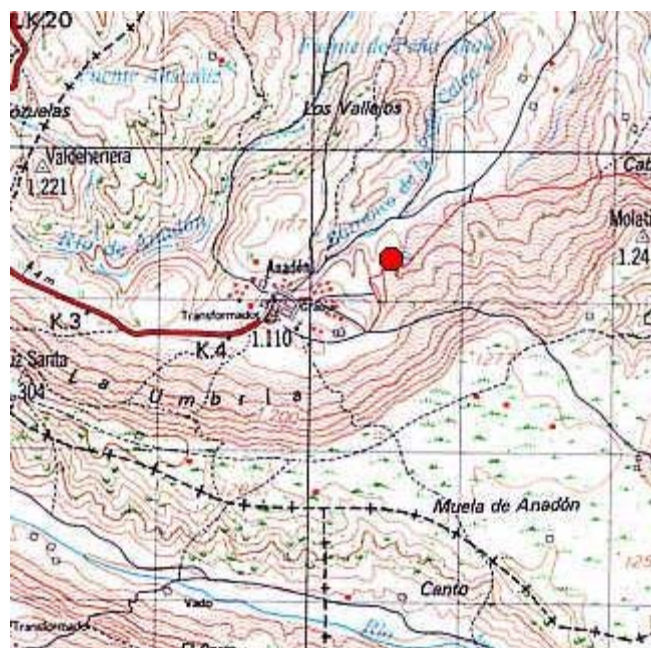
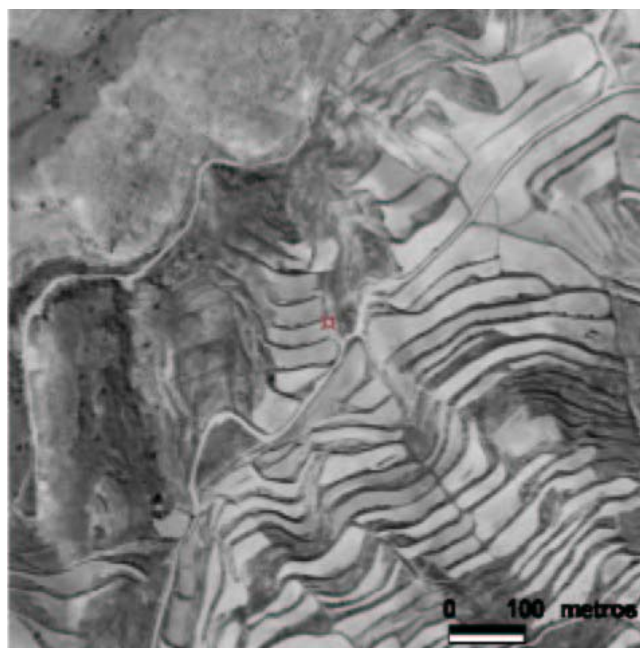
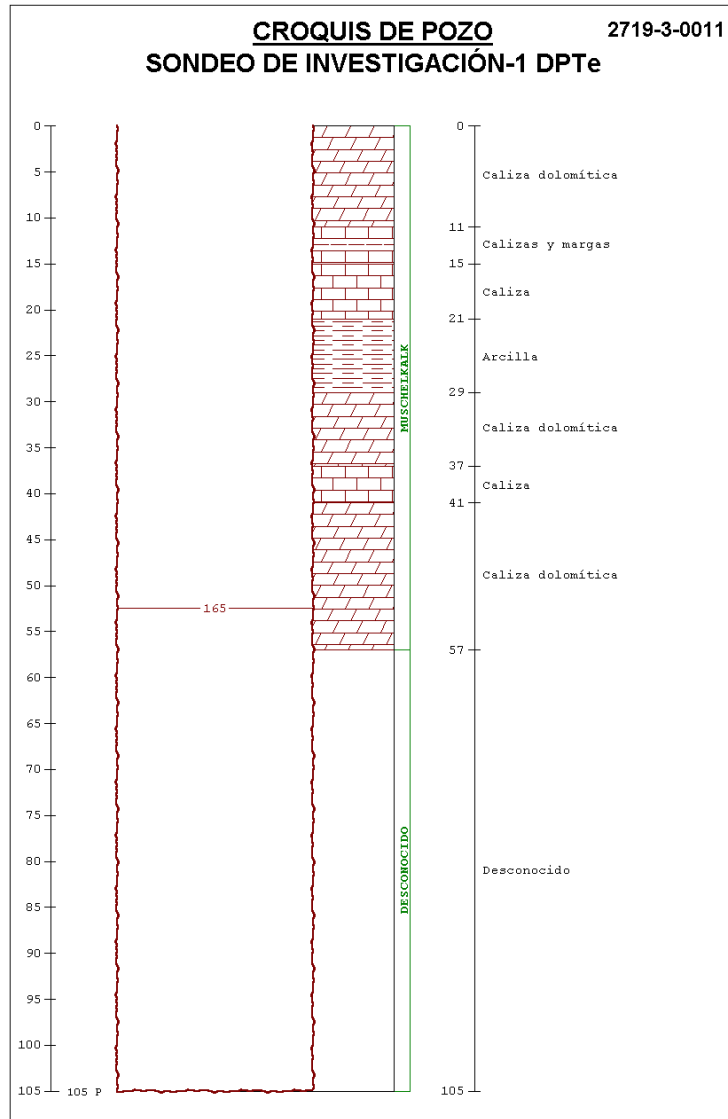


FOTO AÉREA



## CROQUIS DEL SONDEO Y DESCRIPCIÓN LITOLÓGICA SUCINTA



## FOTOGRAFÍAS DE EMPLAZAMIENTO: ENTORNO Y DETALLE

