

# FICHA DE PIEZÓMETRO

TOPONIMIA		CELADAS MMA. HOYA LARGA			CÓDIGO IDENTIFICACIÓN		09.721.04	
CÓDIGO IPA		262240087 N° MTN 1:50.000 2622 MUNICIPIO CELADAS			PROVINCIA TERUEL			
CUENCA HIDROGRÁFICA		EBRO						
U. HIDROGEOLÓGICA		704   Alto Jiloca (Dominio 7 Alto Jalón-Alto Jiloca)						
ACUÍFERO(S)		07-21.02 Suprakeuper - Lías						
COORDENADAS UTM HUSO 30	X	652349		DATOS OBTENIDOS DE:	GIS-Oleicola	REFERENCIA DE LAS MEDIDAS	BROCAL	
	Y	4480162						
COTA DEL SUELO msnm	Z	1080		DATOS OBTENIDOS DE:	GPS	ALTURA SOBRE EL SUELO m	0	
POLÍGONO		26			PARCELA		5.1	
TITULARIDAD DEL TERRENO		Ayuntamiento de Celadas						

## CARACTERÍSTICAS CONSTRUCTIVAS Y DE USO

USO		PROFUNDIDAD DEL SONDEO						272			EMPAQUE		No	
PERFORACIÓN (m)			ENTUBACIÓN (m)				FILTROS (m)			CEMENTACION				
DESDE	HASTA	Ø(mm)	DESDE	HASTA	Ø(mm)	NATURAL.	DESDE	HASTA	NATURALEZA	DESDE	HASTA			
0	12	380	0	2	300	Metálica	167	182	Puentecillo	0	2			
12	272	222	2	10	300	Metálica	188	194	Puentecillo	10	12			
			0	167	180	Metálica	200	206	Puentecillo					
			182	188	180	Metálica	212	218	Puentecillo					
			194	200	180	Metálica	224	230	Puentecillo					
			206	212	180	Metálica	236	242	Puentecillo					
			218	224	180	Metálica	248	254	Puentecillo					
			230	236	180	Metálica	260	263	Puentecillo					
			242	248	180	Metálica								
			254	260	180	Metálica								
			263	272	180	Metálica								

## HISTORIA

PERTENECE A REDES HISTÓRICAS		No		PERIODO DE MEDIDAS		06/08/2004	
ORGANISMO		CHE (OPH)					

## LOCALIZACIÓN

MAPA TOPOGRÁFICO 1.50.000

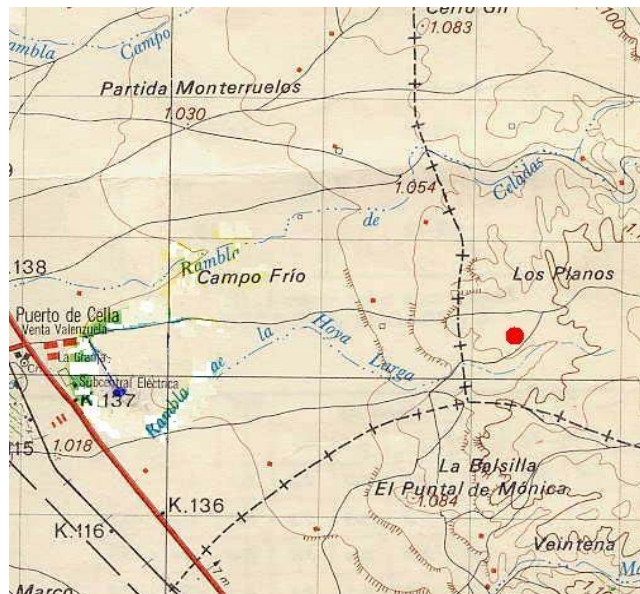
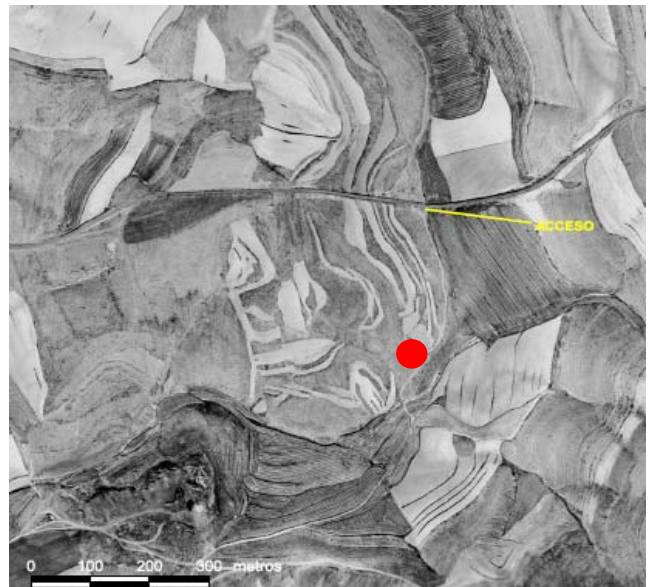
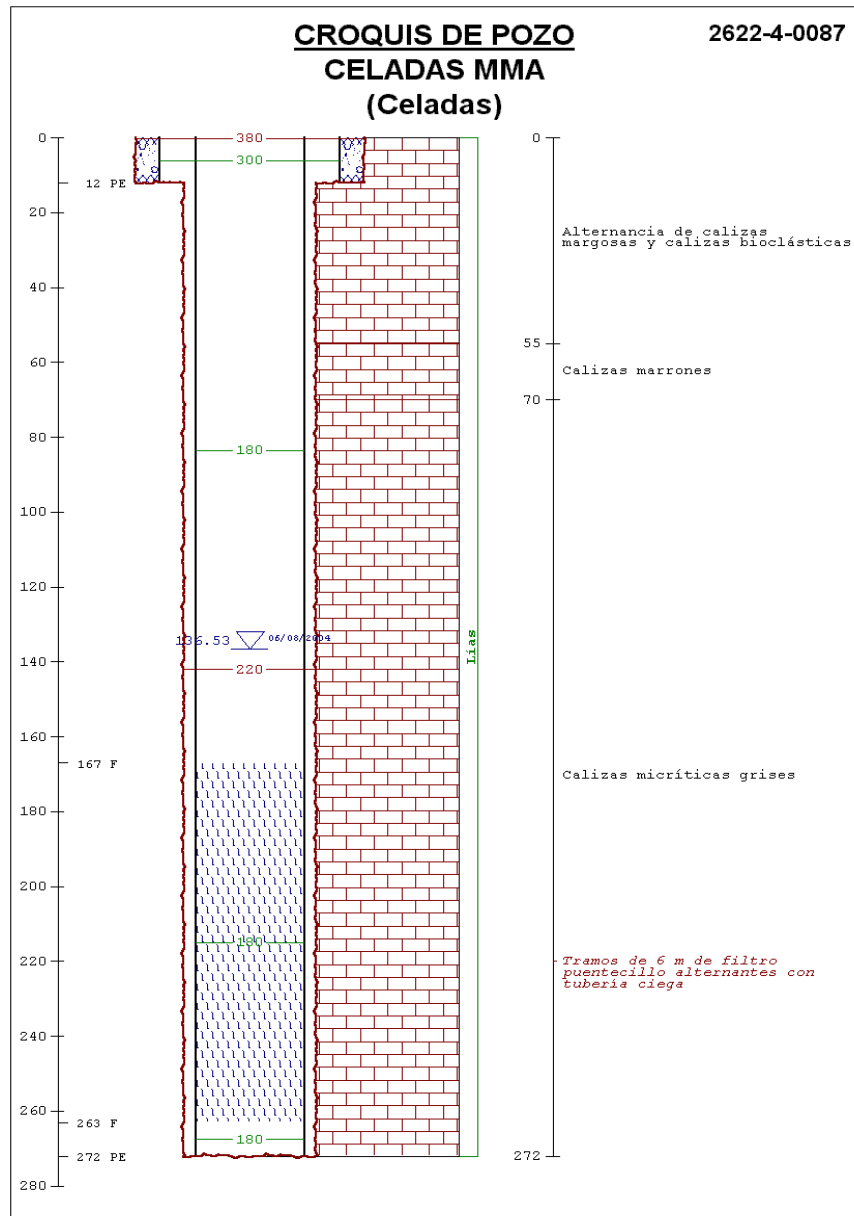


FOTO AÉREA



# CROQUIS DEL SONDEO Y DESCRIPCIÓN LITOLÓGICA SUCINTA



## FOTOGRAFÍAS DEL EMPLAZAMIENTO : ENTORNO Y DETALLE

