

FICHA DE PIEZÓMETRO

TOPONIMIA		BELLO MMA		CÓDIGO IDENTIFICACIÓN		09.704.11	
CÓDIGO IPA		261950031	Nº MTN 1:50.000 2619	MUNICIPIO BELLO		PROVINCIA TERUEL	
CUENCA HIDROGRÁFICA		EBRO					
MASA AGUA SUBTERRÁNEA		088 MONREAL-CALAMOCHA					
U. HIDROGEOLÓGICA		703 Alto Jiloca (Dominio 7 Alto Jalón-Alto Jiloca)					
ACUÍFERO(S)		088-02 Suprakeuper Lías (Grupo Renales)					
COORDENADAS UTM HUSO 30	X	626093	DATOS OBTENIDOS DE:	GIS-Oleicola	REFERENCIA DE LAS MEDIDAS	BROCAL	
	Y	4525400					
COTA DEL SUELO msnm	Z	1075	DATOS OBTENIDOS DE:	1:25000	ALTURA SOBRE EL SUELO m	0	
POLÍGONO		21		PARCELA	69		
TITULARIDAD DEL TERRENO		Ayuntamiento de Bello					
PERSONA DE CONTACTO							
ACCESO							

CARACTERÍSTICAS CONSTRUCTIVAS Y DE USO

USO		PROFUNDIDAD DEL SONDEO 178						EMPAQUE No		No	
PERFORACIÓN (m)			ENTUBACIÓN (m)				FILTROS (m)			CEMENTACION	
DESDE	HASTA	Ø(mm)	DESDE	HASTA	Ø(mm)	NATURAL.	DESDE	HASTA	NATURALEZA	DESDE	HASTA
0	9	315	0	9	300	Metálica	163	175	Puentecillo	0	2
9	178	220	0	178	180	Metálica				7	9

HISTORIA

PERTENECE A REDES HISTÓRICAS	No	PERIODO DE MEDIDAS	12/07/2005
ORGANISMO	CHE (OPH)		

LOCALIZACIÓN

MAPA TOPOGRÁFICO 1.50.000

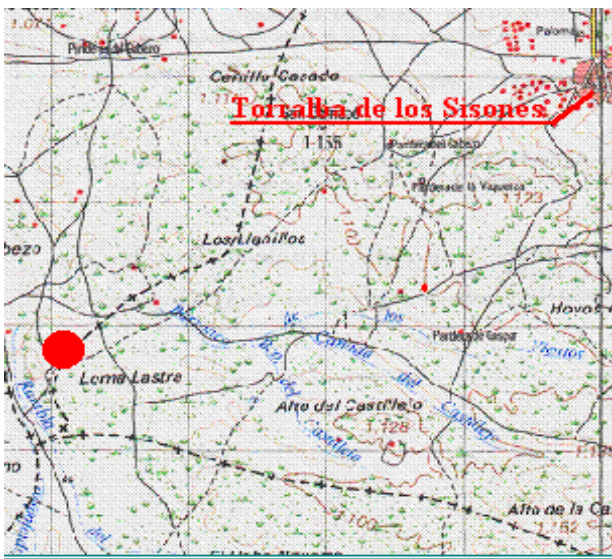

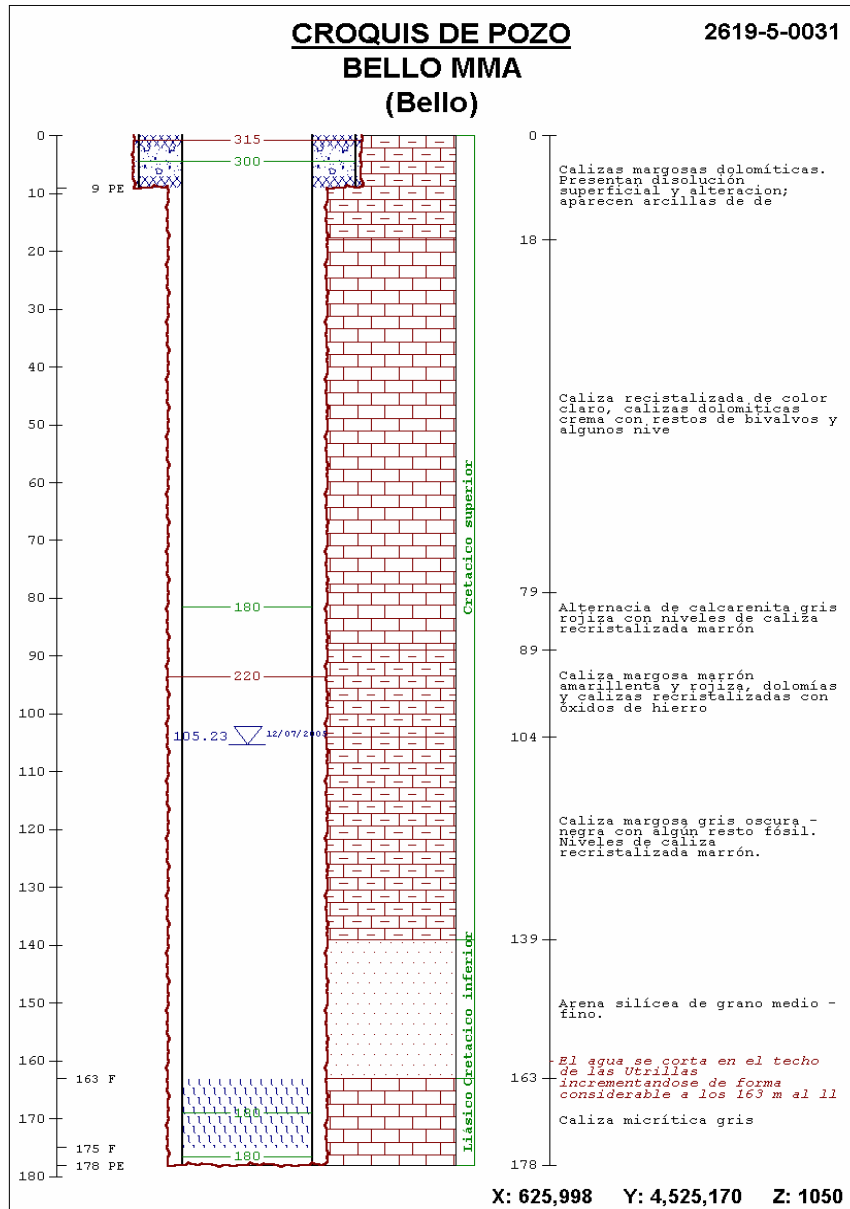


FOTO AÉREA



CROQUIS DEL SONDEO Y DESCRIPCIÓN LITOLÓGICA SUCINTA



FOTOGRAFÍAS DEL EMPLAZAMIENTO : ENTORNO Y DETALLE

