

FICHA DE PIEZÓMETRO

TOPONIMIA		GASTEA (GA-10)			CÓDIGO IDENTIFICACIÓN		9.703.024	
CÓDIGO IPA		2619-1-0125	Nº MTN 1:50.000	2619	MUNICIPIO	BELLO	PROVINCIA	TERUEL
CUENCA HIDROGRÁFICA		EBRO						
MASA AGUA SUBTERRÁNEA		087 GALLOCANTA						
U. HIDROGEOLÓGICA		703 Gallocanta						
ACUÍFERO(S)		70302/ Suprakeuper - Lías- Fms Imón, Cortes de Tajuña y Cuevas Labradas (Grupo Renales)						
COORDENADAS UTM HUSO 30	X	628518	DATOS OBTENIDOS DE:		Localizado por topografía	REFERENCIA DE LAS MEDIDAS		Brocal
	Y	4531568						
COTA DEL SUELO msnm	Z	1005	DATOS OBTENIDOS DE:		Nivelada por topografía	ALTURA SOBRE EL SUELO m		0,095
POLÍGONO					PARCELA			
TITULARIDAD DEL TERRENO								
PERSONA DE CONTACTO								
ACCESO Saliendo de Bello por la carretera en dirección a Tornos, a unos 730 mse toma un desvío a la derecha que sale hacia adelante en diagonal. Se recorre el camino unos 750 m y se gira a la izquierda. A unos 550 m a la derecha está el pozo.								

CARACTERÍSTICAS CONSTRUCTIVAS Y DE USO

METODO	Rotación a circulación directa			PROFUNDIDAD DEL SONDEO				51,1		EMPAQUE	
PERFORACIÓN (m)			ENTUBACIÓN (m)				FILTROS (m)			CEMENTACION	
DESDE	HASTA	Ø(mm)	DESDE	HASTA	Ø(mm)	NATURAL.	DESDE	HASTA	NATURALEZA	DESDE	HASTA
0	51,1	665	0	42	750	Metálica	13	42	Ranurada		

HISTORIA

PERTENECE A REDES HISTÓRICAS	No	PERIODO DE MEDIDAS	
ORGANISMO			

LOCALIZACIÓN

UBICACIÓN DEL SONDEO

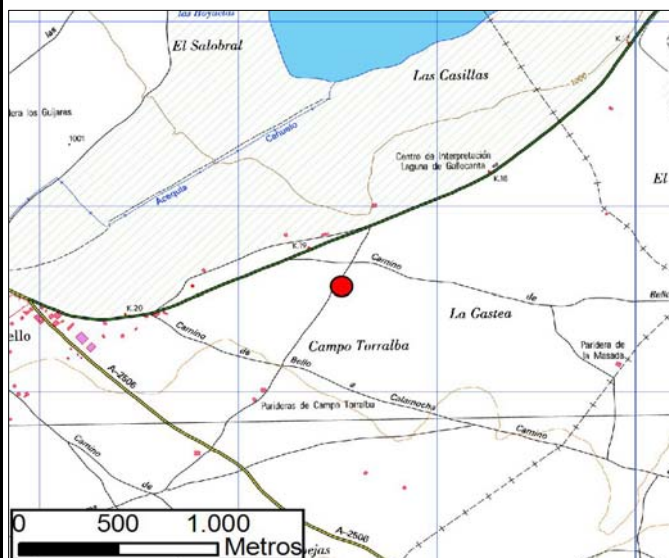
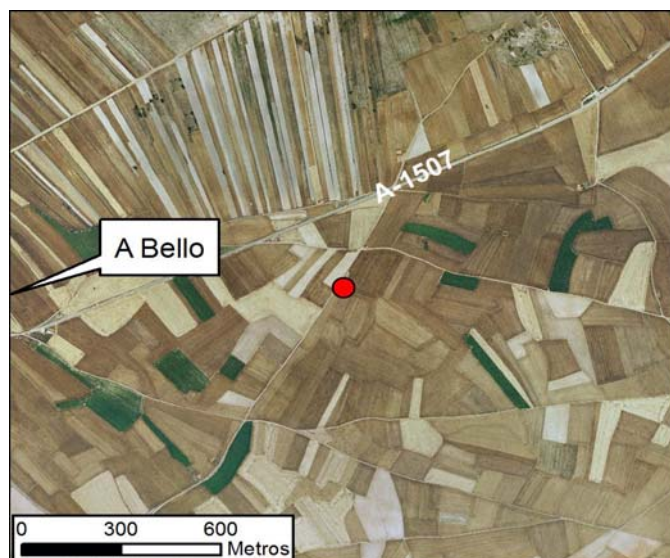
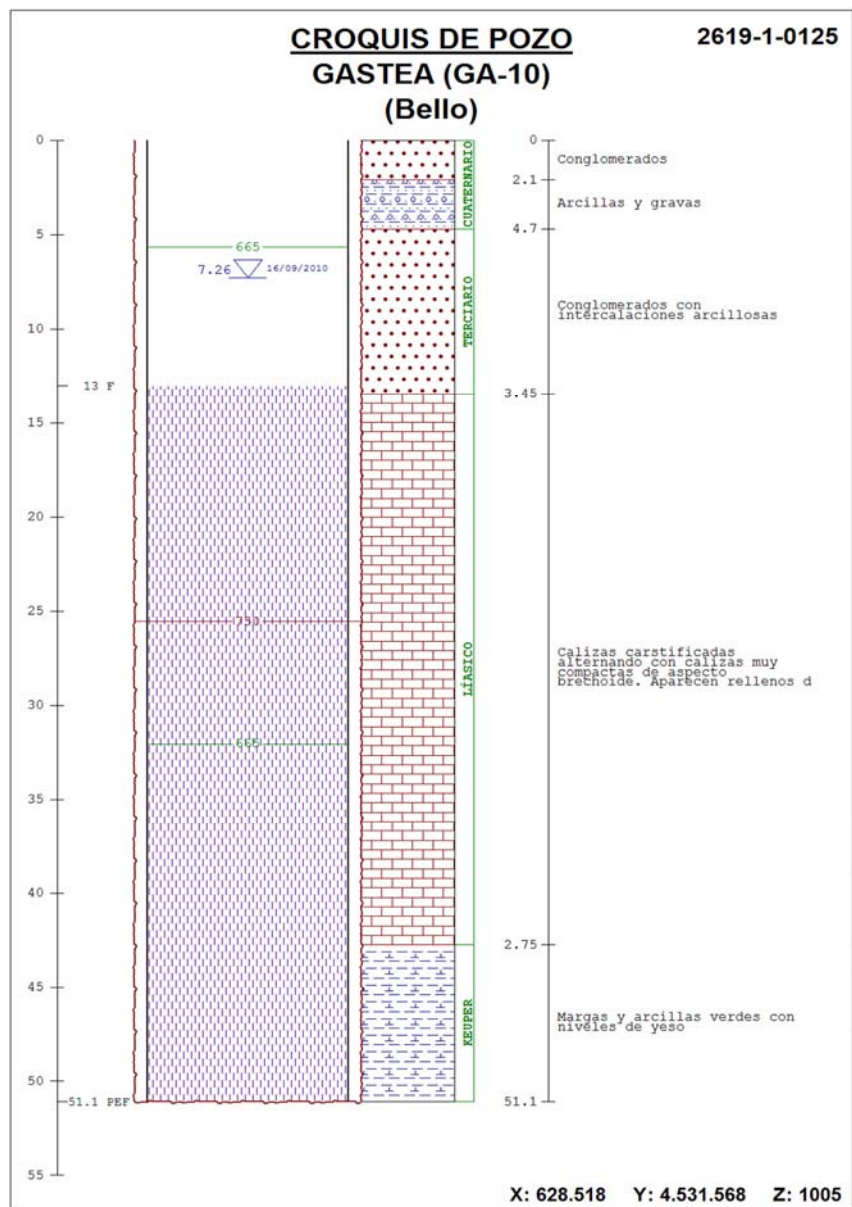


FOTO AÉREA



CROQUIS DEL SONDEO Y DESCRIPCIÓN LITOLÓGICA SUCINTA



FOTOGRAFÍAS DEL EMPLAZAMIENTO : ENTORNO Y DETALLE

