

FICHA DE PIEZÓMETRO

TOPONIMO: P-10 DGA LAS MATAS CÓDIGO IDENTIFICACIÓN: **09.603.05**
CÓDIGO IPA: 261630248 **Nº MTN 1:50.000: 2616** **MUNICIPIO: ALMONACID DE LA SIERRA** **PROVINCIA: ZARAGOZA**
CUENCA HIDROGRÁFICA: EBRO
UNIDAD HIDROGEOLÓGICA: 603 | Campo de Cariñena (Dominio 6 Central Ibérico)
ACUÍFERO(S):
COORDENADAS X 642079 DATOS REFERENCIA DE
UTM HUSO 30: Y 4588540 OBTENIDOS DE: Localizado por topografía LAS MEDIDAS: BROCAL
COTA DEL 442.37 DATOS ALTURA SOBRE
SUELO (msnm): 442.37 OBTENIDOS DE: Nivelada con alfilero EL SUELO (m): 0
POLÍGONO: PARCELA:
TITULAR DEL TERRENO:

CARACTERÍSTICAS CONSTRUCTIVAS Y DE USO

Uso: PROFUNDIDAD DEL SONDEO (m): **200** EMPAQUE No

PERFORACIÓN (m)			ENTUBACIÓN (m)				FILTROS (m)			
Desde	Hasta	Ø (mm)	Desde	Hasta	Ø (mm)	Naturaleza	Desde	Hasta	Naturaleza	Ø (mm)
0	200	311	0	200	50	Metálica	16	64	Ranurada	50
							158	194	Ranurada	50

HISTORIA

PERTENECE A REDES HISTÓRICAS SÍ PERIODO DE MEDIDAS **09/09/88** \ **11/09/03**
ORGANISMO CHE (OPH)

LOCALIZACIÓN

MAPA TOPOGRÁFICO 1:50.000

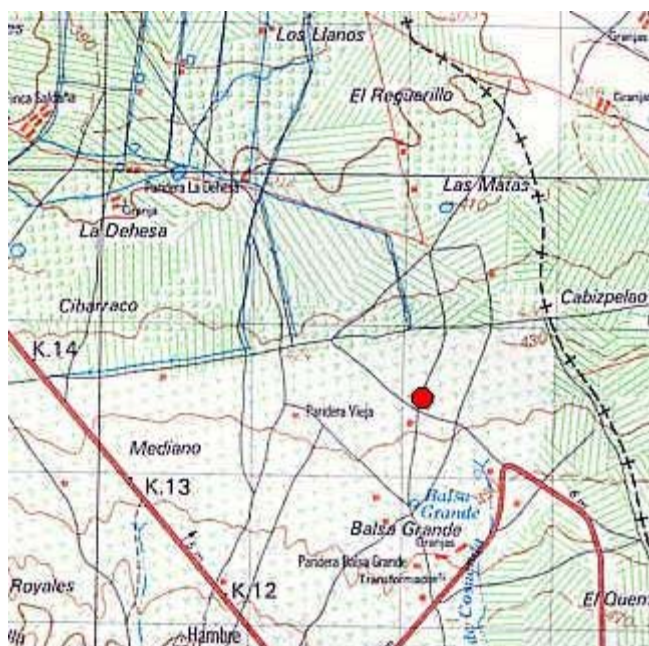

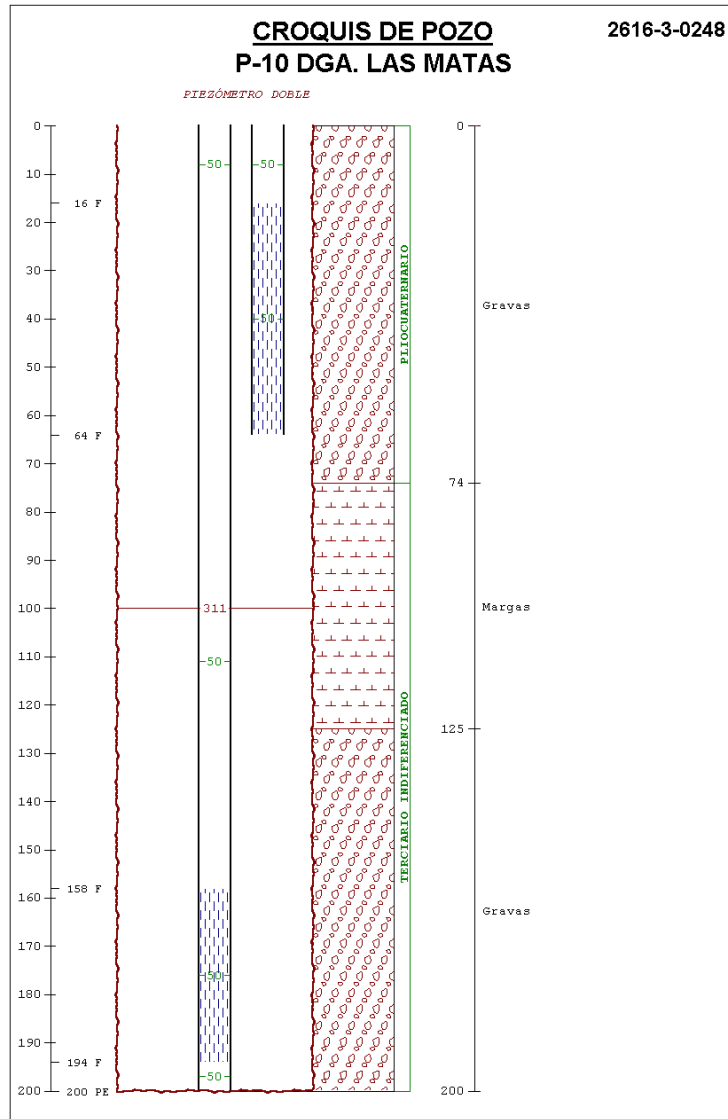


FOTO AÉREA



CROQUIS DEL SONDEO Y DESCRIPCIÓN LITOLÓGICA SUCINTA



FOTOGRAFÍAS DE EMPLAZAMIENTO: ENTORNO Y DETALLE

