

FICHA DE PIEZÓMETRO

TOPONIMIA		FUENTES DE JILOCA MARM. CAMPO DE FUTBOL		CÓDIGO IDENTIFICACIÓN		09.605.005	
CÓDIGO IPA		251780053	Nº MTN 1:50.000 2517	MUNICIPIO Fuentes de Jiloca		PROVINCIA Zaragoza	
CUENCA HIDROGRÁFICA		EBRO					
MASA AGUA SUBTERRÁNEA		081 ALUVIAL JALÓN-JILOCA					
U. HIDROGEOLÓGICA		Central Ibérico-Depresión de Calatayud					
ACUÍFERO(S)		08102 Aluvial del Jiloca - Arenas y gravas					
COORDENADAS UTM HUSO 30	X	622838		DATOS OBTENIDOS DE:	GIS-Oleicola	REFERENCIA DE LAS MEDIDAS	BROCAL
	Y	4564751					
COTA DEL SUELO msnm	Z	637		DATOS OBTENIDOS DE:	GPS	ALTURA SOBRE EL SUELO m	0
	POLÍGONO		17				
TITULARIDAD DEL TERRENO		Municipal					
PERSONA DE CONTACTO							
ACCESO		El Sondeo se encuentra situado en una parcela del ayuntamiento donde se ubica un área recreativa así como un campo de Fútbol, situada unos 500 metros a la salida del pueblo en dirección a Daroca, una vez pasada una acequia que atraviesa la carretera por encima.					

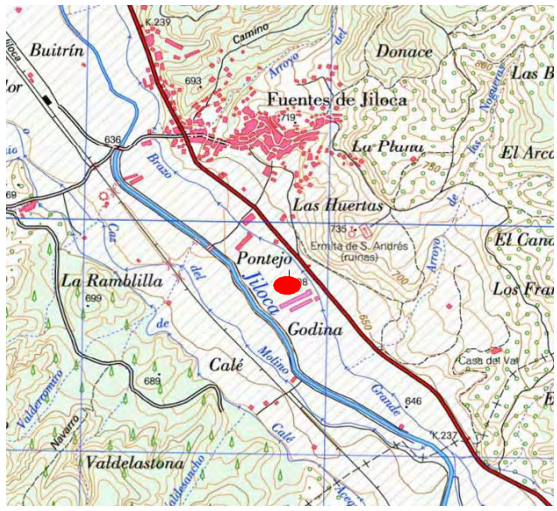
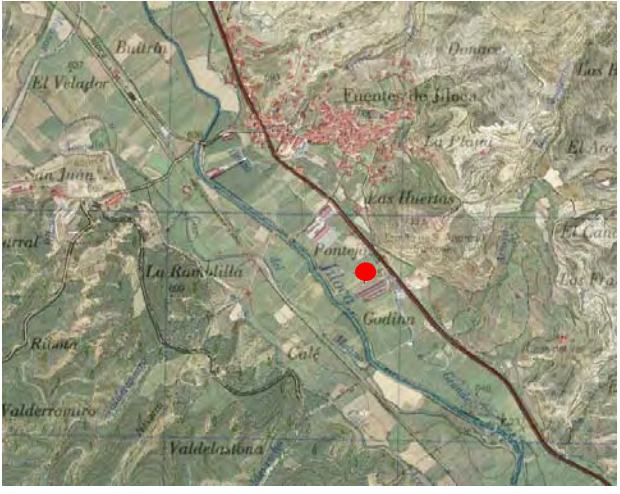
CARACTERÍSTICAS CONSTRUCTIVAS Y DE USO

METODO		Percusión		PROFUNDIDAD DEL SONDEO				15		EMPAQUE		SI	
PERFORACIÓN (m)			ENTUBACIÓN (m)				FILTROS (m)			CEMENTACION			
DESDE	HASTA	Ø(mm)	DESDE	HASTA	Ø(mm)	NATURAL.	DESDE	HASTA	NATURALEZA	DESDE	HASTA		
0	15	390	0	5	300	Metálica	6	11	Ranurada	0	5		
			0	15	140	PVC							


HISTORIA

PERTENECE A REDES HISTÓRICAS		No	PERIODO DE MEDIDAS	
ORGANISMO	CHE (OPH)			

LOCALIZACIÓN

MAPA TOPOGRÁFICO 1.50.000	FOTO AÉREA
	

CROQUIS DEL SONDEO Y DESCRIPCIÓN LITOLÓGICA SUCINTA



FOTOGRAFÍAS DEL EMPLAZAMIENTO : ENTORNO Y DETALLE

