

FICHA DE PIEZÓMETRO

TOPONIMO: Z-44 DGA LOS FORCALLOS CÓDIGO IDENTIFICACIÓN: **09.602.07**
CÓDIGO IPA: 251440052 **Nº MTN 1:50.000: 2514** **MUNICIPIO: AINZON** **PROVINCIA: ZARAGOZA**
CUENCA HIDROGRÁFICA: EBRO
UNIDAD HIDROGEOLÓGICA: 602 | Somontano del Moncayo (Dominio 6 Central Ibérico)
ACUÍFERO(S): 60201 - Carbonatado Mesozoico - Facies Muschelkalk, Fms Imón, Cortes de Tajuña
COORDENADAS X 622388 DATOS REFERENCIA DE
UTM HUSO 30: Y 4625987 OBTENIDOS DE: GIS-Oleícola LAS MEDIDAS: BROCAL
COTA DEL SUELO (msnm): 524 DATOS OBTENIDOS DE: 1:50.000 ALTURA SOBRE EL SUELO (m): 0.39
POLÍGONO: PARCELA:
TITULAR DEL TERRENO:

CARACTERÍSTICAS CONSTRUCTIVAS Y DE USO

Uso:		PROFUNDIDAD DEL SONDEO (m): 375	EMPAQUE No
PERFORACIÓN (m)		ENTUBACIÓN (m)	
Desde	Hasta	Desde	Hasta
0	375	0	375
Ø (mm)		Ø (mm) Naturaleza	
		203	Metálica
		FILTROS (m)	
Desde	Hasta	Naturaleza	Ø (mm)
332.5	375	Ranurada	203

HISTORIA

PERTENECE A REDES HISTÓRICAS SÍ PERIODO DE MEDIDAS **15/05/88 \ 01/09/03**
ORGANISMO CHE (OPH)

LOCALIZACIÓN

MAPA TOPOGRÁFICO 1:50.000

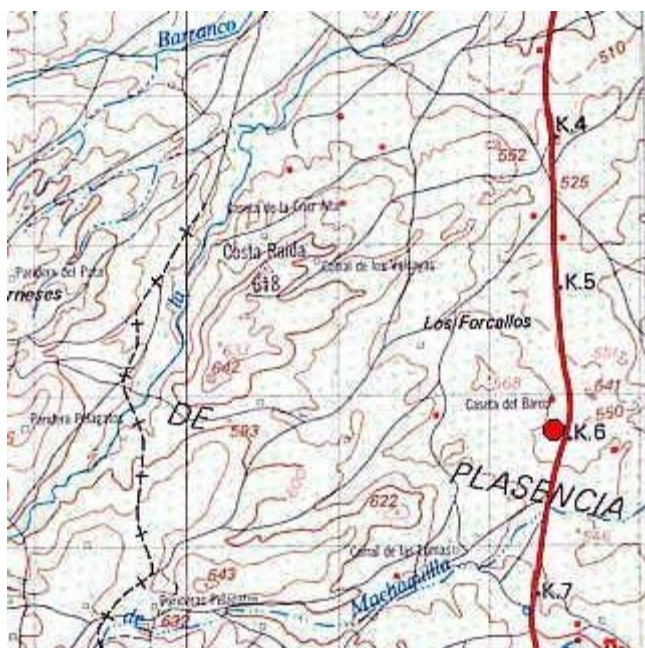




FOTO AÉREA



CROQUIS DEL SONDEO Y DESCRIPCIÓN LITOLÓGICA SUCINTA



FOTOGRAFÍAS DE EMPLAZAMIENTO: ENTORNO Y DETALLE

