

FICHA DE PIEZÓMETRO

TOPONIMO: Z-52 (2) DGA CÓDIGO IDENTIFICACIÓN: **09.702.02**
CÓDIGO IPA: 241760005 **Nº MTN 1:50.000: 2417** **MUNICIPIO: CABOLAFUENTE** **PROVINCIA: ZARAGOZA**
CUENCA HIDROGRÁFICA: EBRO
UNIDAD HIDROGEOLÓGICA: 702 | Páramos del alto Jalón (Dominio 7 Alto Jalón - Alto Jiloca)
ACUÍFERO(S): 70205 - Cretácico superior - Calizas y dolomías
COORDENADAS X 578479 DATOS REFERENCIA DE LAS MEDIDAS: BROCAL
UTM HUSO 30: Y 4560149 OBTENIDOS DE: GIS-Oleícola
COTA DEL SUELO (msnm): 980 DATOS OBTENIDOS DE: 1:50.000 ALTURA SOBRE EL SUELO (m): 0
POLÍGONO: PARCELA:
TITULAR DEL TERRENO:

CARACTERÍSTICAS CONSTRUCTIVAS Y DE USO

Uso: PROFUNDIDAD DEL SONDEO (m): **500** EMPAQUE No

PERFORACIÓN (m)			ENTUBACIÓN (m)				FILTROS (m)			
Desde	Hasta	Ø (mm)	Desde	Hasta	Ø (mm)	Naturaleza	Desde	Hasta	Naturaleza	Ø (mm)
0	92	680	0	300	400	Metálica	390	494	Ranurada	257
92	186	600	300	390	370	Metálica				
186	300	500	390	500	257	Metálica				
300	390	400								
390	500	339								

HISTORIA

PERTENECE A REDES HISTÓRICAS SÍ PERIODO DE MEDIDAS **29/05/95 \ 01/09/03**
ORGANISMO CHE (OPH)

LOCALIZACIÓN

MAPA TOPOGRÁFICO 1:50.000

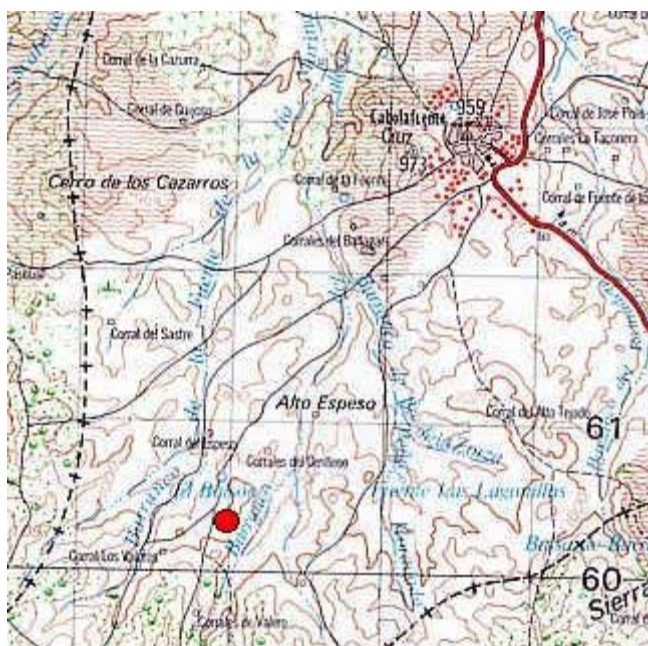
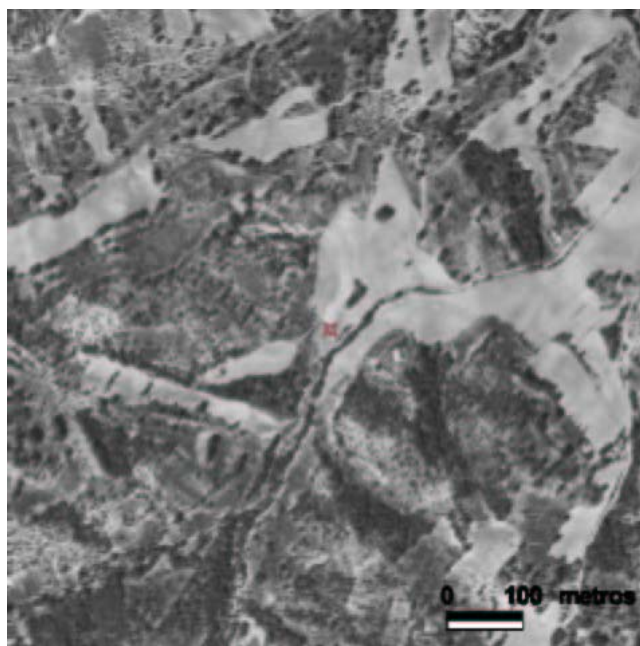
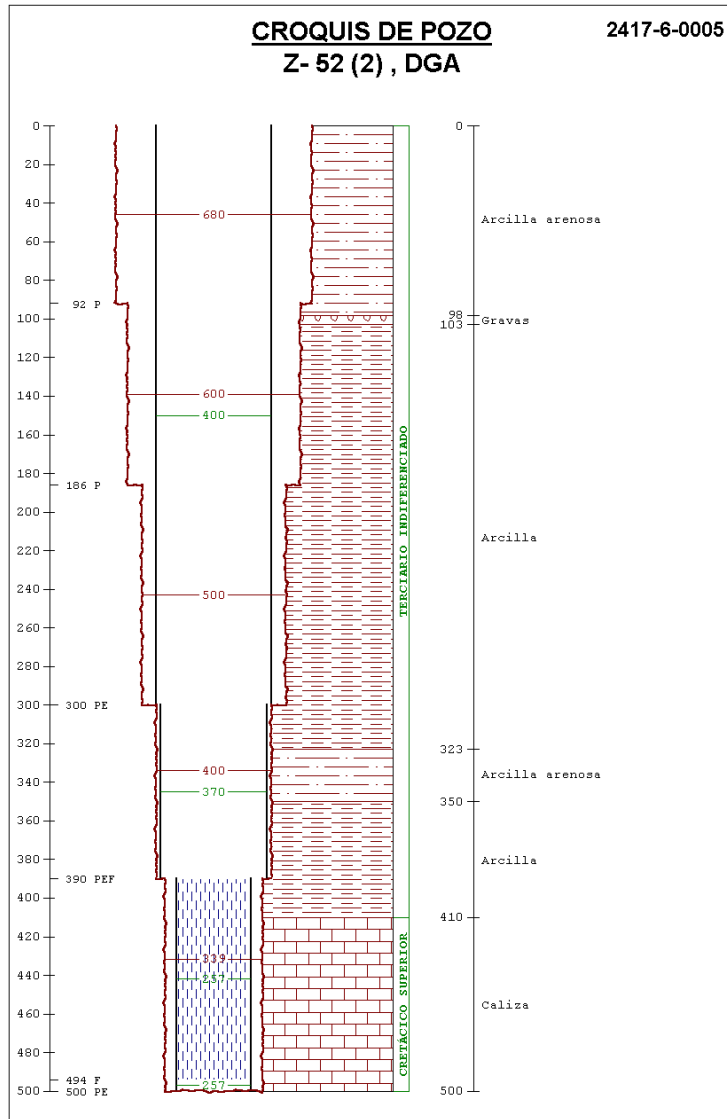


FOTO AÉREA



CROQUIS DEL SONDEO Y DESCRIPCIÓN LITOLÓGICA SUCINTA



FOTOGRAFÍAS DE EMPLAZAMIENTO: ENTORNO Y DETALLE

