
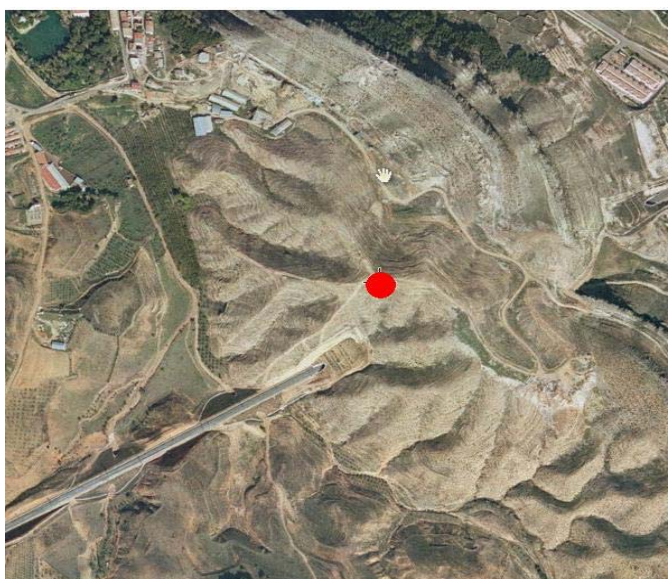


# FICHA DE PIEZÓMETRO

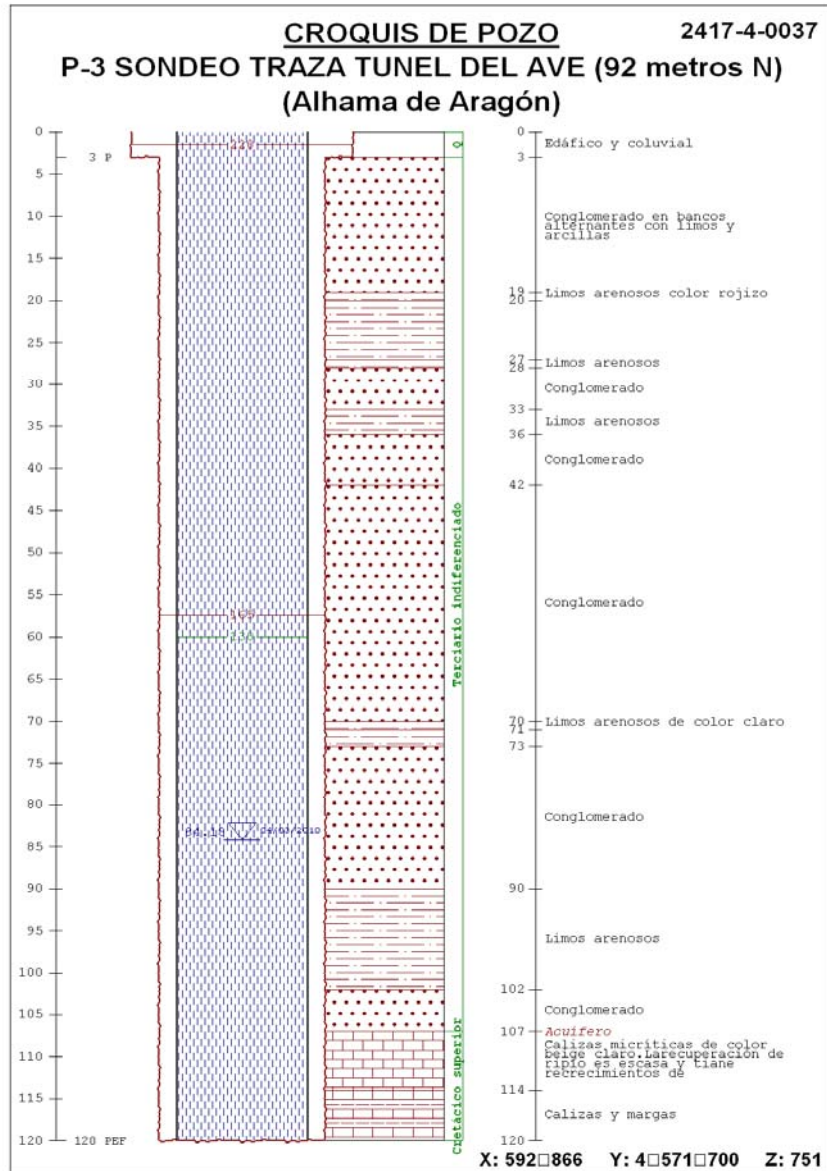
TOPONIMIA		P-3 SONDEO TRAZA TUNEL DEL AVE (92 metros N)			CÓDIGO IDENTIFICACIÓN		09.702.006	
CÓDIGO IPA		2417-4-0037	Nº MTN 1:50.000	2417	MUNICIPIO	ALHAMA DE ARAGÓN	PROVINCIA	ZARAGOZA
CUENCA HIDROGRÁFICA		EBRO						
MASA SUBTERRÁNEA		086   PÁRAMOS DEL ALTO JALÓN						
U. HIDROGEOLÓGICA		702   PÁRAMOS DEL ALTO JALÓN						
ACUÍFERO(S)		08605   Cretácico superior - Calizas y dolomías						
COORDENADAS UTM HUSO 30	X	592866	DATOS OBTENIDOS DE:		GPS	REFERENCIA DE LAS MEDIDAS	BROCAL	
	Y	4571700						
COTA DEL SUELO msnm	Z	751	DATOS OBTENIDOS DE:		GPS	ALTURA SOBRE EL SUELO m	0	
POLÍGONO		8			PARCELA		92	
TITULARIDAD DEL TERRENO								
PERSONA DE CONTACTO								
ACCESO								

CARACTERÍSTICAS CONSTRUCTIVAS Y DE USO												
METODO	RotoperCUSión con circulación directa					PROFUNDIDAD DEL SONDEO	120		EMPAQUE	No		
PERFORACIÓN (m)			ENTUBACIÓN (m)				FILTROS (m)			CEMENTACION		
DESDE	HASTA	Ø(mm)	DESDE	HASTA	Ø(mm)	NATURAL.	DESDE	HASTA	NATURALEZA	DESDE	HASTA	
0	3	220	0	120	130	Plástico ranurada	0	120	Plástico			
3	120	165										

HISTORIA			
PERTENECE A REDES HISTÓRICAS	No	PERIODO DE MEDIDAS	
ORGANISMO			

LOCALIZACIÓN	
MAPA TOPOGRÁFICO 1.25.000 	FOTO AÉREA 

# CROQUIS DEL SONDEO Y DESCRIPCIÓN LITOLÓGICA SUCINTA



## FOTOGRAFÍAS DEL EMPLAZAMIENTO : ENTORNO Y DETALLE

