

FICHA DE PIEZÓMETRO

TOPONIMO: SGOP-1J CÓDIGO IDENTIFICACIÓN: **09.502.01**
CÓDIGO IPA: 231130018 **Nº MTN 1:50.000: 2311** **MUNICIPIO: ROBRES DEL CASTILLO** **PROVINCIA: LA RIOJA**
CUENCA HIDROGRÁFICA: EBRO
UNIDAD HIDROGEOLÓGICA: 502 | Fitero - Arnedillo (Dominio 5 Demanda - Cameros)
ACUÍFERO(S): 50201 - Jurásico marino (Lías y Dogger) - Dolomías y calizas
COORDENADAS X 558322 DATOS REFERENCIA DE LAS MEDIDAS: BROCAL
UTM HUSO 30: Y 4682670 OBTENIDOS DE: GIS-Oleícola
COTA DEL SUELO (msnm): 670 DATOS OBTENIDOS DE: 1:50.000 ALTURA SOBRE EL SUELO (m): 0
POLÍGONO: PARCELA:
TITULAR DEL TERRENO:

CARACTERÍSTICAS CONSTRUCTIVAS Y DE USO

Uso: NO SE USA			PROFUNDIDAD DEL SONDEO (m): 210			EMPAQUE No						
PERFORACIÓN (m)			ENTUBACIÓN (m)			FILTROS (m)			CEMENTACIÓN (m)			
Desde	Hasta	Ø (mm)	Desde	Hasta	Ø (mm)	Naturaleza	Desde	Hasta	Naturaleza	Ø (mm)	Desde	Hasta
0	84	700	0	110	400	Metálica	50	68	Puentecillo	400	0	15
84	100	650	110	158	350	Metálica	86	104	Puentecillo	400		
100	200	600					116	122	Puentecillo	350		
200	210	500					134	140	Puentecillo	350		

HISTORIA

PERTENECE A REDES HISTÓRICAS SI **PERIODO DE MEDIDAS 20/09/90 \ 03/09/03**
ORGANISMO CHE (OPH)

LOCALIZACIÓN

MAPA TOPOGRÁFICO 1:50.000

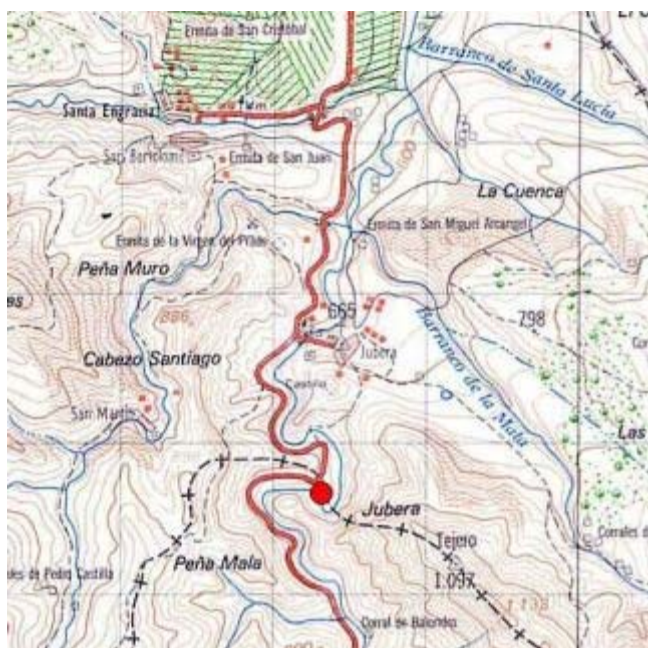
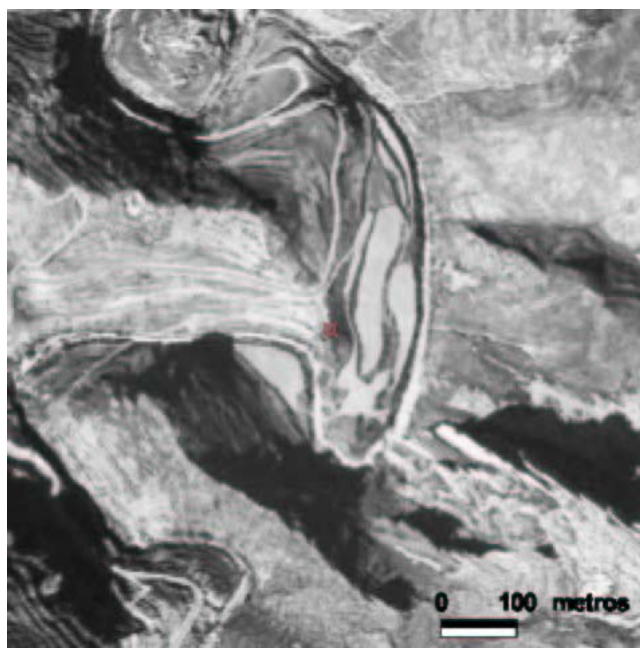
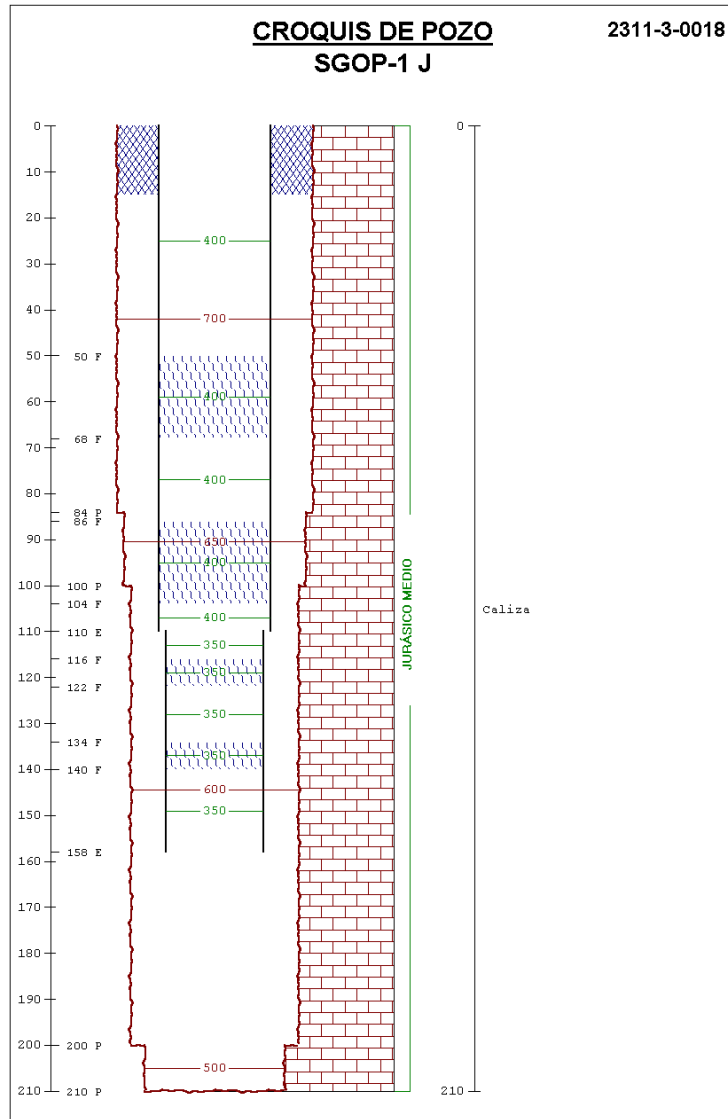


FOTO AÉREA



CROQUIS DEL SONDEO Y DESCRIPCIÓN LITOLÓGICA SUCINTA



FOTOGRAFÍAS DE EMPLAZAMIENTO: ENTORNO Y DETALLE

