

FICHA DE PIEZÓMETRO

TOPONIMIA		Camino Antiguo a Logroño				CÓDIGO IDENTIFICACIÓN		09.501.005	
CÓDIGO IPA		2311-2-0030	Nº MTN 1:50.000	242	MUNICIPIO	Soto en Cameros	PROVINCIA	La Rioja	
CUENCA HIDROGRÁFICA		EBRO							
MASA AGUA SUBTERRÁNEA		065/ Pradoluengo-Anguiano							
U. HIDROGEOLÓGICA		501/Pradoluengo-Anguiano							
ACUÍFERO(S)		Cretácico inferior- Facies Purbeck							
COORDENADAS UTM HUSO 30	X	547305	DATOS OBTENIDOS DE:		GIS-Oleícola	REFERENCIA DE LAS MEDIDAS		Brocal	
	Y	4682240							
COTA DEL SUELO msnm	Z	725	DATOS OBTENIDOS DE:		1:25.000	ALTURA SOBRE EL SUELO m		0	
POLÍGONO		1			PARCELA		90057		
TITULARIDAD DEL TERRENO		Ayto. Soto en Cameros							
PERSONA DE CONTACTO		Alcalde Soto en Cameros: Miguel Pedro Cuesta. Tf: 941 43 90 07							
ACCESO		Unos 300 m antes de entrar a Soto en Cameros (viniendo desde Logroño) camino a la izda.							

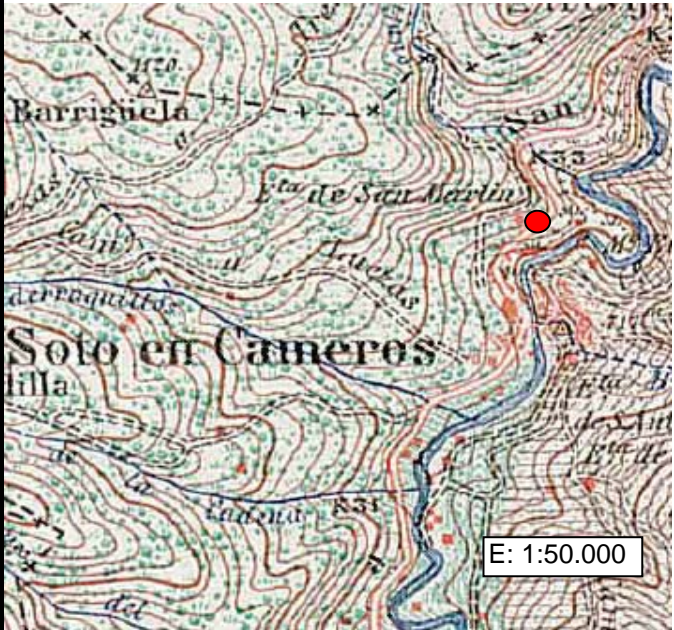
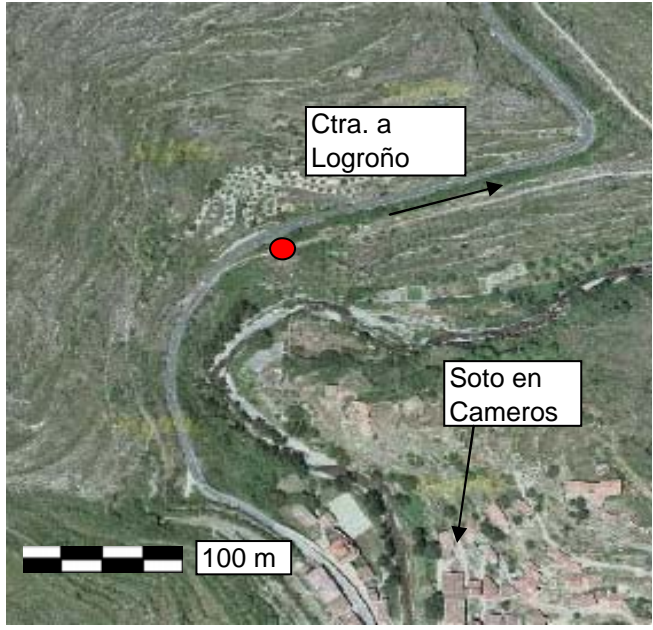
CARACTERÍSTICAS CONSTRUCTIVAS Y DE USO

METODO	Rotopercusión						PROFUNDIDAD DEL SONDEO	151			EMPAQUE	no	
PERFORACIÓN (m)			ENTUBACIÓN (m)				FILTROS (m)			CEMENTACION			
DESDE	HASTA	Ø(mm)	DESDE	HASTA	Ø(mm)	NATURAL.	DESDE	HASTA	NATURALEZA	DESDE	HASTA		
0	8	324	0	8	300	Metálica	81	90	Filtro puentecillo	0	2		
8	151	220	0	149	180	Metálica	108	114	Filtro puentecillo	6	8		
							120	126	Filtro puentecillo				
							135	138	Filtro puentecillo				


HISTORIA

PERTENECE A REDES HISTÓRICAS	No	PERIODO DE MEDIDAS	
ORGANISMO			

LOCALIZACIÓN

<p>UBICACIÓN DEL SONDEO</p> 	<p>FOTO AÉREA</p> 
---	--

CROQUIS DEL SONDEO Y DESCRIPCIÓN LITOLÓGICA SUCINTA



FOTOGRAFÍAS DEL EMPLAZAMIENTO : ENTORNO Y DETALLE

