

FICHA DE PIEZÓMETRO

TOPONIMO: LAGRÁN P, DFA **CÓDIGO IDENTIFICACIÓN:** 09.108.03
CÓDIGO IPA: 220940036 **Nº MTN 1:50.000:** 2209 **MUNICIPIO:** LAGRAN **PROVINCIA:** ALAVA
CUENCA HIDROGRÁFICA: EBRO
UNIDAD HIDROGEOLÓGICA: 108 | Sierra de Cantabria (Dominio 1 Vasco - Cantábrico)
ACUÍFERO(S): 10804 - Cretácico superior - Calizas, calcarenitas y dolomías
COORDENADAS X 535233 **DATOS** REFERENCIA DE
UTM HUSO 30: Y 4721631 **OBTENIDOS DE:** GIS-Oleícola **LAS MEDIDAS:** BROCAL
COTA DEL **DATOS** **ALTURA SOBRE**
SUELO (msnm): 812.6 **OBTENIDOS DE:** Nivelada por topografía **EL SUELO (m):** 0
POLÍGONO: **PARCELA:**
TITULAR DEL TERRENO:

CARACTERÍSTICAS CONSTRUCTIVAS Y DE USO

Uso: NO SE USA **PROFUNDIDAD DEL SONDEO (m):** 266 **EMPAQUE** No

PERFORACIÓN (m)			ENTUBACIÓN (m)			FILTROS (m)				
Desde	Hasta	Ø (mm)	Desde	Hasta	Ø (mm)	Naturaleza	Desde	Hasta	Naturaleza	Ø (mm)
0	3.05	131	0	15.25	113	Metálica	130	160	Ranurada	35
3.05	31.35	116	0	266	35	Plástico	180	266	Ranurada	35
31.35	266	96								

HISTORIA

PERTENECE A REDES HISTÓRICAS SÍ **PERIODO DE MEDIDAS** 19/12/01 \ 04/09/03
ORGANISMO CHE (OPH)

LOCALIZACIÓN

MAPA TOPOGRÁFICO 1:50.000

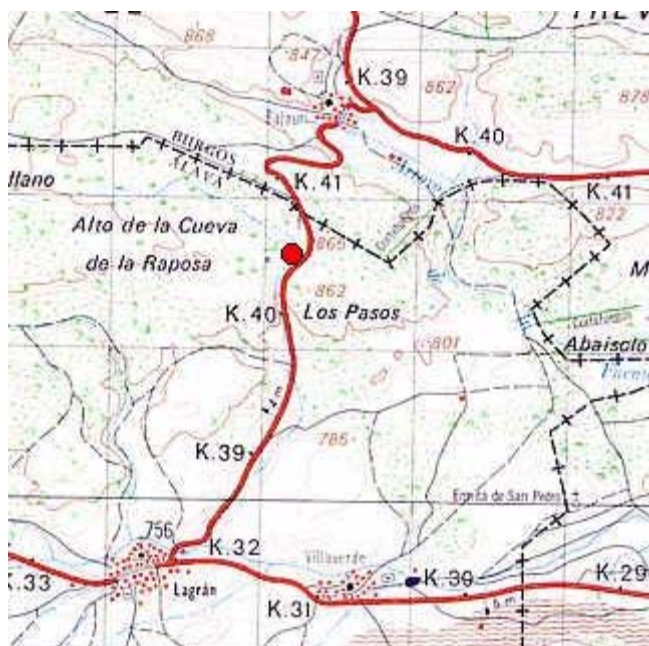

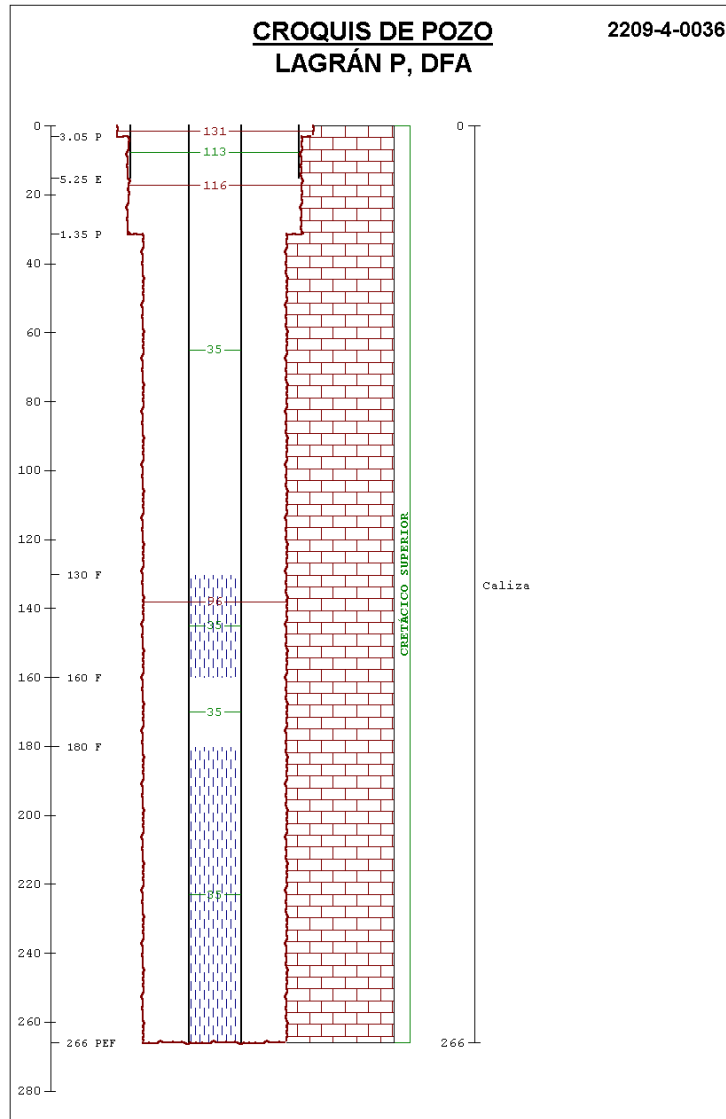


FOTO AÉREA



CROQUIS DEL SONDEO Y DESCRIPCIÓN LITOLÓGICA SUCINTA



FOTOGRAFÍAS DE EMPLAZAMIENTO: ENTORNO Y DETALLE

