

FICHA DE PIEZÓMETRO

TOPONIMIA		ARKAUTE-POZO GRANJA MODELO. POZO HUERTA			CÓDIGO IDENTIFICACIÓN		
CÓDIGO IPA		2207-7-0138	Nº MTN 1:50.000	2207	MUNICIPIO	VITORIA-GASTEIZ	PROVINCIA ALAVA
CUENCA HIDROGRÁFICA		EBRO					
MASA SUBTERRÁNEA		012 ALUVIAL DE VITORIA					
U. HIDROGEOLÓGICA		107 ALUVIAL DE VITORIA					
ACUÍFERO(S)		01201 Aluvial del río Zadorra - Gravas, arenas, arcillas					
COORDENADAS UTM HUSO 30	X	530873	DATOS OBTENIDOS DE:	GPS	REFERENCIA DE LAS MEDIDAS	BROCAL	
	Y	4744718					
COTA DEL SUELO msnm	Z	413	DATOS OBTENIDOS DE:	GPS	ALTURA SOBRE EL SUELO m	0	
POLÍGONO		28		PARCELA	90384		
TITULARIDAD DEL TERRENO		Neiker					
PERSONA DE CONTACTO		Joaquin Salazar Granja Modelo Arkaute Tlf 945121313					
ACCESO							

CARACTERÍSTICAS CONSTRUCTIVAS Y DE USO

METODO		Excavación		PROFUNDIDAD DEL SONDEO			4.5			EMPAQUE	
PERFORACIÓN (m)			ENTUBACIÓN (m)				FILTROS (m)			CEMENTACION	
DESDE	HASTA	Ø(mm)	DESDE	HASTA	Ø(mm)	NATURAL.	DESDE	HASTA	NATURALEZA	DESDE	HASTA
0	4.5	1500	0	4	1.5	Mamposteria					

HISTORIA

PERTENECE A REDES HISTÓRICAS	Sí	PERIODO DE MEDIDAS	01/07/1999
ORGANISMO	EVE		

LOCALIZACIÓN

MAPA TOPOGRÁFICO 1.25.000

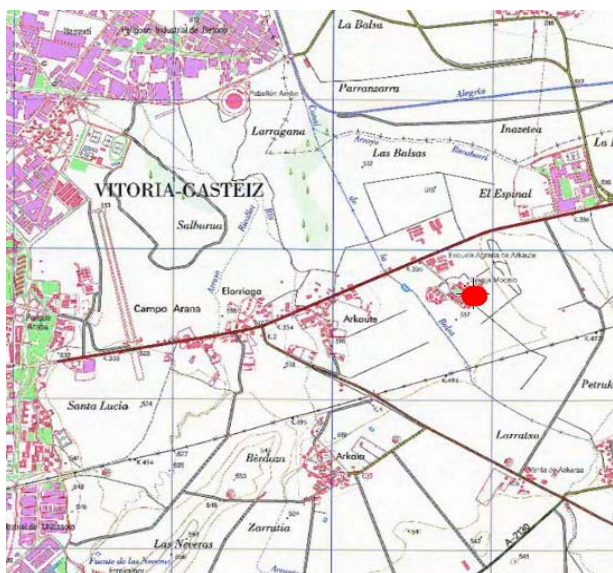

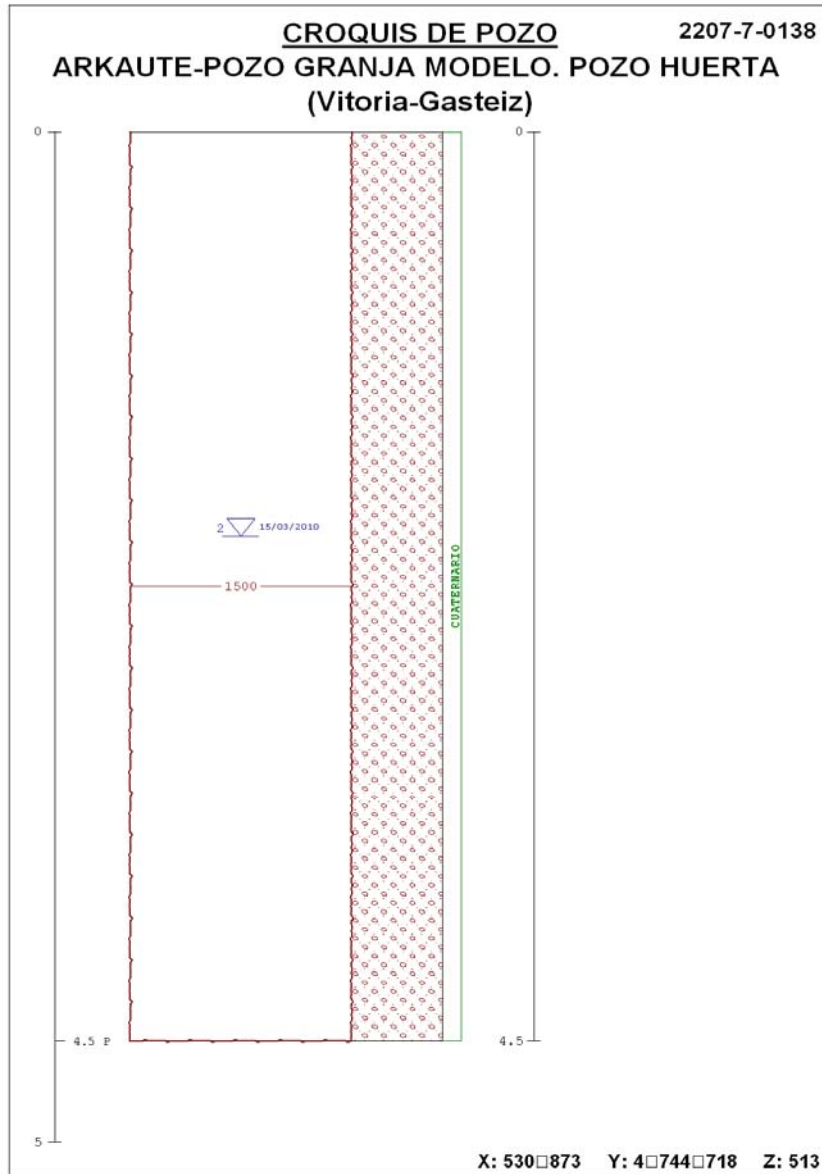


FOTO AÉREA



CROQUIS DEL SONDEO Y DESCRIPCIÓN LITOLÓGICA SUCINTA



FOTOGRAFÍAS DEL EMPLAZAMIENTO : ENTORNO Y DETALLE

