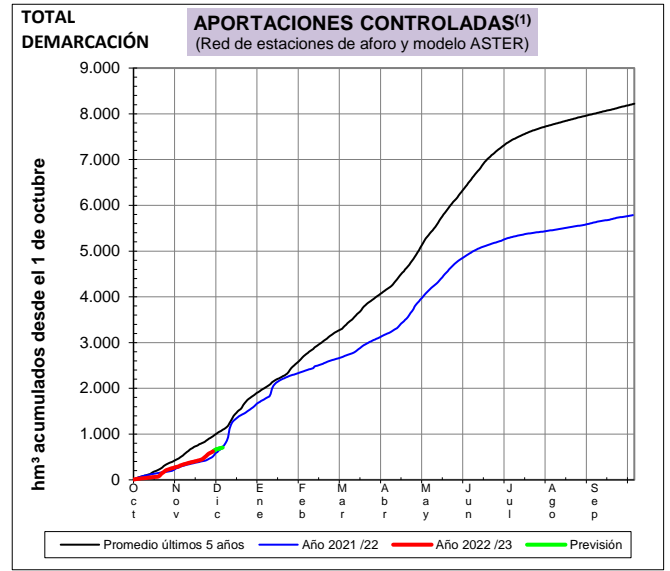
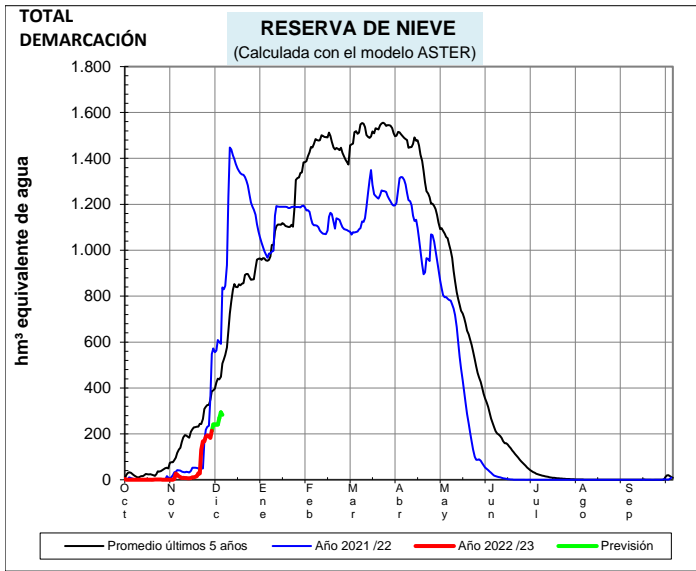




**EVOLUCIÓN DE LA RESERVA DE NIEVE Y DE LAS APORTACIONES EN LAS SUBCUENCAS NIVALES DE LAS VERTIENTES CANTÁBRICA Y PIRENAICA DE LA DEMARCACIÓN HIDROGRÁFICA DEL EBRO**

Fecha del informe: 28/11/2022

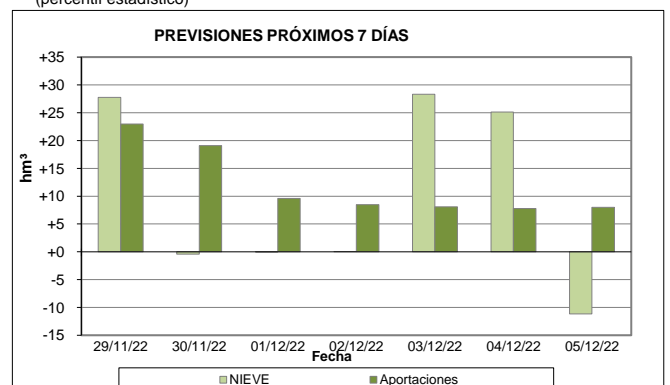
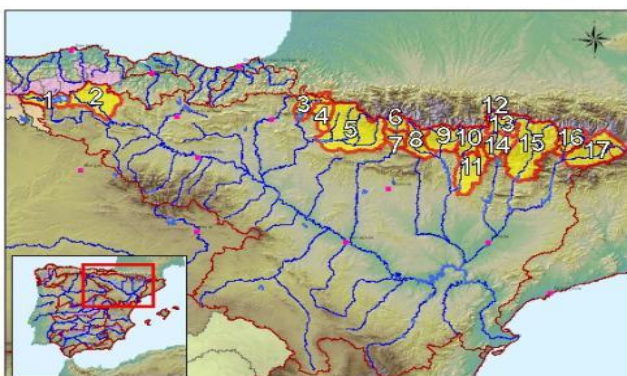


CUENCAS NIVALES		ESTADO A FECHA: 28/11/2022				<sup>(2)</sup> VARIACIONES PREVISTAS A 7 DÍAS	
		RESERVA DE NIEVE		APORTACIONES <sup>(1)</sup>		NIEVE	APORTACIÓN
Nº	Pto. de control	(hm³)	Comparativa <sup>(3)</sup>	(hm³)	Comparativa <sup>(3)</sup>	(hm³)	(hm³)
1	Embalse del Ebro	0,0	Muy baja	24,3	Baja	+0,4	+3,8
2	Nela en Trespaderne	0,0	Normal	17,5	Mínima 5 años	+0,1	+2,1
3	Irati en Itoiz	0,2	Baja	34,8	Normal	-0,1	+21,9
4	Salazar en Aspuz	0,1	Baja	3,6	Muy baja	+0,0	+1,0
5	Aragón en E. de Yesa	37,4	Alta	61,3	Normal	+3,2	+17,8
6	Gállego en E. de Búbal	22,0	Normal	70,6	Máxima 5 años	+4,3	+3,1
7	Gállego en Sabiñánigo	4,2	Normal	33,7	Baja	+1,8	+2,7
8	Ara en Boltaña	11,9	Normal	48,3	Normal	+6,4	+4,6
9	Cinca en Escalona	20,9	Normal	51,9	Baja	+8,2	+1,1
10	Ésera en Campo	16,2	Baja	30,4	Baja	+6,3	+1,6
11	Ésera en Emb. Barasona	3,5	Normal	53,0	Normal	+1,7	+6,5
12	Garona en Bossòst	27,8	Normal	44,7	Normal	+9,3	+4,0
13	Garona en Torán	3,7	Normal	8,2	Normal	+1,5	+1,2
14	N. Ribagorzana Pont de Suert	9,2	Normal	46,9	Normal	+6,8	+3,9
15	Pallaresa en E. de Talárn	30,8	Baja	57,5	Normal	+12,9	+5,6
16	Valira en Seo D'Urgel	12,3	Baja	13,6	Normal	+3,0	+1,6
17	Segre en Seo D'Urgel	13,1	Baja	21,4	Baja	+3,8	+1,3
<b>TOTALES</b>	<b>Total cuenca del Ebro (Pirineo + C. Cantábrica):</b>	<b>181,8</b>	<b>Normal</b>	<b>568,9</b>	<b>Baja</b>	<b>+58,8</b>	<b>+78,7</b>
	<b>Total cuenca del Garona (hasta frontera Francia):</b>	<b>31,5</b>	<b>Normal</b>	<b>52,9</b>	<b>Normal</b>	<b>+10,8</b>	<b>+5,3</b>
	<b>Total Demarcación (Cuenca del Ebro + Garona):</b>	<b>213,3</b>	<b>Normal</b>	<b>621,8</b>	<b>Baja</b>	<b>+69,6</b>	<b>+84,0</b>
<b>Agrupado por ríos</b>	<b>Cabecera del Ebro y Nela (1+2):</b>	<b>0,0</b>	<b>Baja</b>	<b>41,8</b>	<b>Muy baja</b>	<b>+0,6</b>	<b>+5,8</b>
	<b>Aragón, Irati y Salazar (3+4+5):</b>	<b>37,6</b>	<b>Normal</b>	<b>99,8</b>	<b>Baja</b>	<b>+3,2</b>	<b>+40,7</b>
	<b>Gállego (6+7)</b>	<b>26,2</b>	<b>Normal</b>	<b>104,3</b>	<b>Alta</b>	<b>+6,0</b>	<b>+5,9</b>
	<b>Ara, Cinca y Ésera (8+9+10+11):</b>	<b>52,5</b>	<b>Normal</b>	<b>183,7</b>	<b>Baja</b>	<b>+22,6</b>	<b>+13,9</b>
	<b>Garona hasta frontera con Francia (12+13):</b>	<b>31,5</b>	<b>Normal</b>	<b>52,9</b>	<b>Normal</b>	<b>+10,8</b>	<b>+5,3</b>
	<b>N. Ribagorzana hasta Pont de Suert (14):</b>	<b>9,2</b>	<b>Normal</b>	<b>46,9</b>	<b>Normal</b>	<b>+6,8</b>	<b>+3,9</b>
	<b>N. Pallaresa hasta E. de Talárn (15):</b>	<b>30,8</b>	<b>Baja</b>	<b>57,5</b>	<b>Normal</b>	<b>+12,9</b>	<b>+5,6</b>
	<b>Segre aguas abajo de Seo D'Urgel (16+17):</b>	<b>25,5</b>	<b>Baja</b>	<b>35,0</b>	<b>Baja</b>	<b>+6,8</b>	<b>+2,9</b>

(1) Las Aportaciones son el volumen total de agua que ha llegado a los embalses o puntos de cierre de las cuencas nivales desde el inicio del año hidrológico (1 de octubre)

(2) Obtenida a partir de las previsiones HRES.IFS (ECMWF)

(3) Valoración del dato actual respecto de las mismas fechas de los 5 años anteriores (percentil estadístico)





GOBIERNO DE ESPAÑA

VICEPRESIDENCIA CUARTA DEL GOBIERNO MINISTERIO PARA LA TRANSICIÓN ECOLÓGICA Y EL RETO DEMOGRÁFICO



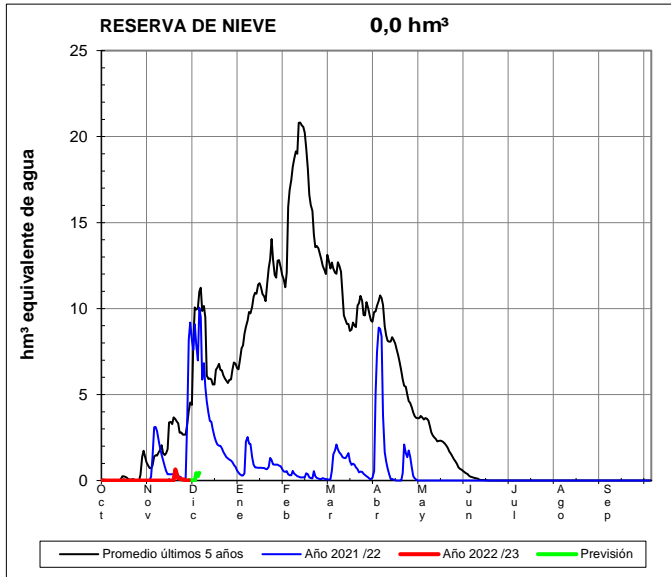
Programa ERHIN



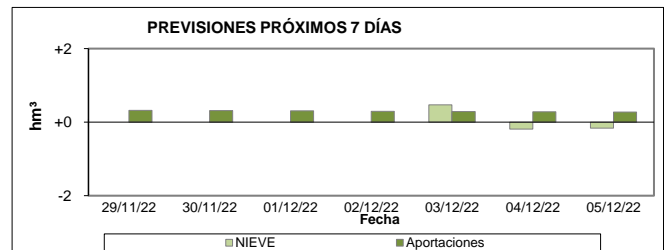
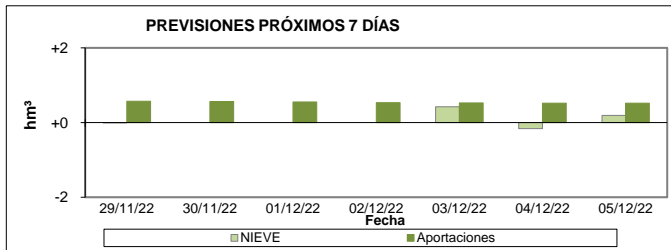
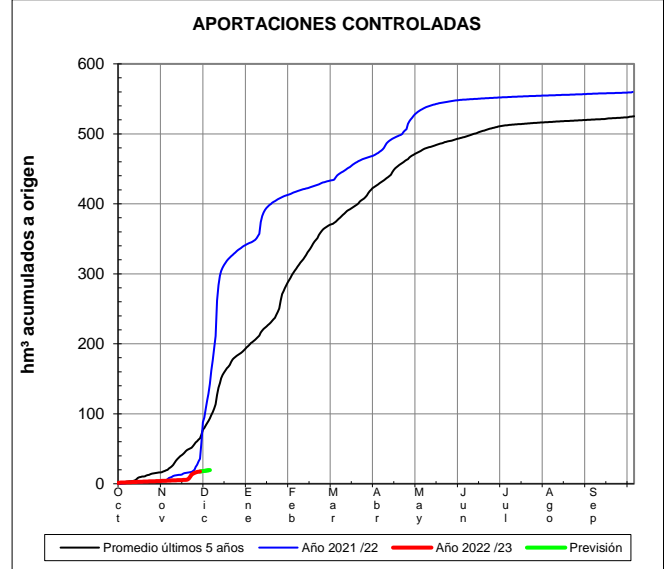
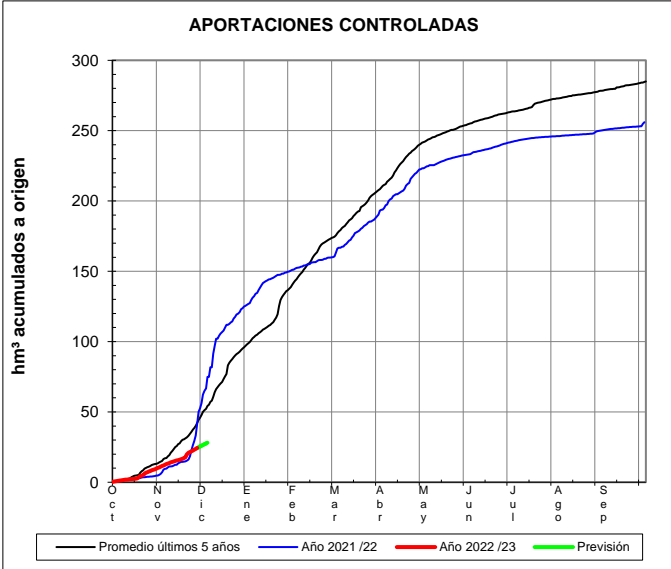
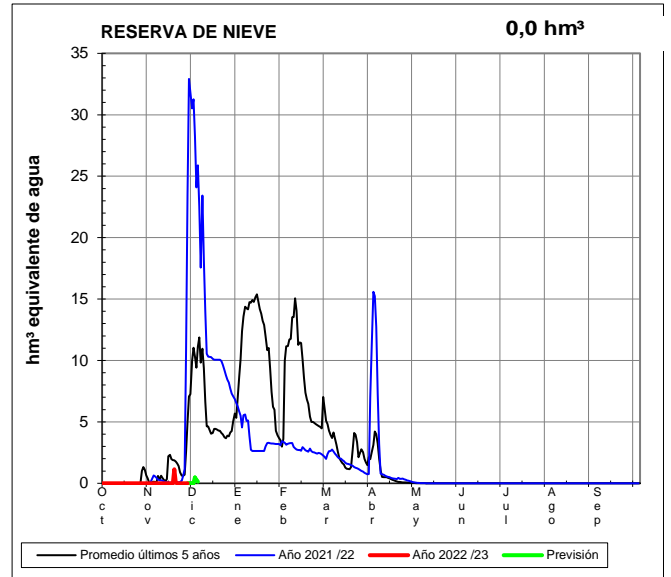
# EVOLUCIÓN DE LA RESERVA DE NIEVE Y DE LAS APORTACIONES EN LAS SUBCUENCAS NIVALES DE LAS VERTIENTES CANTÁBRICA Y PIRENAICA DE LA DEMARCACIÓN HIDROGRÁFICA DEL EBRO

Fecha del informe: 28/11/2022

## EBRO EN E. DEL EBRO



## NELA EN TRASPADERNE





GOBIERNO DE ESPAÑA

VICEPRESIDENCIA CUARTA DEL GOBIERNO MINISTERIO PARA LA TRANSICIÓN ECOLÓGICA Y EL RETO DEMOGRÁFICO



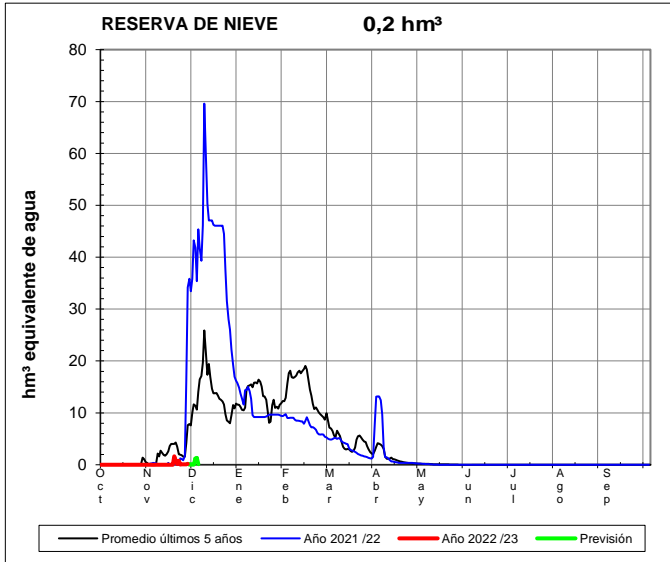
Programa ERHIN



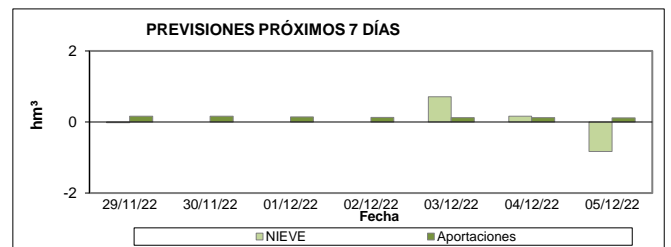
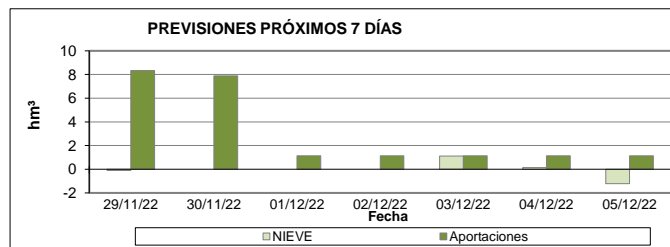
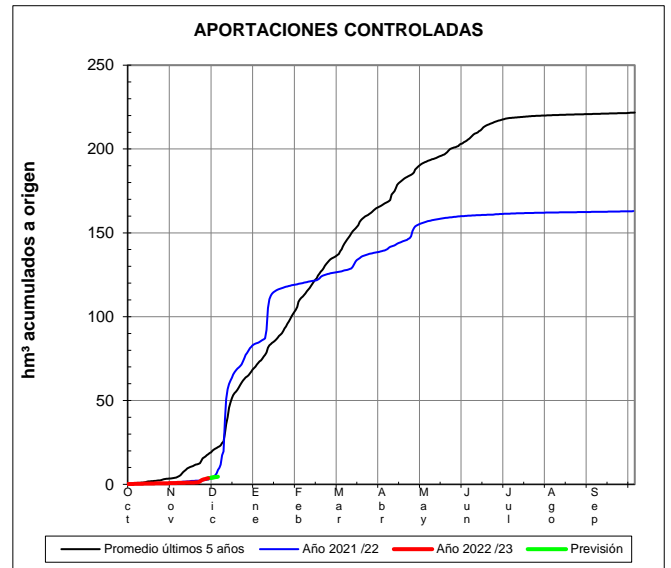
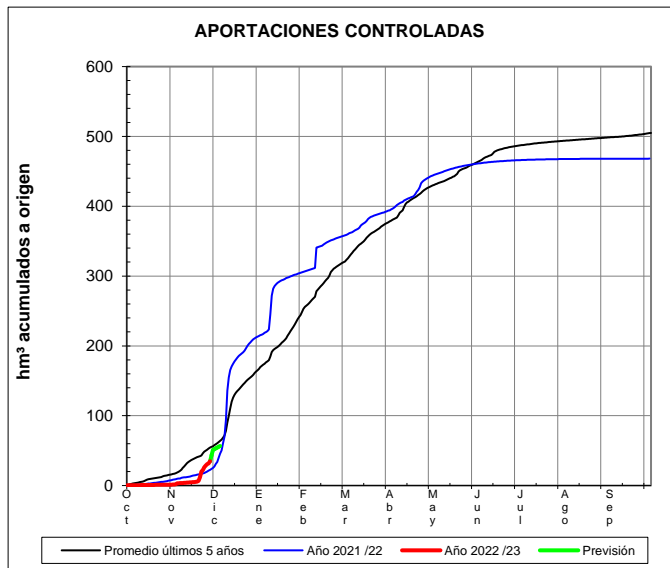
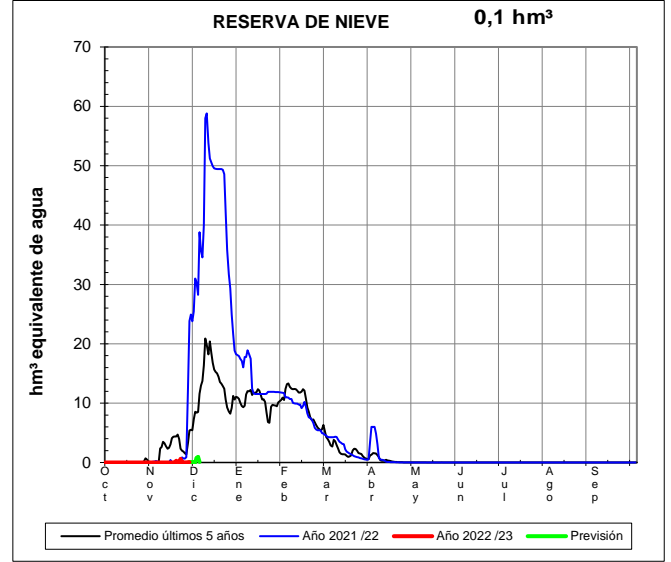
# EVOLUCIÓN DE LA RESERVA DE NIEVE Y DE LAS APORTACIONES EN LAS SUBCUENCAS NIVALES DE LAS VERTIENTES CANTÁBRICA Y PIRENAICA DE LA DEMARCACIÓN HIDROGRÁFICA DEL EBRO

Fecha del informe: 28/11/2022

## IRATI EN ITOIZ



## SALAZAR EN ASPURZ





GOBIERNO DE ESPAÑA

VICEPRESIDENCIA CUARTA DEL GOBIERNO  
MINISTERIO PARA LA TRANSICIÓN ECOLÓGICA Y EL RETO DEMOGRÁFICO



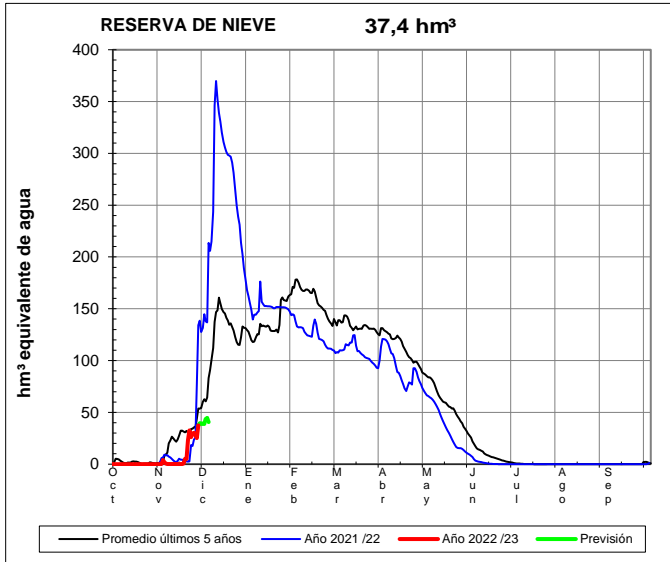
Programa ERHIN



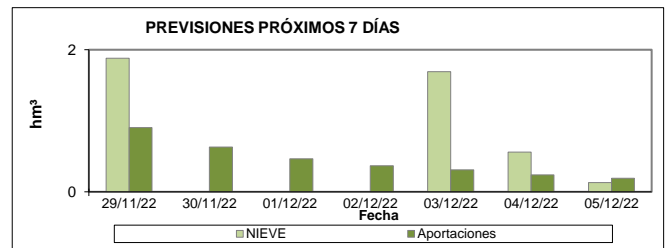
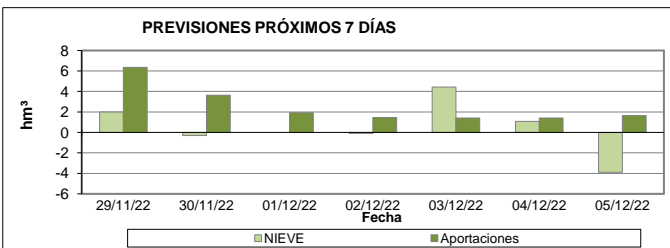
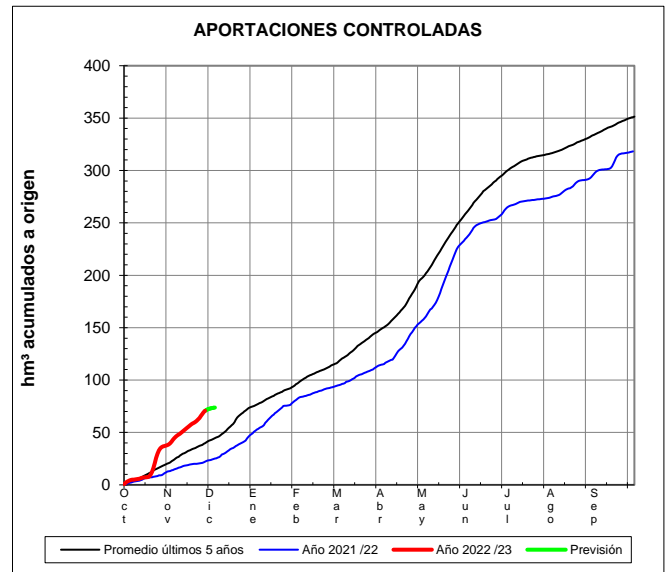
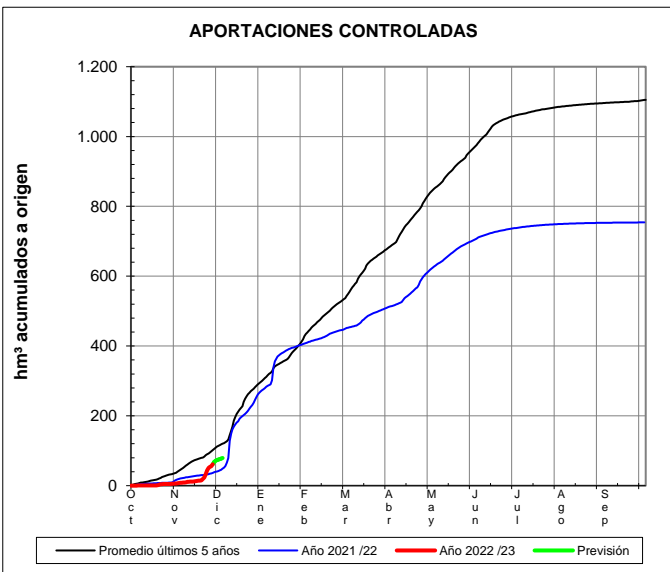
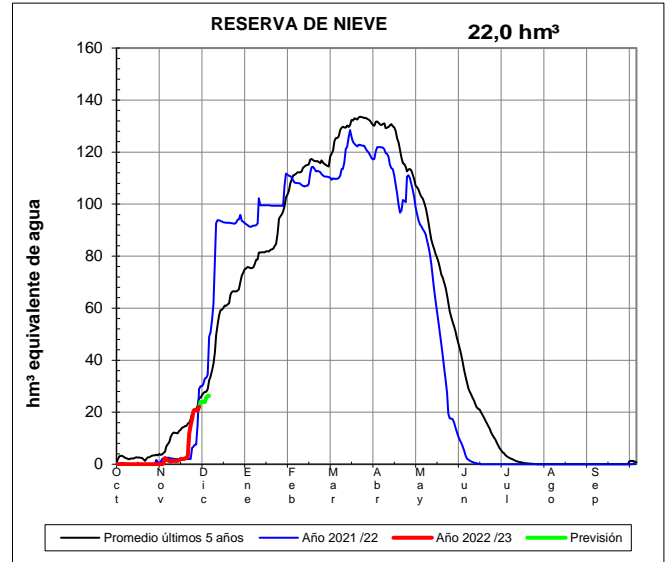
# EVOLUCIÓN DE LA RESERVA DE NIEVE Y DE LAS APORTACIONES EN LAS SUBCUENCAS NIVALES DE LAS VERTIENTES CANTÁBRICA Y PIRENAICA DE LA DEMARCACIÓN HIDROGRÁFICA DEL EBRO

Fecha del informe: 28/11/2022

## ARAGÓN EN E. DE YESA



## GÁLLEGO EN E. DE BÚBAL

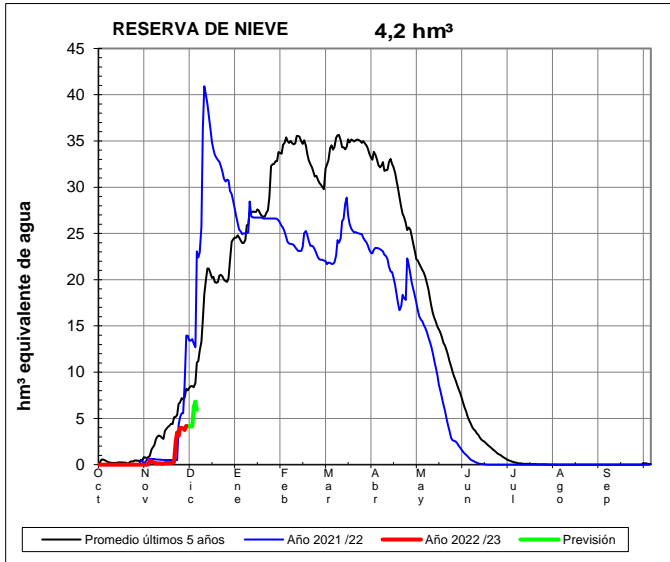




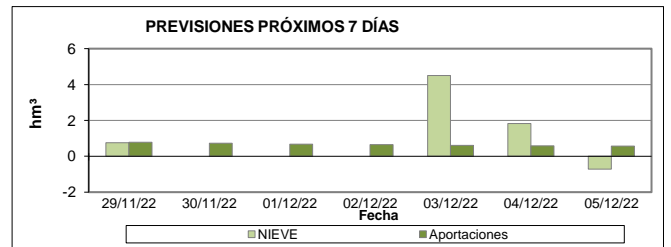
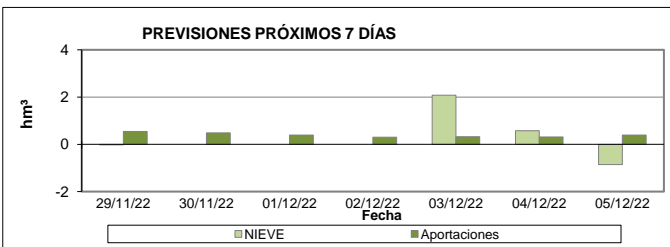
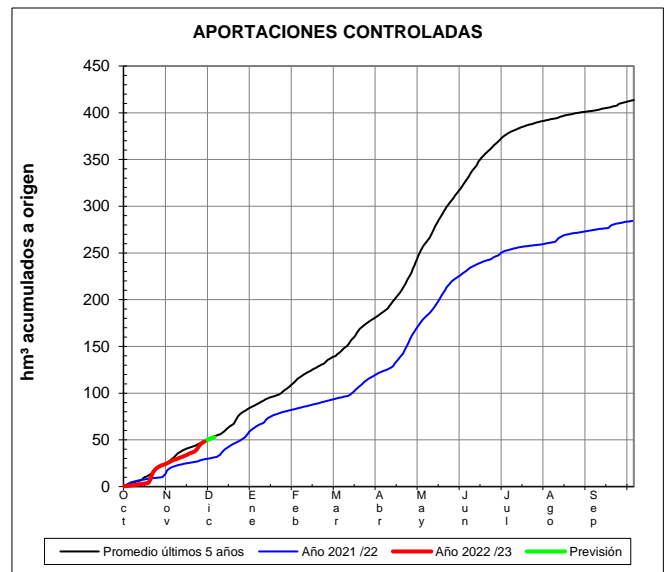
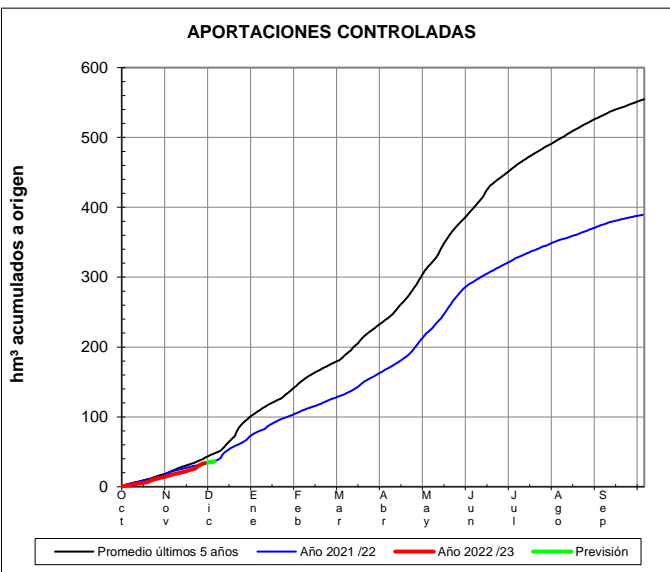
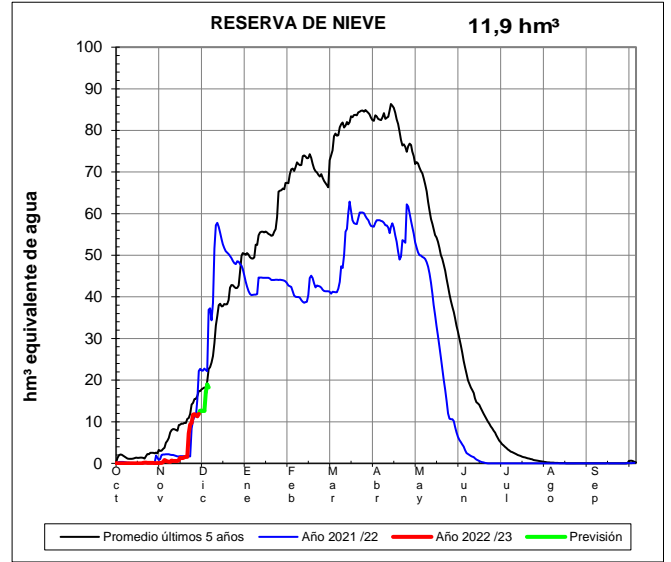
**EVOLUCIÓN DE LA RESERVA DE NIEVE Y DE LAS APORTACIONES EN LAS SUBCUENCAS NIVALES DE LAS VERTIENTES CANTÁBRICA Y PIRENAICA DE LA DEMARCACIÓN HIDROGRÁFICA DEL EBRO**

Fecha del informe: 28/11/2022

**GÁLLEGO EN SABIÑÁNIGO**



**ARA EN BOLTAÑA**

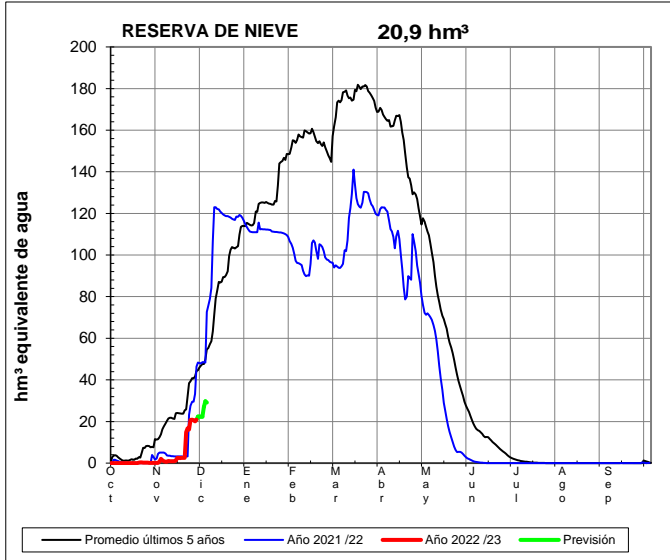




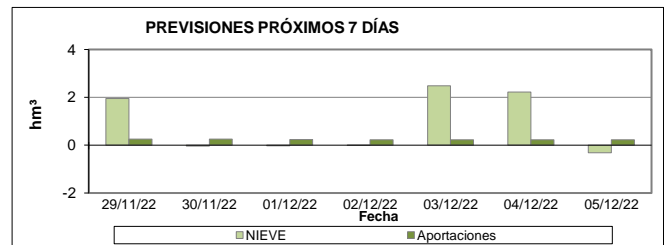
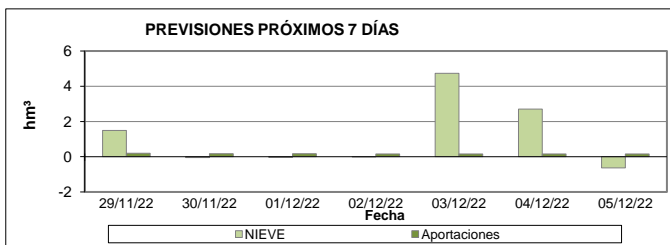
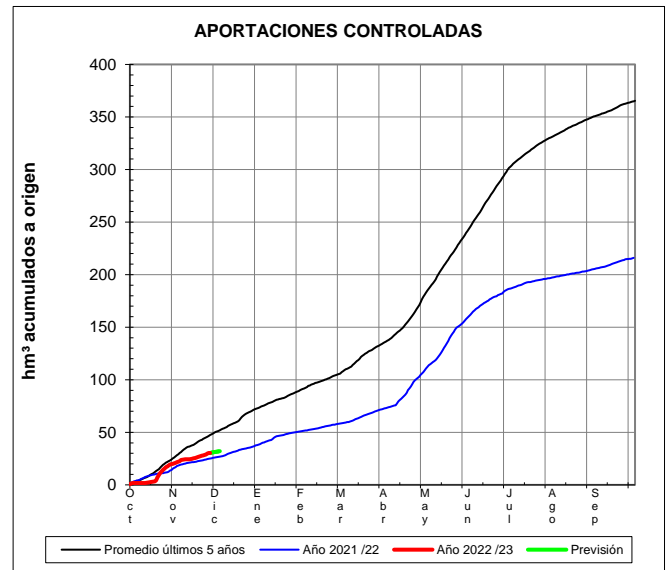
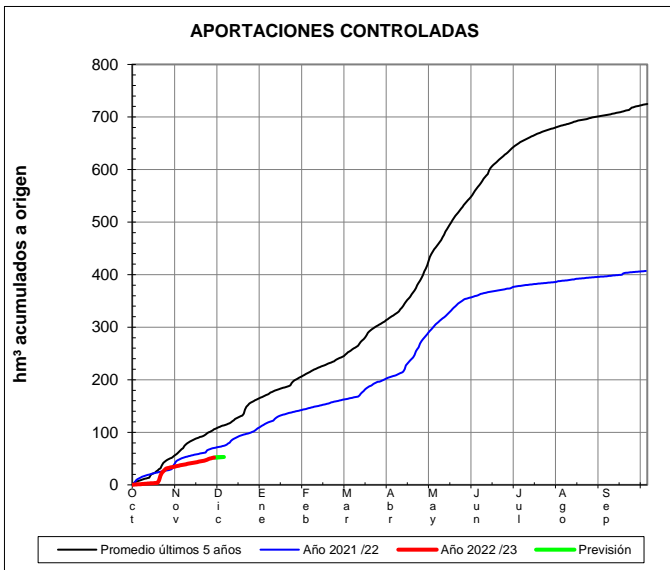
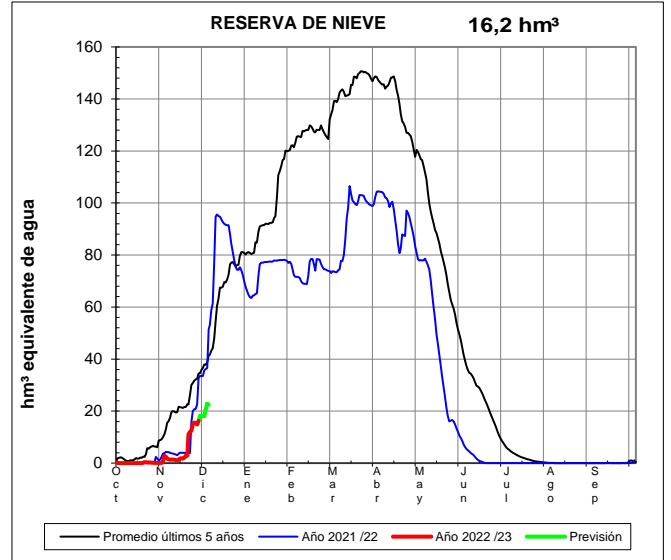
**EVOLUCIÓN DE LA RESERVA DE NIEVE Y DE LAS APORTACIONES EN LAS SUBCUENCAS NIVALES DE LAS VERTIENTES CANTÁBRICA Y PIRENAICA DE LA DEMARCACIÓN HIDROGRÁFICA DEL EBRO**

Fecha del informe: 28/11/2022

**CINCA EN E. DE ESCALONA**



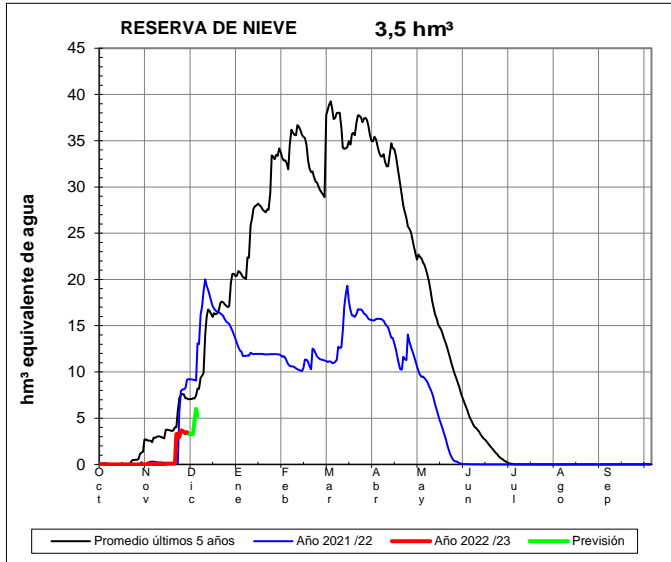
**ÉSERA EN CAMPO**



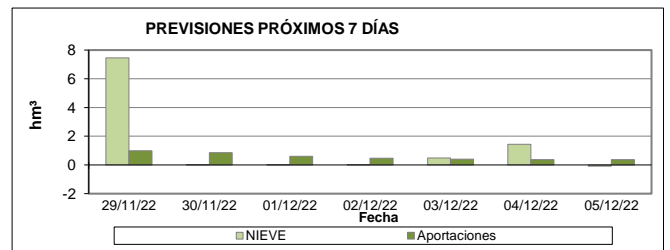
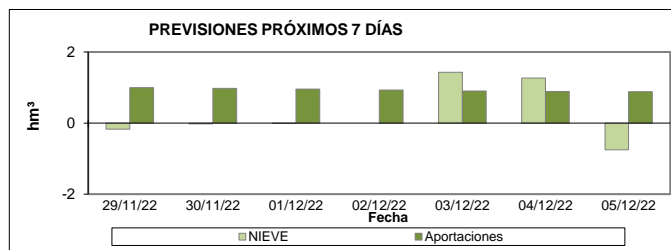
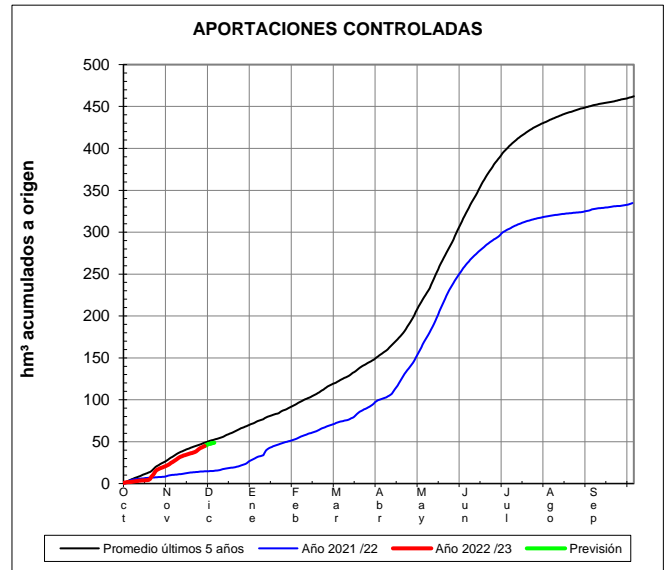
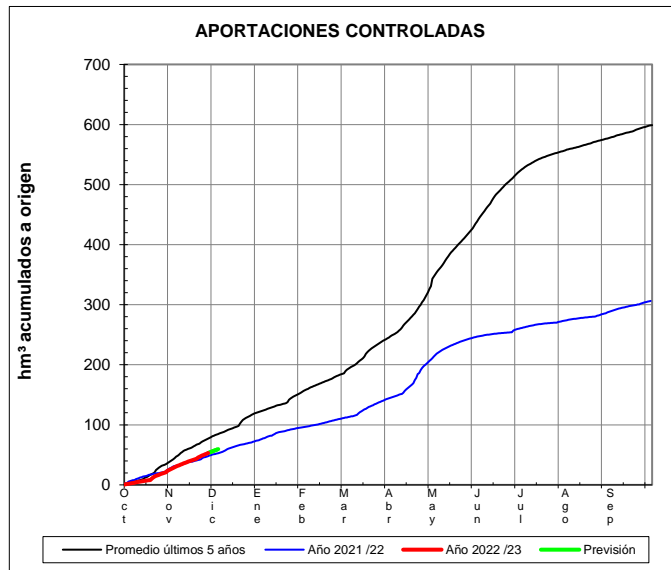
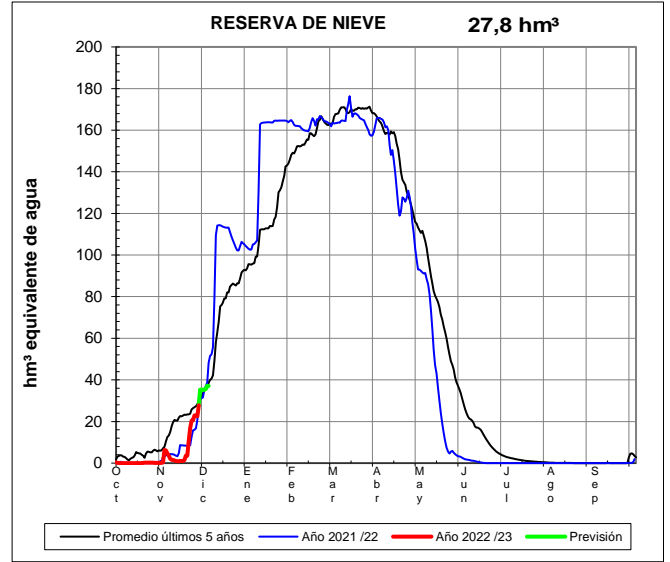
**EVOLUCIÓN DE LA RESERVA DE NIEVE Y DE LAS APORTACIONES EN LAS SUBCUENCAS NIVALES DE LAS VERTIENTES CANTÁBRICA Y PIRENAICA DE LA DEMARCACIÓN HIDROGRÁFICA DEL EBRO**

Fecha del informe: 28/11/2022

**ÉSERA EN E. DE BARASONA**



**GARONA EN BOSSOST**





GOBIERNO DE ESPAÑA

VICEPRESIDENCIA CUARTA DEL GOBIERNO  
MINISTERIO PARA LA TRANSICIÓN ECOLÓGICA Y EL RETO DEMOGRÁFICO



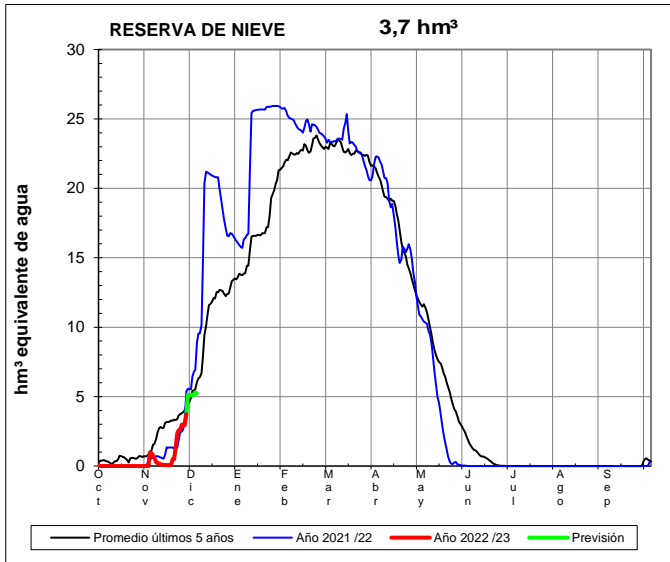
Programa ERHIN



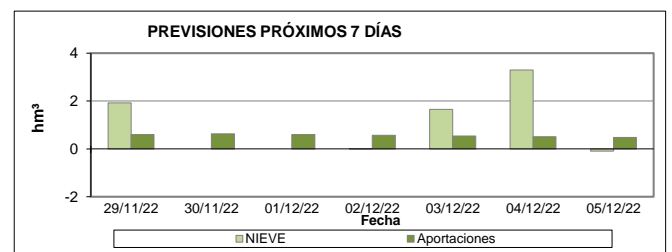
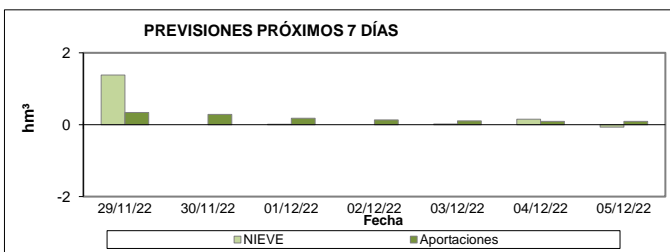
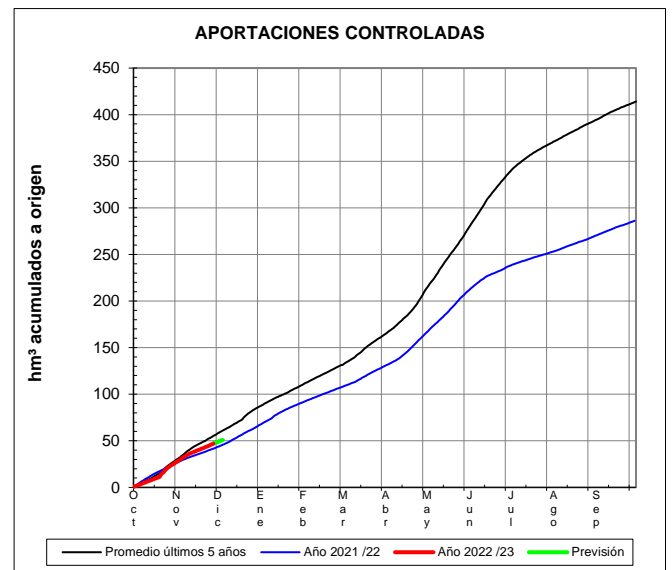
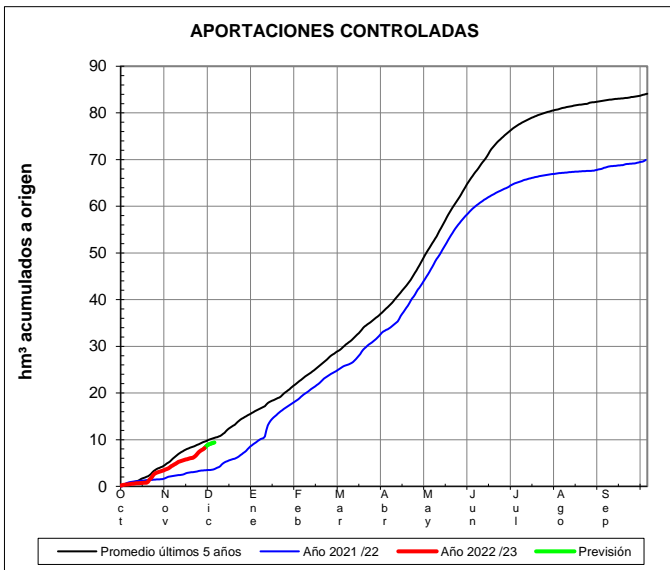
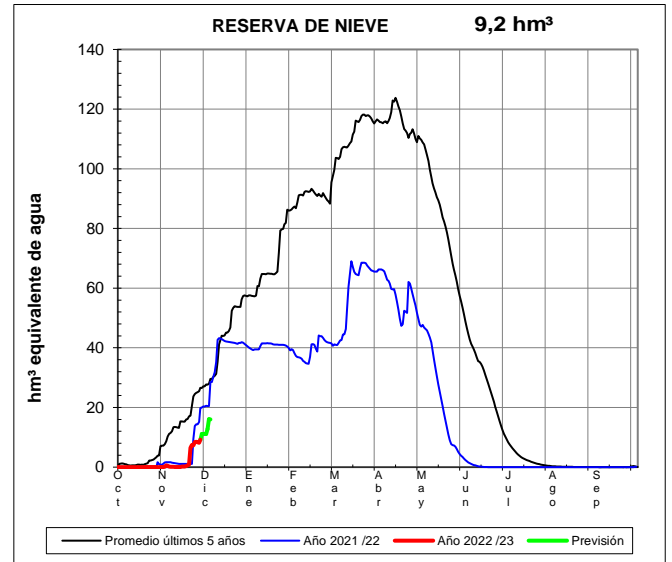
# EVOLUCIÓN DE LA RESERVA DE NIEVE Y DE LAS APORTACIONES EN LAS SUBCUENCAS NIVALES DE LAS VERTIENTES CANTÁBRICA Y PIRENAICA DE LA DEMARCACIÓN HIDROGRÁFICA DEL EBRO

Fecha del informe: 28/11/2022

## GARONA EN TORÁN



## NOGUERA RIBAGORZANA EN PONT DE SUERT

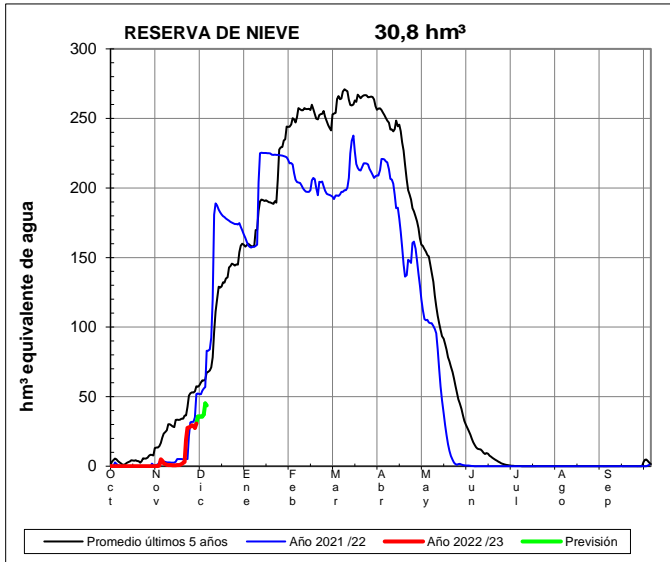




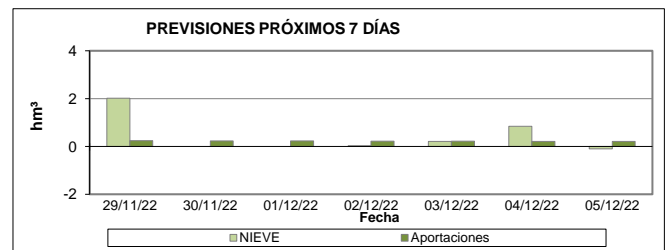
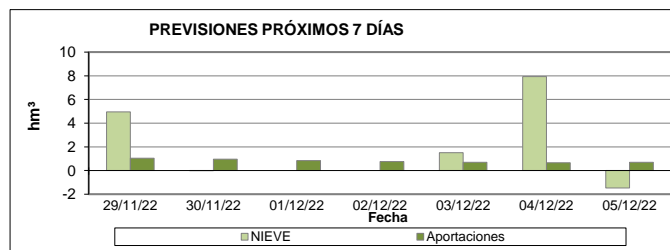
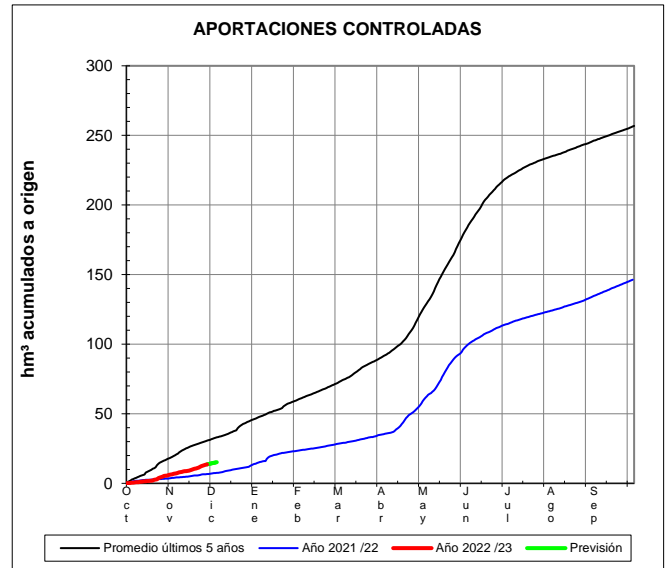
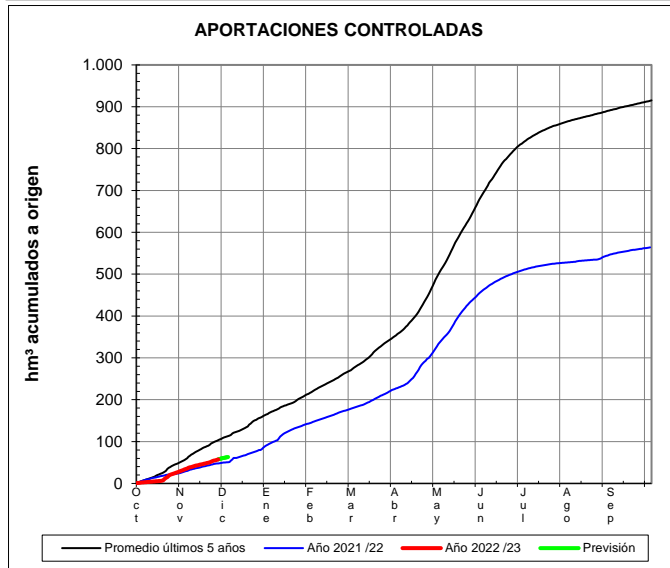
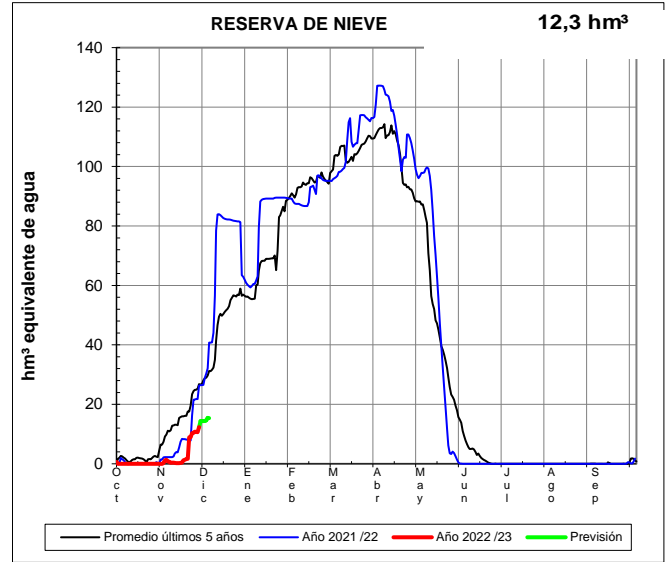
**EVOLUCIÓN DE LA RESERVA DE NIEVE Y DE LAS APORTACIONES EN LAS SUBCUENCAS NIVALES DE LAS VERTIENTES CANTÁBRICA Y PIRENAICA DE LA DEMARCACIÓN HIDROGRÁFICA DEL EBRO**

Fecha del informe: 28/11/2022

**NOGUERA PALLAROSA EN E. DE TALARN**



**VALIRA EN SEO D'URGEL**



**EVOLUCIÓN DE LA RESERVA DE NIEVE Y DE LAS APORTACIONES EN LAS SUBCUENCAS NIVALES DE LAS VERTIENTES CANTÁBRICA Y PIRENAICA DE LA DEMARCACIÓN HIDROGRÁFICA DEL EBRO**

Fecha del informe: 28/11/2022

**SEGRE EN SEO D'URGEL**

