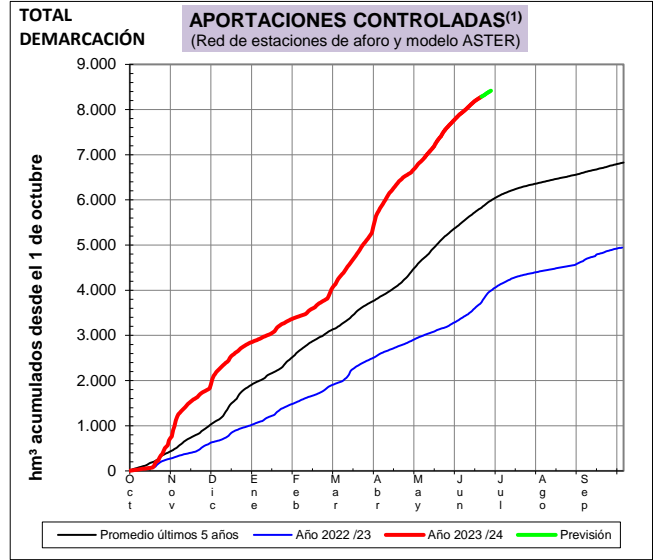
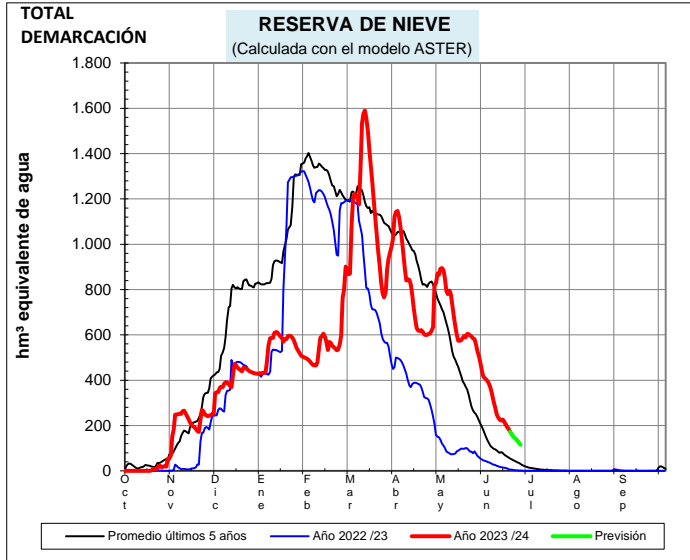


**EVOLUCIÓN DE LA RESERVA DE NIEVE Y DE LAS APORTACIONES EN LAS SUBCUENCAS NIVALES DE LAS VERTIENTES CANTÁBRICA Y PIRENAICA DE LA DEMARCACIÓN HIDROGRÁFICA DEL EBRO**

Fecha del informe: 17/06/2024

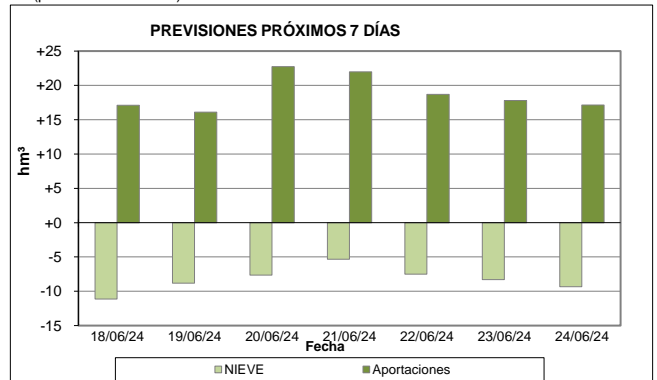
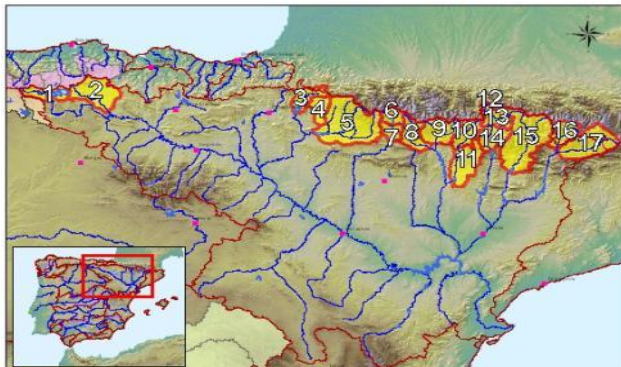


CUENCAS NIVALES		ESTADO A FECHA: 17/06/2024				<sup>(2)</sup> VARIACIONES PREVISTAS A 7 DÍAS		
		RESERVA DE NIEVE		APORTACIONES <sup>(1)</sup>		NIEVE	APORTACIÓN	
Nº	Pto. de control	(hm³)	Comparativa <sup>(3)</sup>	(hm³)	Comparativa <sup>(3)</sup>	(hm³)	(hm³)	
1	Cantábrica Embalse del Ebro	0,0	Normal	173,8	Baja	+0,0	+2,1	
2	Nela en Trespaderne	0,0	Normal	373,2	Baja	+0,0	+1,9	
3	PIRENEO Iratí en Itoiz	0,0	Normal	560,4	Máxima 5 años	+0,0	+4,0	
4		Salazar en Aspuz	0,0	Normal	277,7	Máxima 5 años	+0,0	+0,5
5		Aragón en E. de Yesa	13,6	Máxima 5 años	1.516,9	Máxima 5 años	-5,9	+4,6
6		Gállego en E. de Búbal	34,0	Máxima 5 años	432,0	Máxima 5 años	-15,7	+9,9
7		Gállego en Sabinánigo	5,6	Máxima 5 años	681,9	Máxima 5 años	-0,6	+7,1
8		Ara en Boltaña	33,9	Máxima 5 años	498,7	Muy alta	-11,4	+11,4
9		Cinca en Escalona	22,7	Máxima 5 años	908,7	Máxima 5 años	-7,9	+13,7
10		Ésera en Campo	27,9	Muy alta	351,0	Máxima 5 años	-7,4	+13,8
11		Ésera en Emb. Barasona	1,1	Alta	624,0	Muy alta	-0,9	+14,6
12		Garona en Bossòst	3,9	Normal	238,8	Baja	+0,2	+5,3
13		Garona en Torán	0,0	Normal	53,3	Normal	+0,0	+0,7
14		N. Ribagorzana Pont de Suert	29,3	Alta	413,9	Muy alta	-7,8	+12,3
15		Pallaresa en E. de Talárn	0,3	Normal	761,5	Muy alta	-0,2	+22,0
16		Valira en Seo D'Urgel	0,5	Muy alta	208,9	Muy alta	-0,2	+2,6
17		Segre en Seo D'Urgel	0,2	Muy alta	211,5	Baja	-0,1	+5,1
<b>TOTALES</b>		<b>Total cuenca del Ebro (Pirineo + C. Cantábrica):</b>	<b>169,1</b>	<b>Alta</b>	<b>7.994,1</b>	<b>Alta</b>	<b>-58,2</b>	<b>+125,6</b>
		<b>Total cuenca del Garona (hasta frontera Francia):</b>	<b>3,9</b>	<b>Normal</b>	<b>292,1</b>	<b>Baja</b>	<b>+0,2</b>	<b>+6,0</b>
	<b>Total Demarcación (Cuenca del Ebro + Garona):</b>	<b>173,1</b>	<b>Alta</b>	<b>8.286,2</b>	<b>Alta</b>	<b>-58,0</b>	<b>+131,6</b>	
<b>Agrupado por ríos</b>	<b>Cabecera del Ebro y Nela (1+2):</b>	0,0	Normal	547,1	Baja	+0,0	+4,0	
	<b>Aragón, Iratí y Salazar (3+4+5):</b>	13,6	Alta	2.354,9	Máxima 5 años	-5,9	+9,1	
	<b>Gállego (6+7)</b>	39,6	Máxima 5 años	1.113,9	Máxima 5 años	-16,3	+17,0	
	<b>Ara, Cinca y Ésera (8+9+10+11):</b>	85,6	Muy alta	2.382,4	Muy alta	-27,6	+53,6	
	<b>Garona hasta frontera con Francia (12+13):</b>	3,9	Normal	292,1	Baja	+0,2	+6,0	
	<b>N. Ribagorzana hasta Pont de Suert (14):</b>	29,3	Alta	413,9	Muy alta	-7,8	+12,3	
	<b>N. Pallaresa hasta E. de Talárn (15):</b>	0,3	Normal	761,5	Muy alta	-0,2	+22,0	
<b>Segre aguas abajo de Seo D'Urgel (16+17):</b>	0,7	Muy alta	420,4	Normal	-0,3	+7,7		

(1) Las Aportaciones son el volumen total de agua que ha llegado a los embalses o puntos de cierre de las cuencas nivales desde el inicio del año hidrológico (1 de octubre)

(2) Obtenida a partir de las previsiones HRES.IFS (ECMWF)

(3) Valoración del dato actual respecto de las mismas fechas de los 5 años anteriores (percentil estadístico)

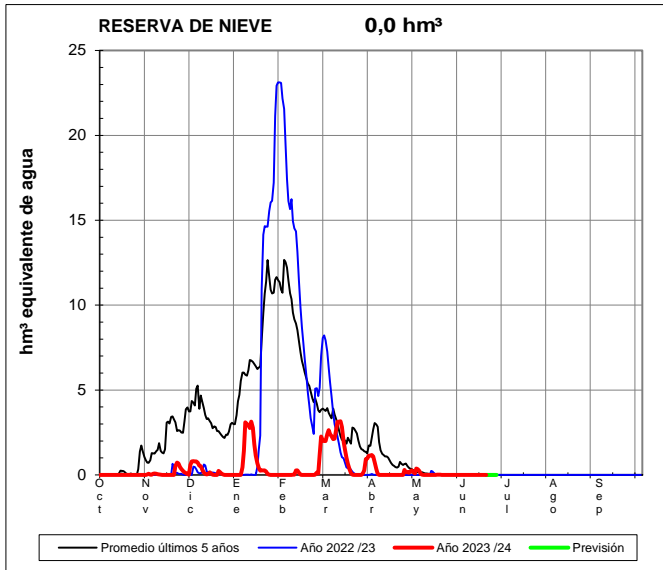




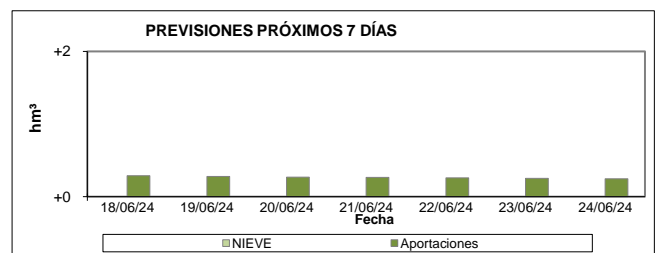
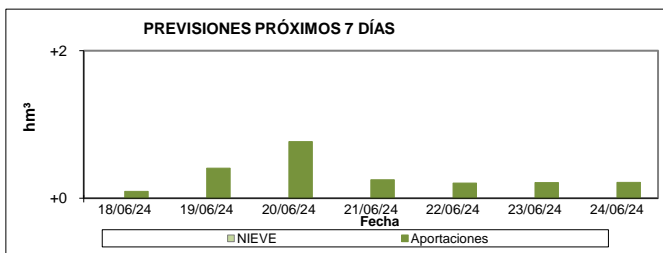
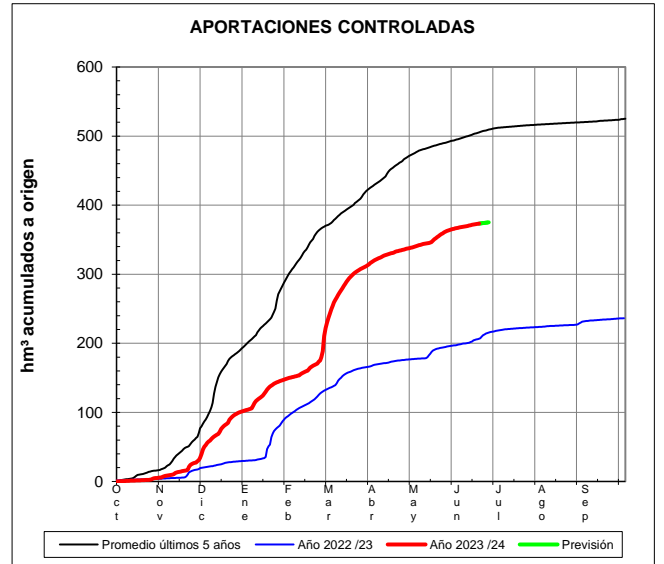
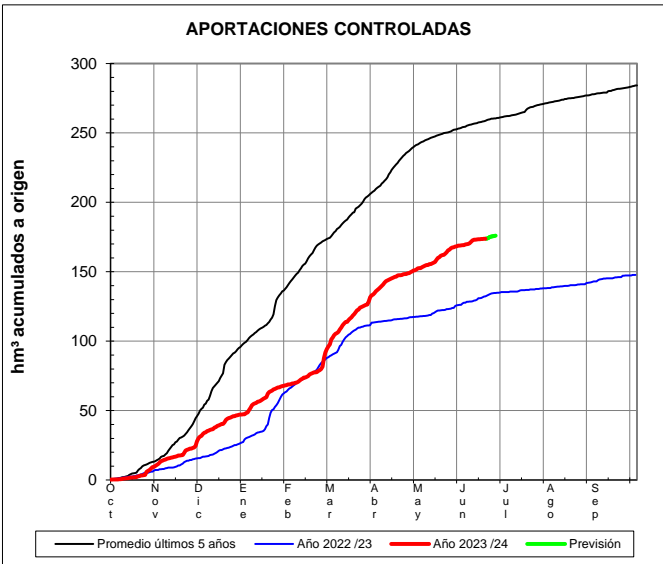
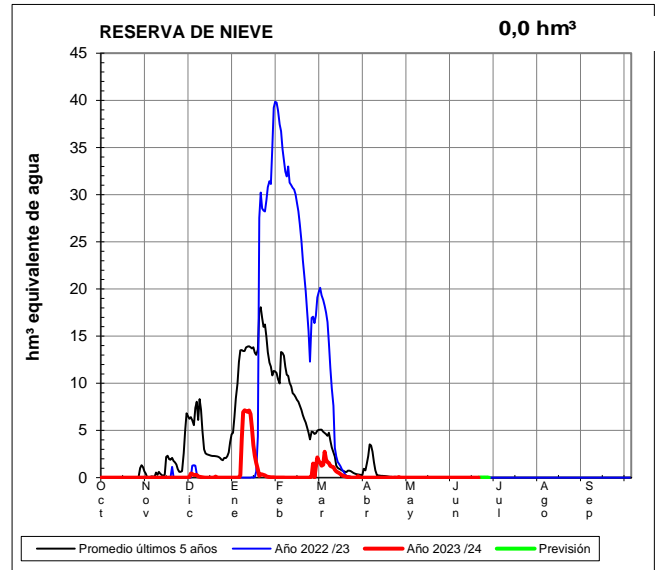
**EVOLUCIÓN DE LA RESERVA DE NIEVE Y DE LAS APORTACIONES EN LAS SUBCUENCAS NIVALES DE LAS VERTIENTES CANTÁBRICA Y PIRENAICA DE LA DEMARCACIÓN HIDROGRÁFICA DEL EBRO**

Fecha del informe: 17/06/2024

**EBRO EN E. DEL EBRO**



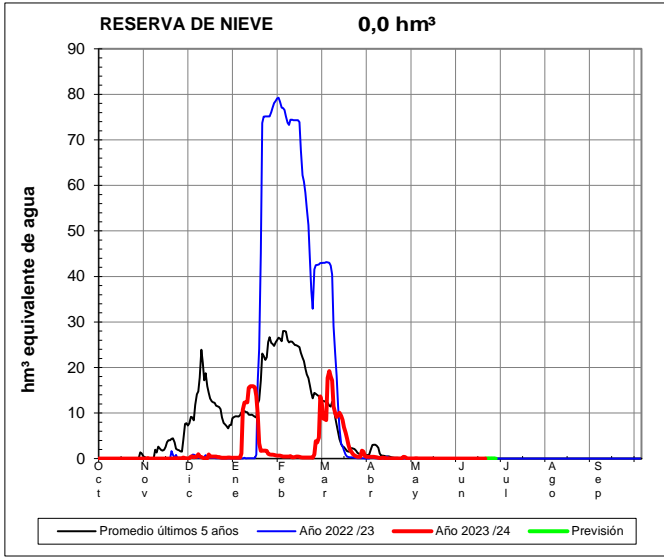
**NELA EN TRASPADERNE**



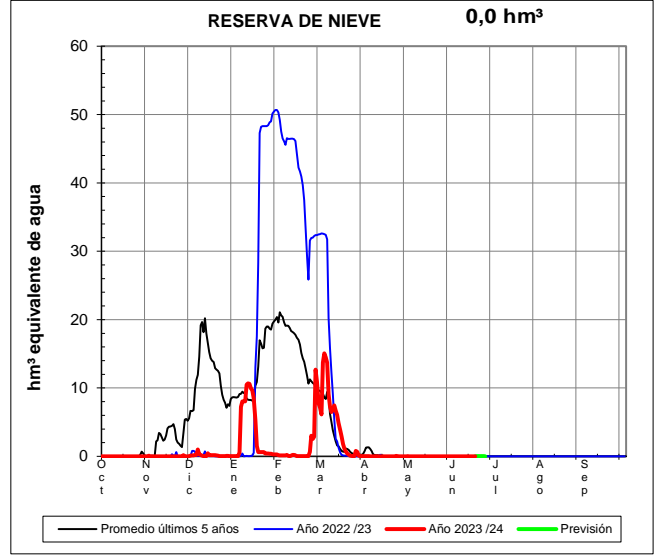
**EVOLUCIÓN DE LA RESERVA DE NIEVE Y DE LAS APORTACIONES EN LAS SUBCUENCAS NIVALES DE LAS VERTIENTES CANTÁBRICA Y PIRENAICA DE LA DEMARCACIÓN HIDROGRÁFICA DEL EBRO**

Fecha del informe: 17/06/2024

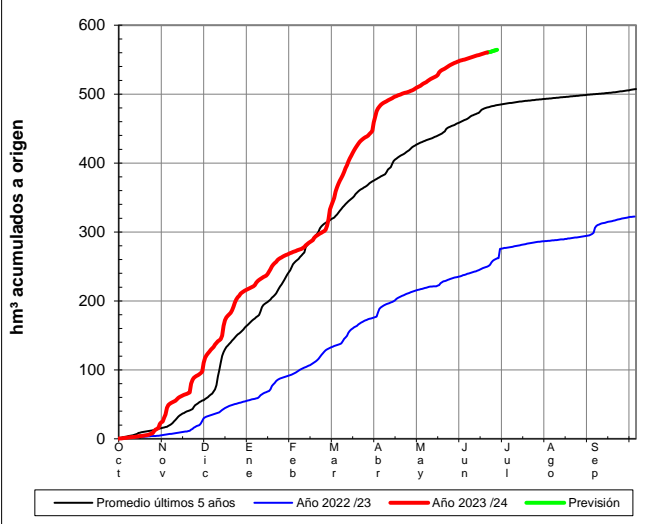
**IRATI EN ITOIZ**



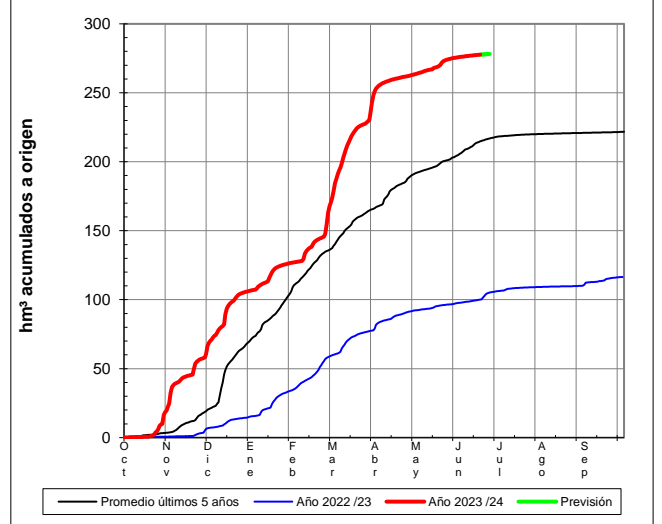
**SALAZAR EN ASPURZ**



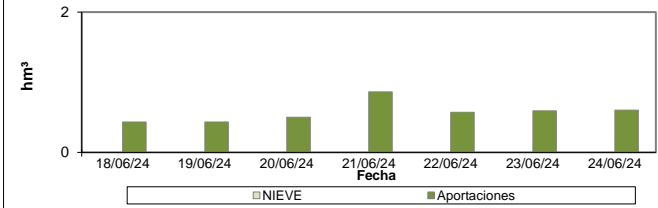
**APORTACIONES CONTROLADAS**



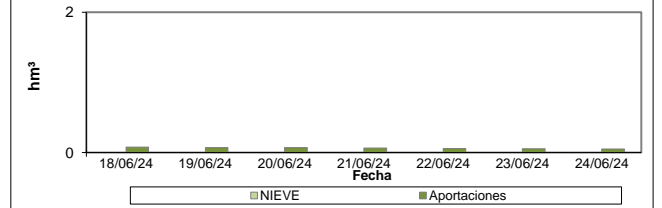
**APORTACIONES CONTROLADAS**



**PREVISIONES PRÓXIMOS 7 DÍAS**



**PREVISIONES PRÓXIMOS 7 DÍAS**

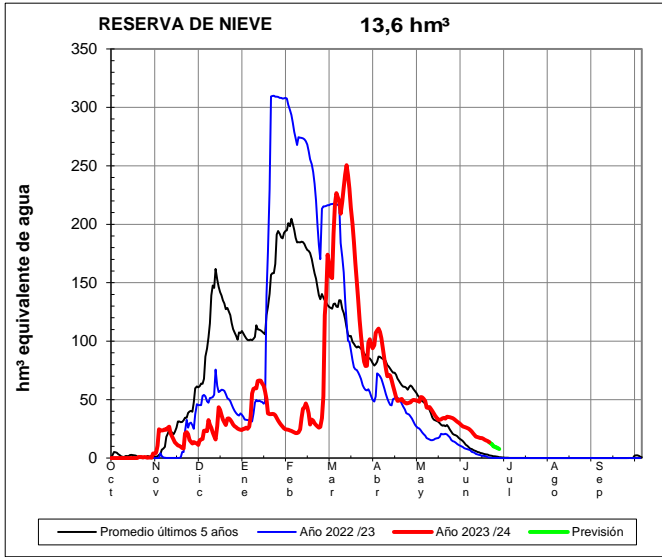




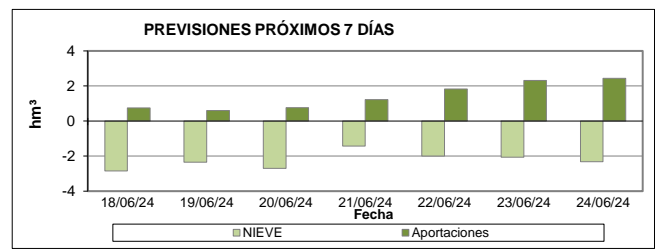
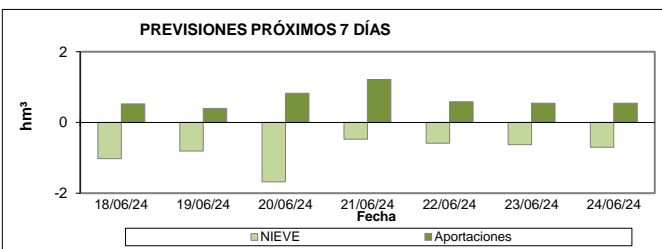
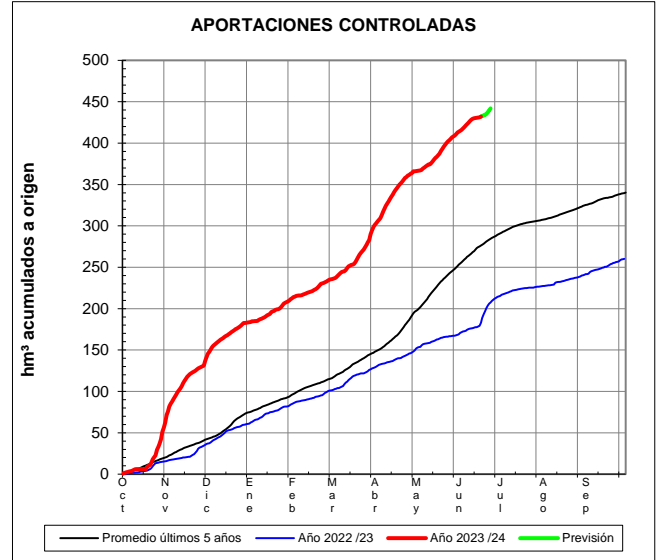
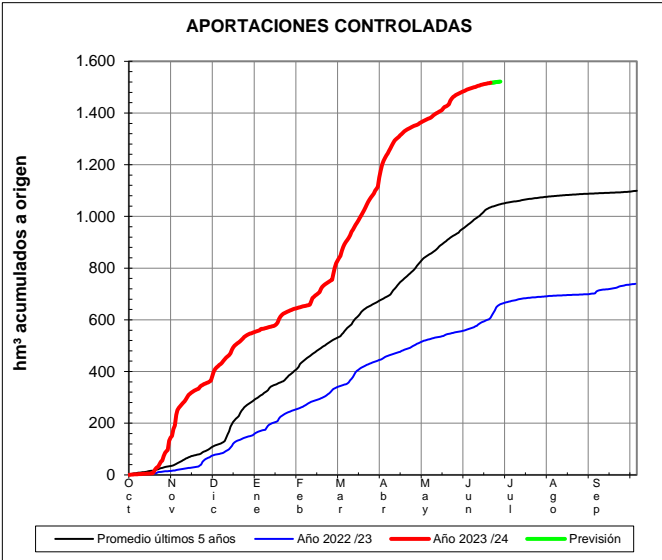
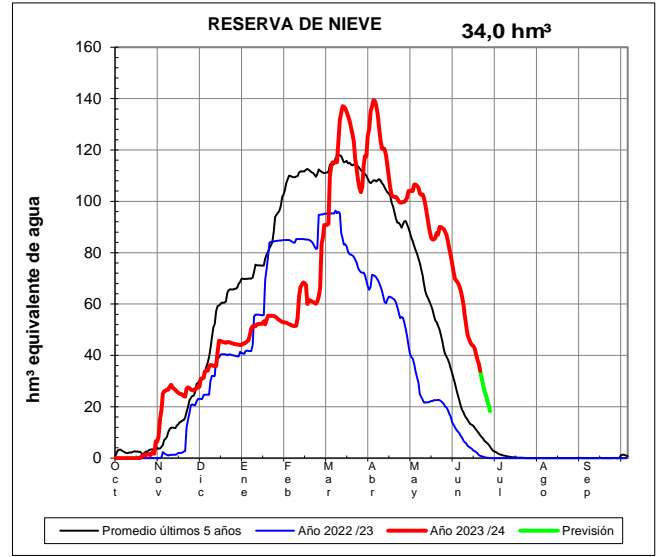
**EVOLUCIÓN DE LA RESERVA DE NIEVE Y DE LAS APORTACIONES EN LAS SUBCUENCAS NIVALES DE LAS VERTIENTES CANTÁBRICA Y PIRENAICA DE LA DEMARCACIÓN HIDROGRÁFICA DEL EBRO**

Fecha del informe: 17/06/2024

**ARAGÓN EN E. DE YESA**



**GÁLLEGO EN E. DE BÚBAL**

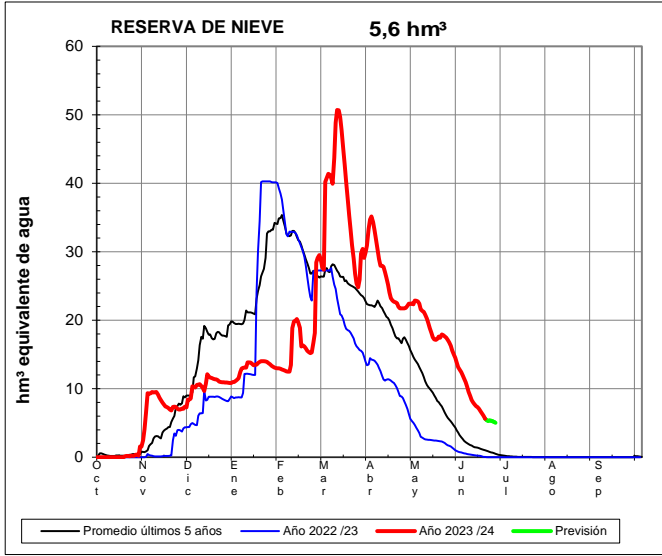




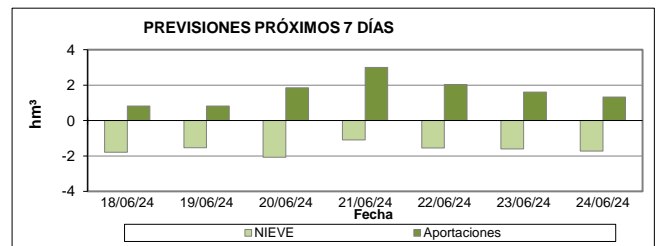
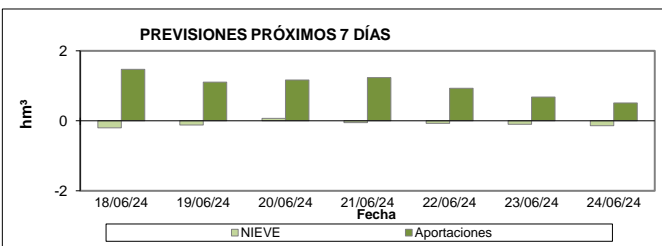
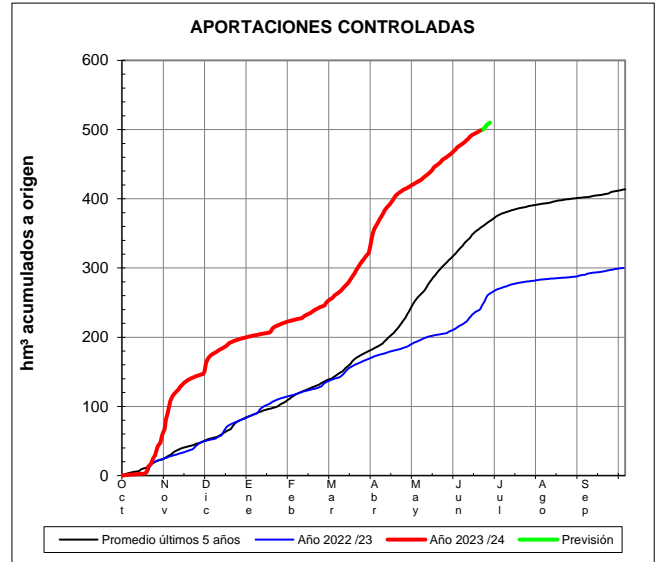
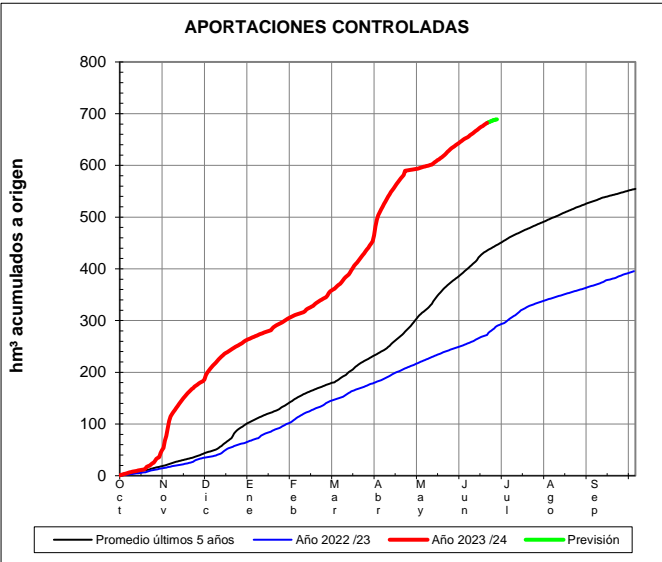
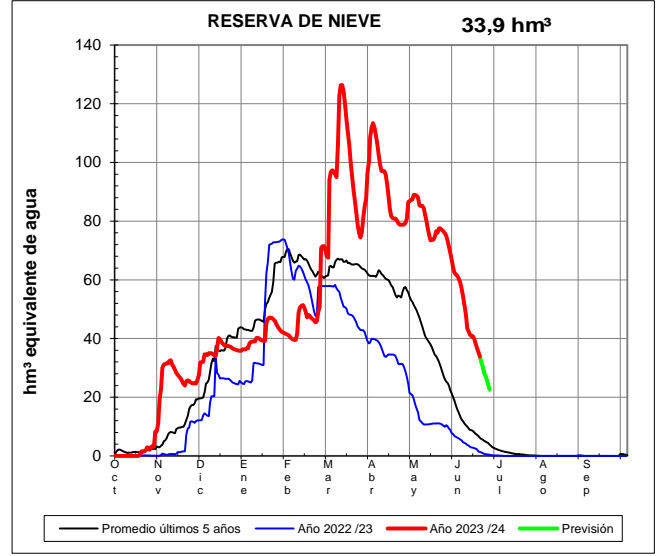
**EVOLUCIÓN DE LA RESERVA DE NIEVE Y DE LAS APORTACIONES EN LAS SUBCUENCAS NIVALES DE LAS VERTIENTES CANTÁBRICA Y PIRENAICA DE LA DEMARCACIÓN HIDROGRÁFICA DEL EBRO**

Fecha del informe: 17/06/2024

**GÁLLEGO EN SABIÑÁNIGO**



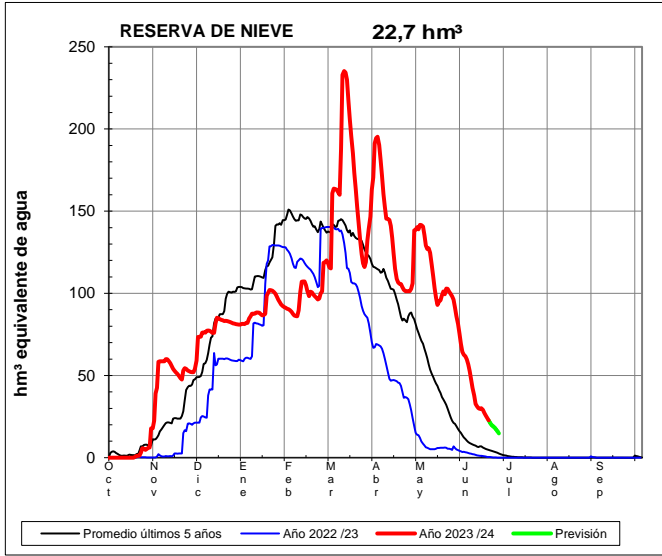
**ARA EN BOLTAÑA**



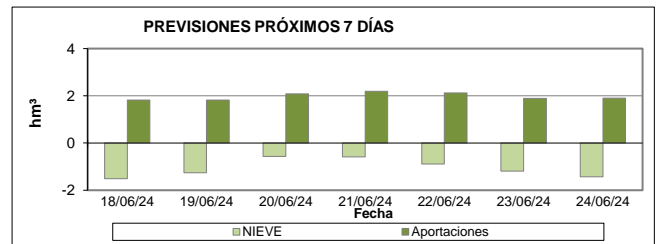
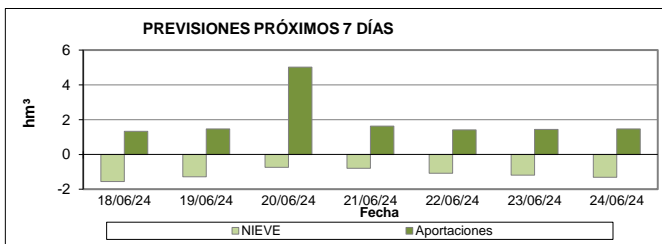
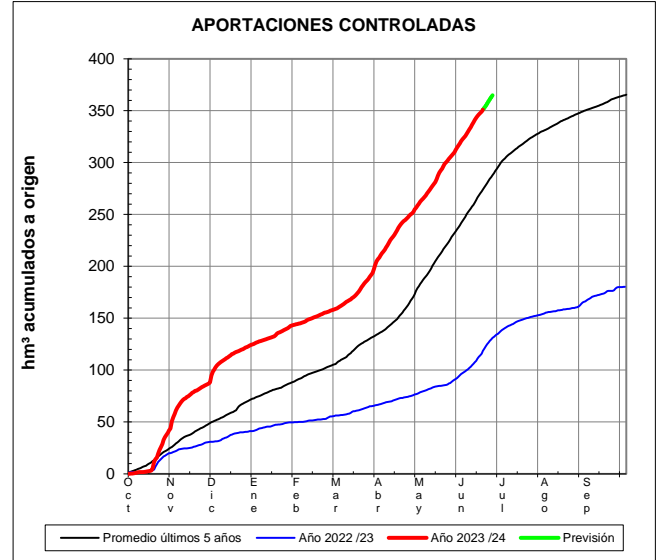
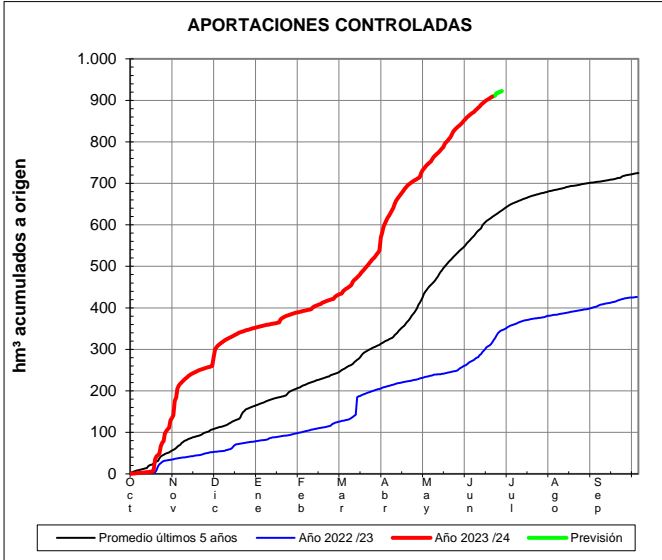
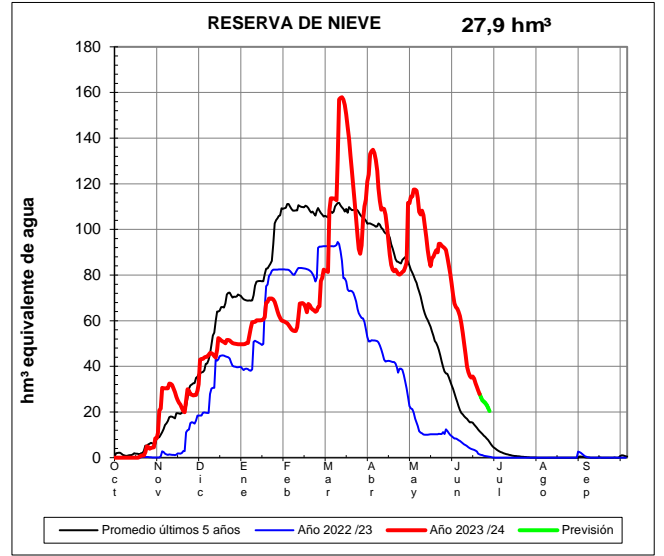
**EVOLUCIÓN DE LA RESERVA DE NIEVE Y DE LAS APORTACIONES EN LAS SUBCUENCAS NIVALES DE LAS VERTIENTES CANTÁBRICA Y PIRENAICA DE LA DEMARCACIÓN HIDROGRÁFICA DEL EBRO**

Fecha del informe: 17/06/2024

**CINCA EN E. DE ESCALONA**



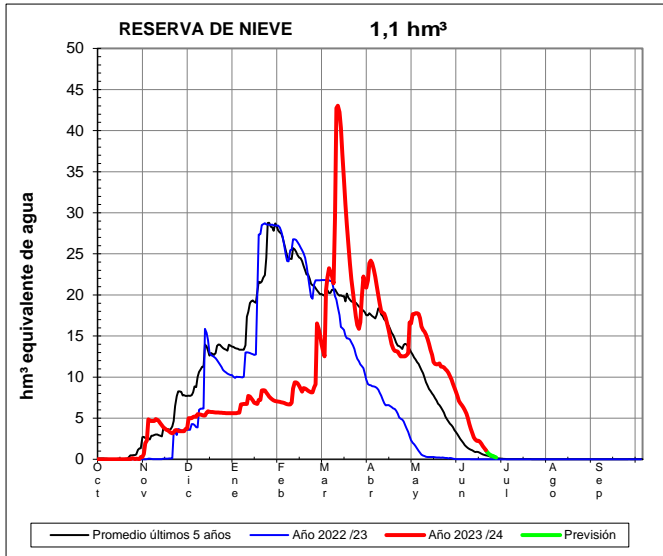
**ÉSERA EN CAMPO**



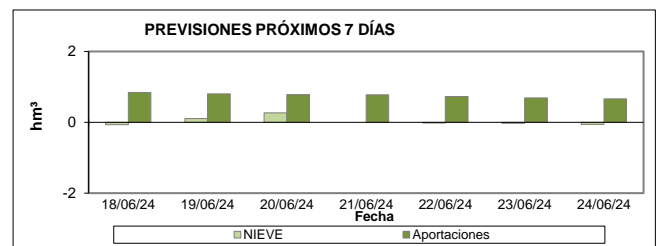
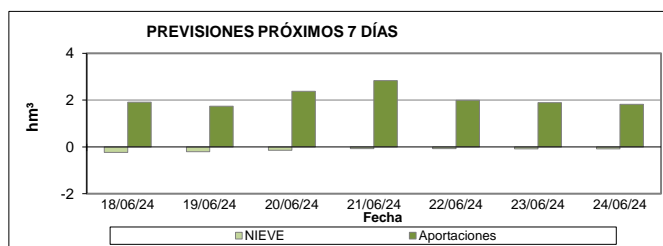
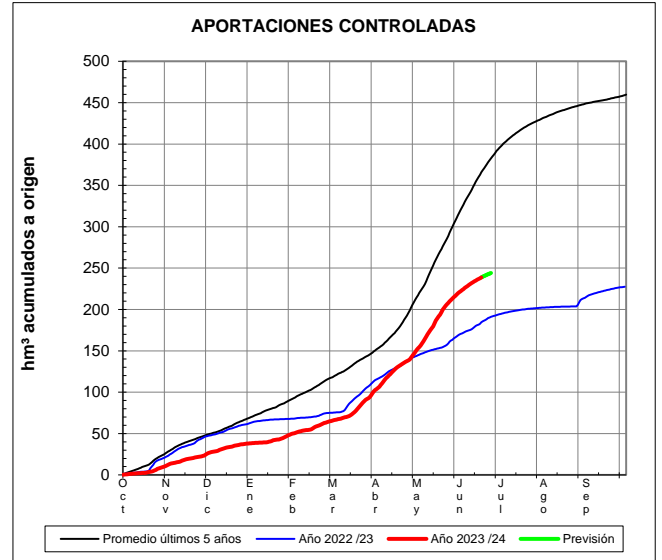
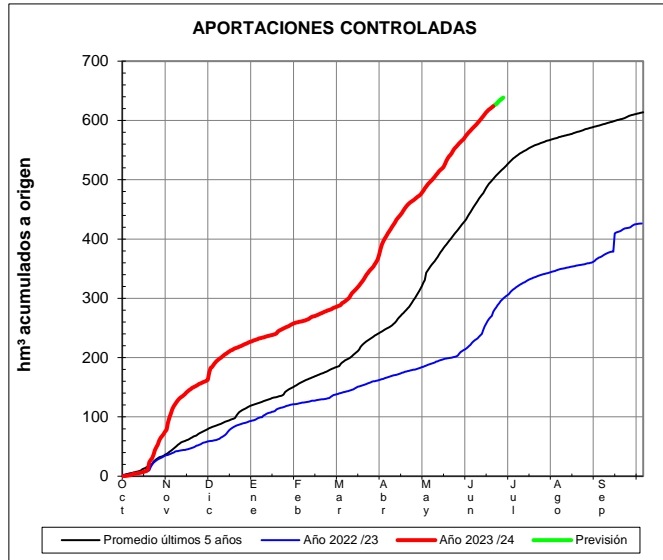
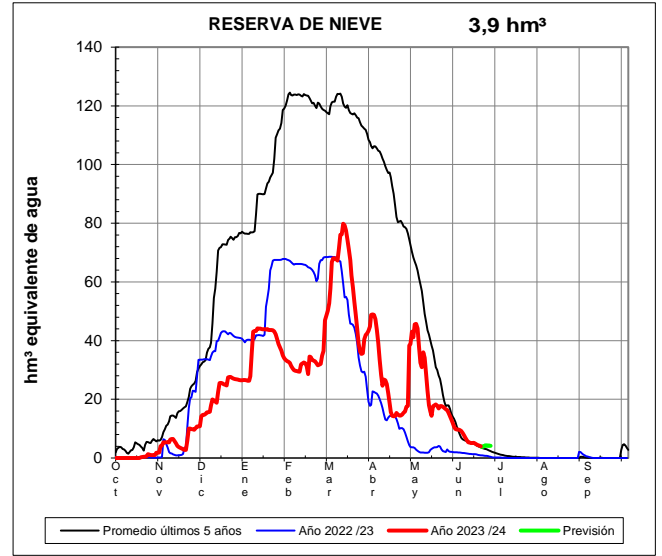
**EVOLUCIÓN DE LA RESERVA DE NIEVE Y DE LAS APORTACIONES EN LAS SUBCUENCAS NIVALES DE LAS VERTIENTES CANTÁBRICA Y PIRENAICA DE LA DEMARCACIÓN HIDROGRÁFICA DEL EBRO**

Fecha del informe: 17/06/2024

**ÉSERA EN E. DE BARASONA**



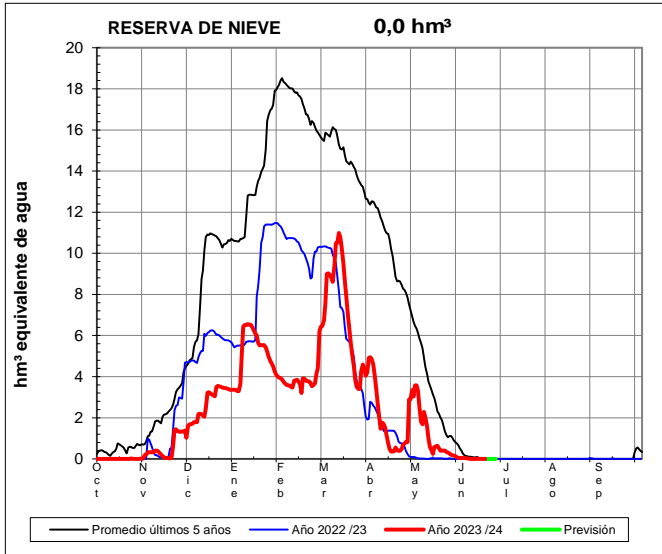
**GARONA EN BOSSOST**



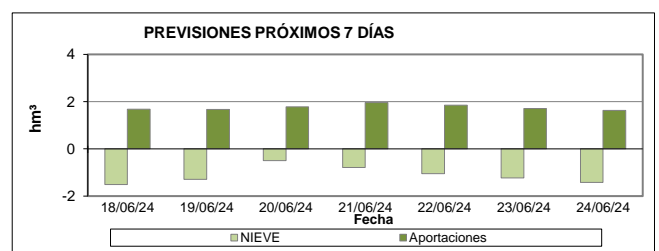
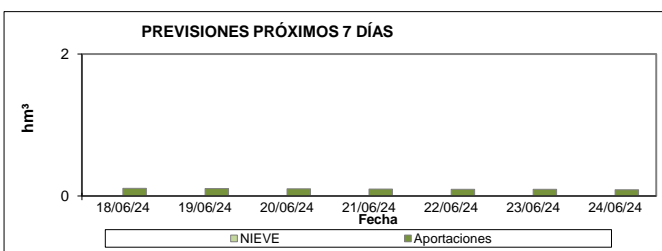
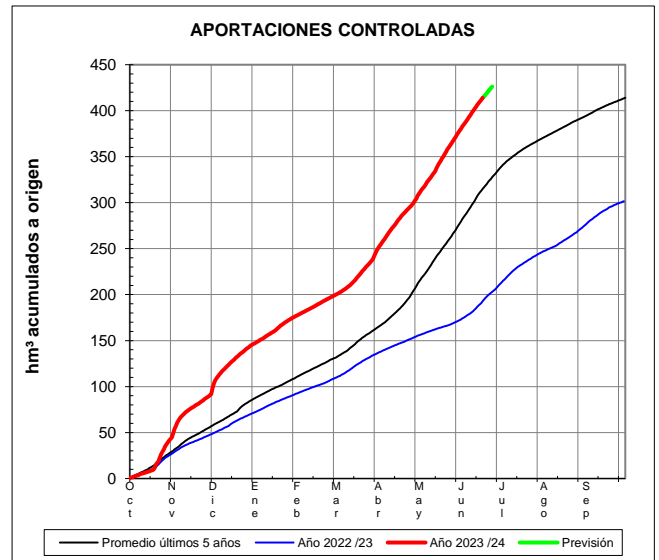
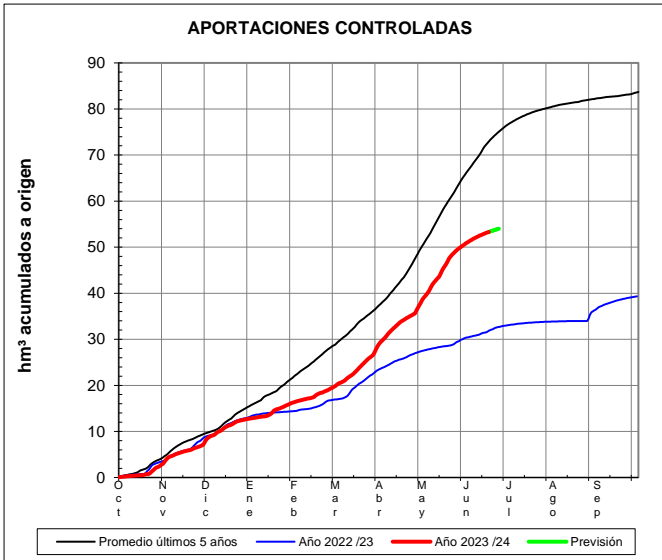
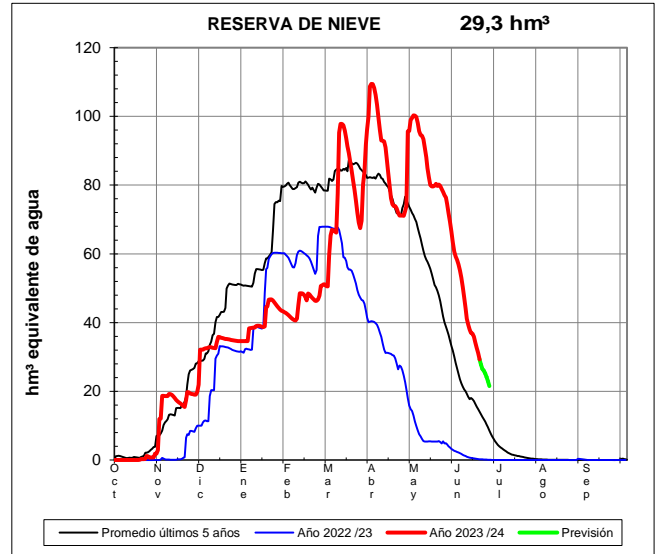
**EVOLUCIÓN DE LA RESERVA DE NIEVE Y DE LAS APORTACIONES EN LAS SUBCUENCAS NIVALES DE LAS VERTIENTES CANTÁBRICA Y PIRENAICA DE LA DEMARCACIÓN HIDROGRÁFICA DEL EBRO**

Fecha del informe: 17/06/2024

**GARONA EN TORÁN**



**NOGUERA RIBAGORZANA EN PONT DE SUERT**



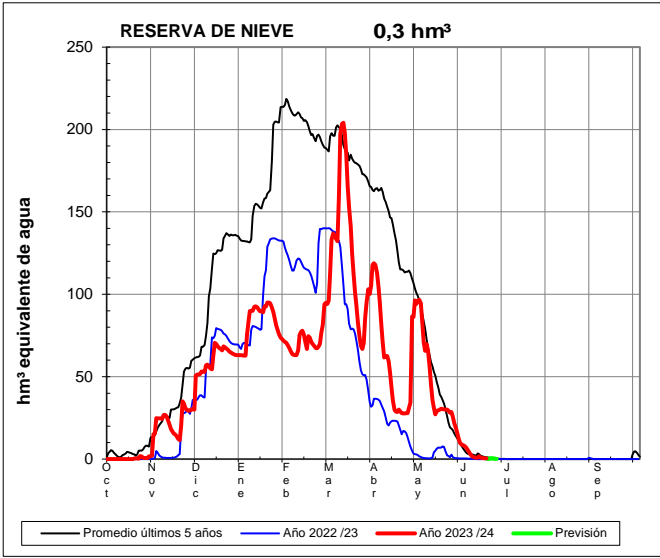




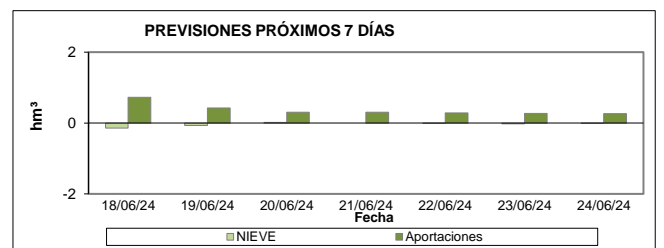
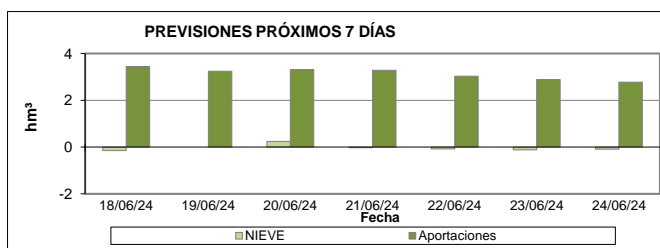
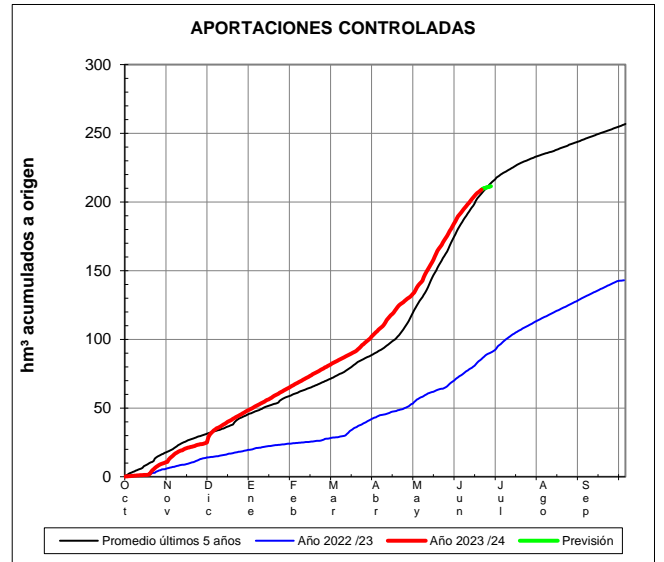
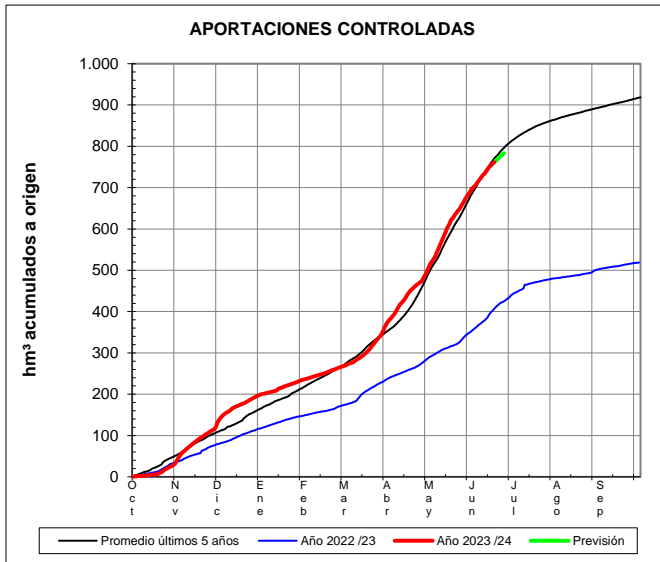
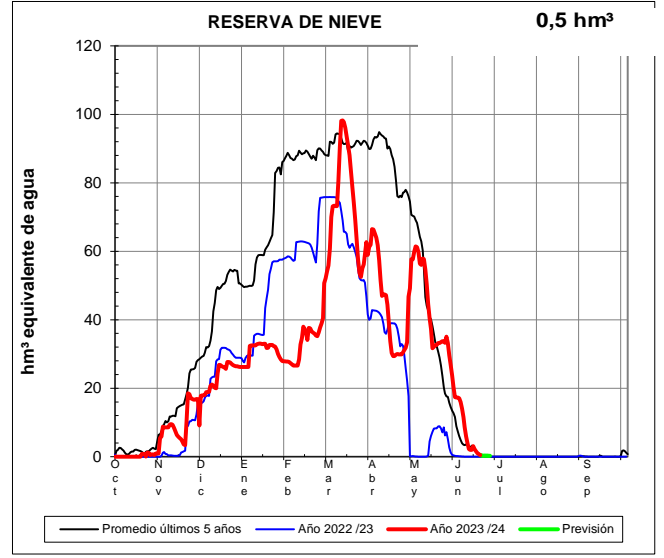
**EVOLUCIÓN DE LA RESERVA DE NIEVE Y DE LAS APORTACIONES EN LAS SUBCUENCAS NIVALES DE LAS VERTIENTES CANTÁBRICA Y PIRENAICA DE LA DEMARCACIÓN HIDROGRÁFICA DEL EBRO**

Fecha del informe: 17/06/2024

**NOGUERA PALLARESA EN E. DE TALARN**



**VALIRA EN SEO D'URGEL**



**EVOLUCIÓN DE LA RESERVA DE NIEVE Y DE LAS APORTACIONES EN LAS SUBCUENCAS NIVALES DE LAS VERTIENTES CANTÁBRICA Y PIRENAICA DE LA DEMARCACIÓN HIDROGRÁFICA DEL EBRO**

Fecha del informe: 17/06/2024

**SEGRE EN SEO D'URGEL**

