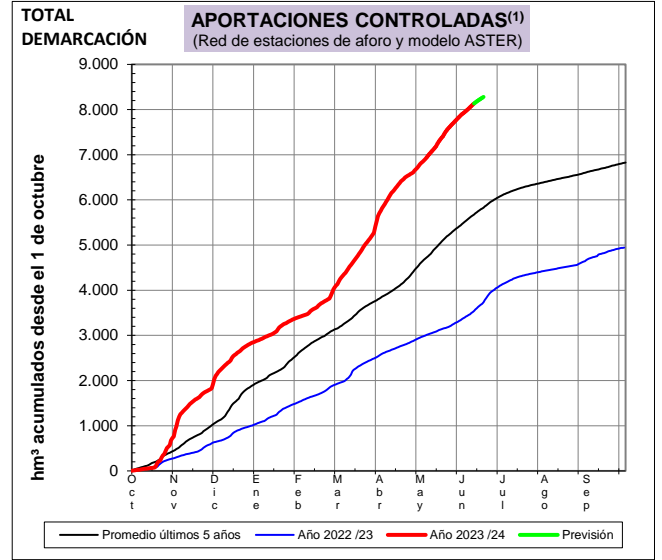
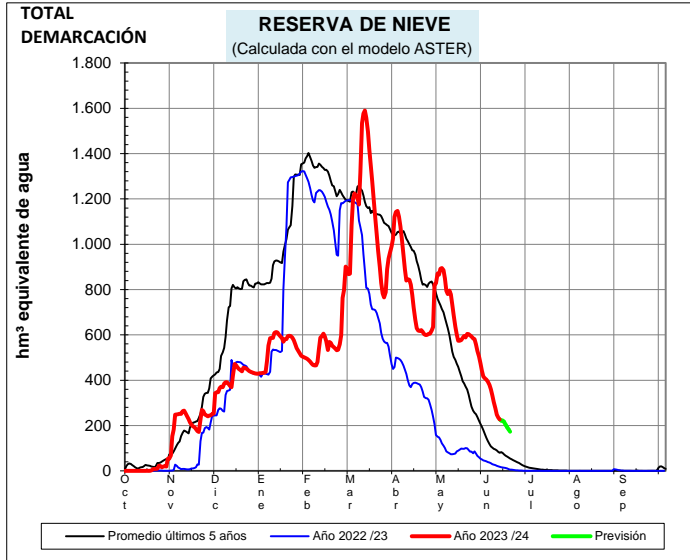


EVOLUCIÓN DE LA RESERVA DE NIEVE Y DE LAS APORTACIONES EN LAS SUBCUENCAS NIVALES DE LAS VERTIENTES CANTÁBRICA Y PIRENAICA DE LA DEMARCACIÓN HIDROGRÁFICA DEL EBRO

Fecha del informe: 10/06/2024

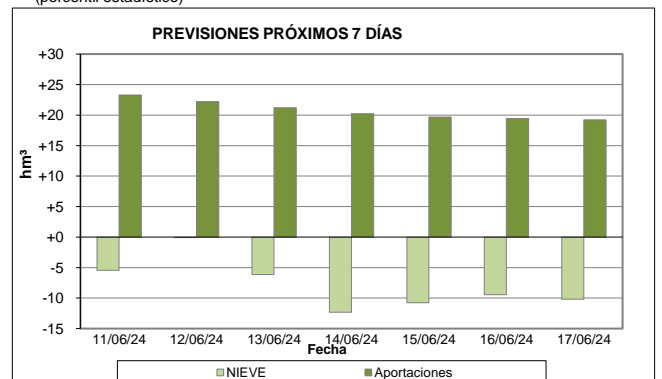
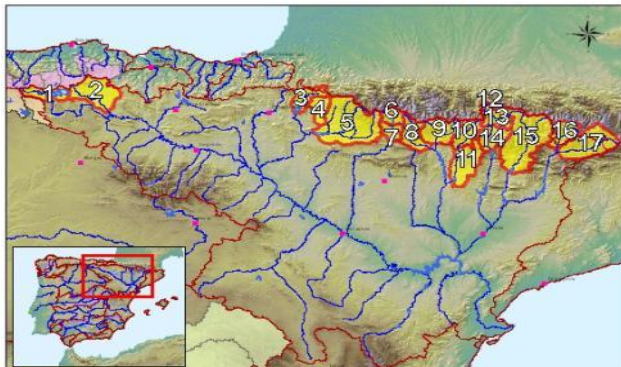


CUENCAS NIVALES		ESTADO A FECHA: 10/06/2024				⁽²⁾ VARIACIONES PREVISAS A 7 DÍAS		
		RESERVA DE NIEVE		APORTACIONES ⁽¹⁾		NIEVE	APORTACIÓN	
Nº	Pto. de control	(hm³)	Comparativa ⁽³⁾	(hm³)	Comparativa ⁽³⁾	(hm³)	(hm³)	
1	Cantábrica Embalse del Ebro	0,0	Normal	173,2	Baja	+0,0	+0,6	
2	Nela en Trespaderne	0,0	Normal	370,6	Baja	+0,0	+4,2	
3	PIRENEO Iratí en Itoiz	0,0	Normal	556,2	Máxima 5 años	+0,0	+4,3	
4		Salazar en Aspuz	0,0	Normal	277,0	Máxima 5 años	+0,0	+0,6
5		Aragón en E. de Yesa	17,5	Máxima 5 años	1.508,5	Máxima 5 años	-5,5	+13,2
6		Gállego en E. de Búbal	45,0	Máxima 5 años	428,3	Máxima 5 años	-13,9	+7,3
7		Gállego en Sabinánigo	7,7	Máxima 5 años	668,6	Máxima 5 años	-1,1	+6,7
8		Ara en Boltaña	41,4	Máxima 5 años	490,8	Muy alta	-8,9	+9,9
9		Cinca en Escalona	30,1	Máxima 5 años	892,3	Máxima 5 años	-8,1	+20,2
10		Ésera en Campo	35,8	Máxima 5 años	338,7	Máxima 5 años	-6,2	+15,7
11		Ésera en Emb. Barasona	2,4	Muy alta	607,3	Muy alta	-1,4	+13,0
12		Garona en Bossòst	5,1	Normal	232,0	Baja	-0,2	+6,6
13		Garona en Torán	0,0	Normal	52,4	Normal	+0,0	+0,9
14		N. Ribagorzana Pont de Suert	38,0	Alta	399,8	Muy alta	-6,8	+12,4
15		Pallaresa en E. de Talárn	0,9	Normal	733,4	Muy alta	-0,5	+12,7
16		Valira en Seo D'Urgel	2,0	Alta	202,0	Muy alta	-1,4	+8,4
17		Segre en Seo D'Urgel	1,2	Muy alta	203,4	Baja	-0,4	+8,5
TOTALES		Total cuenca del Ebro (Pirineo + C. Cantábrica):	222,1	Alta	7.850,1	Alta	-54,3	+137,8
		Total cuenca del Garona (hasta frontera Francia):	5,1	Normal	284,4	Baja	-0,2	+7,5
	Total Demarcación (Cuenca del Ebro + Garona):	227,2	Alta	8.134,5	Alta	-54,4	+145,3	
Agrupado por ríos	Cabecera del Ebro y Nela (1+2):	0,0	Normal	543,8	Baja	+0,0	+4,8	
	Aragón, Iratí y Salazar (3+4+5):	17,5	Alta	2.341,7	Máxima 5 años	-5,5	+18,0	
	Gállego (6+7)	52,8	Máxima 5 años	1.096,9	Máxima 5 años	-15,0	+14,0	
	Ara, Cinca y Ésera (8+9+10+11):	109,7	Muy alta	2.329,2	Muy alta	-24,6	+58,8	
	Garona hasta frontera con Francia (12+13):	5,1	Normal	284,4	Baja	-0,2	+7,5	
	N. Ribagorzana hasta Pont de Suert (14):	38,0	Alta	399,8	Muy alta	-6,8	+12,4	
	N. Pallaresa hasta E. de Talárn (15):	0,9	Normal	733,4	Muy alta	-0,5	+12,7	
	Segre aguas abajo de Seo D'Urgel (16+17):	3,2	Alta	405,3	Normal	-1,8	+17,0	

(1) Las Aportaciones son el volumen total de agua que ha llegado a los embalses o puntos de cierre de las cuencas nivales desde el inicio del año hidrológico (1 de octubre)

(2) Obtenida a partir de las previsiones HRES.IFS (ECMWF)

(3) Valoración del dato actual respecto de las mismas fechas de los 5 años anteriores (percentil estadístico)

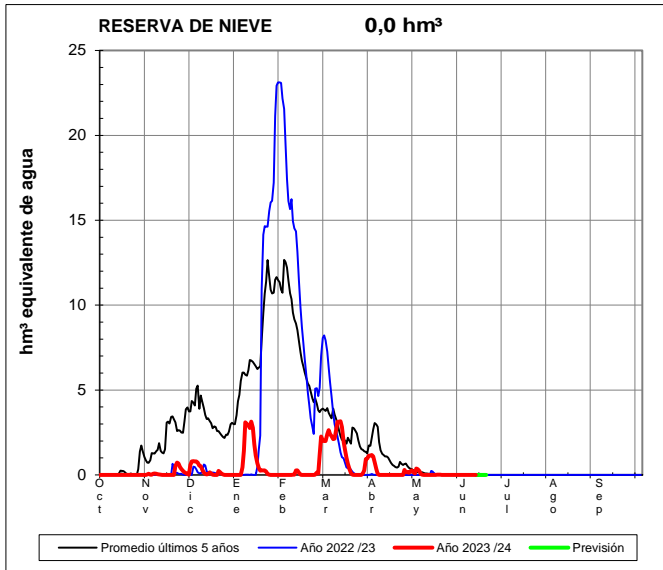




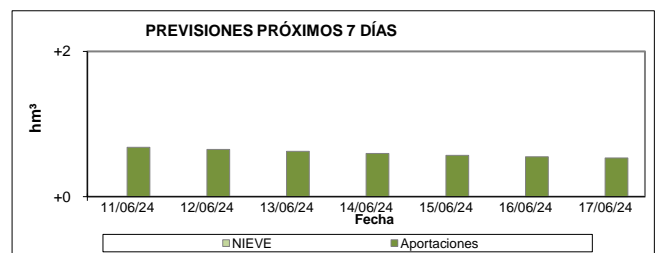
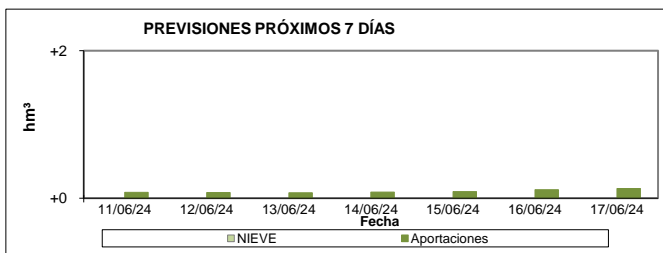
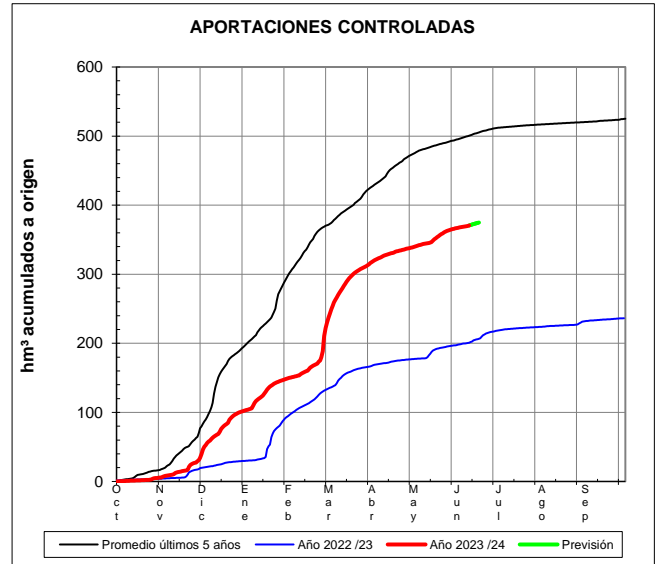
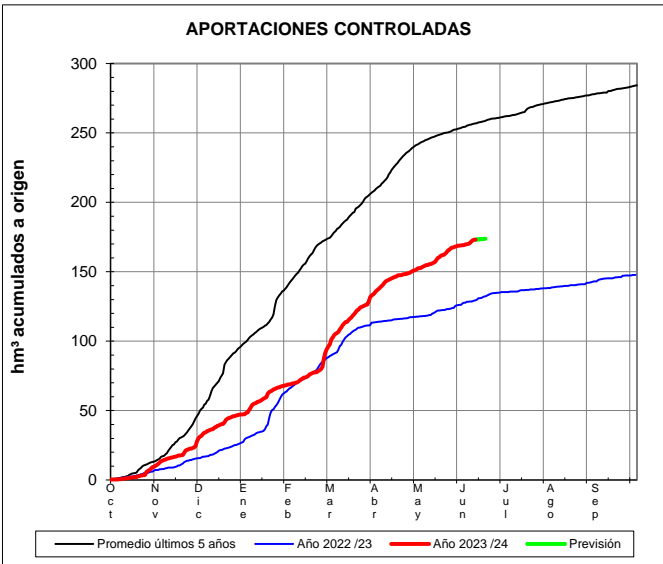
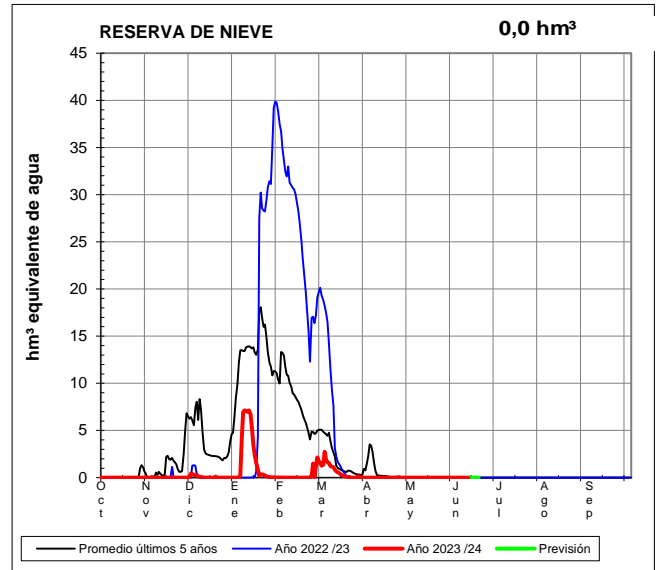
EVOLUCIÓN DE LA RESERVA DE NIEVE Y DE LAS APORTACIONES EN LAS SUBCUENCAS NIVALES DE LAS VERTIENTES CANTÁBRICA Y PIRENAICA DE LA DEMARCACIÓN HIDROGRÁFICA DEL EBRO

Fecha del informe: 10/06/2024

EBRO EN E. DEL EBRO



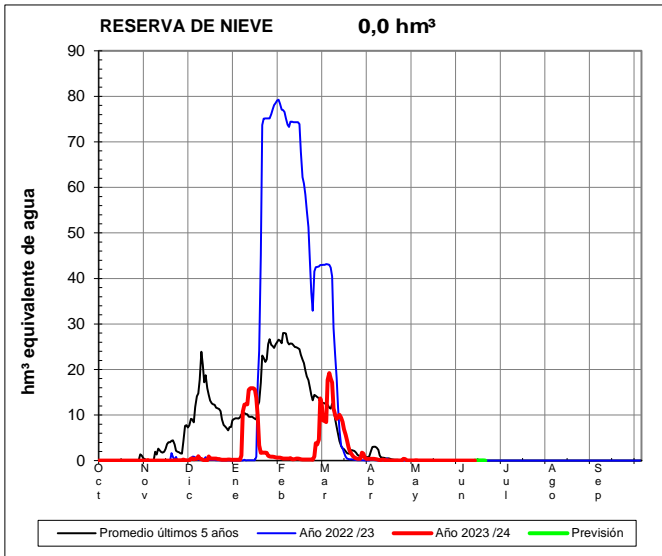
NELA EN TRASPADERNE



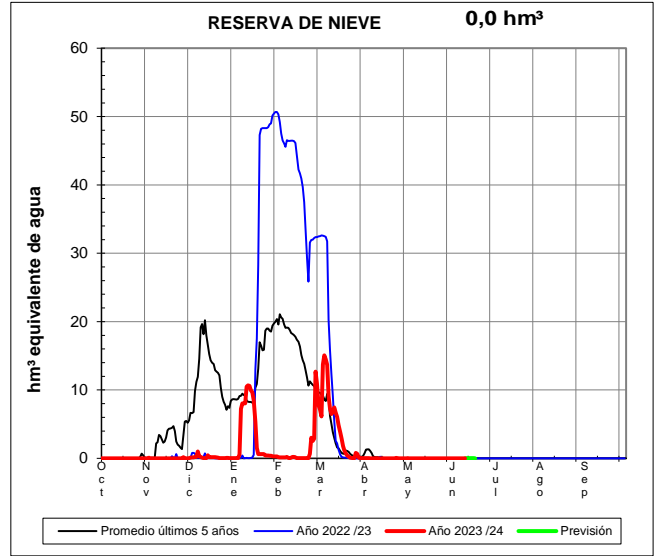
EVOLUCIÓN DE LA RESERVA DE NIEVE Y DE LAS APORTACIONES EN LAS SUBCUENCAS NIVALES DE LAS VERTIENTES CANTÁBRICA Y PIRENAICA DE LA DEMARCACIÓN HIDROGRÁFICA DEL EBRO

Fecha del informe: 10/06/2024

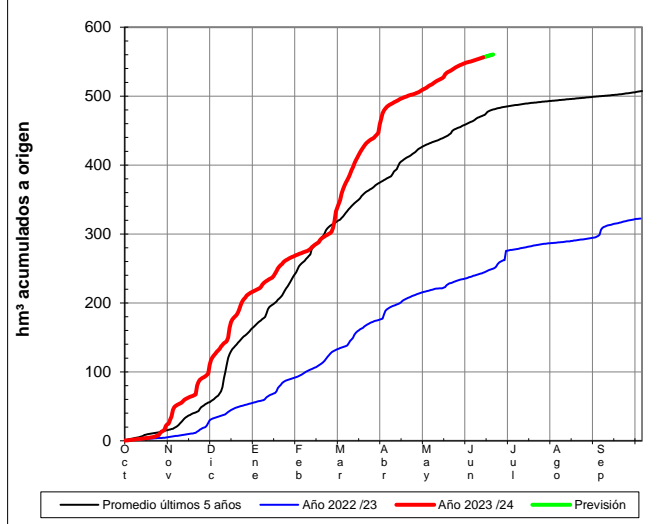
IRATI EN ITOIZ



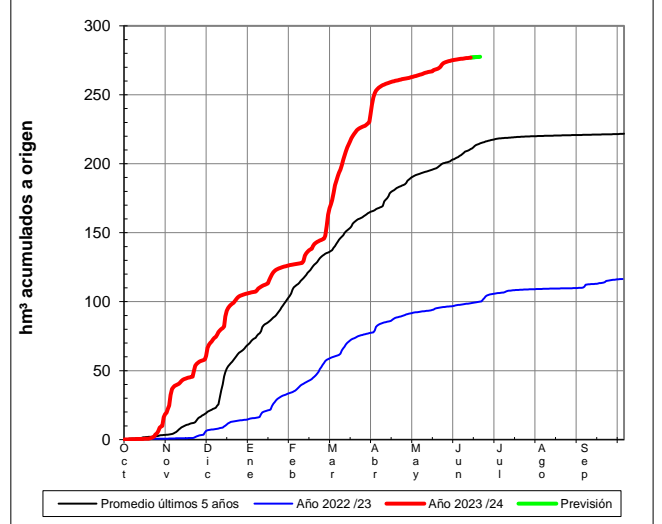
SALAZAR EN ASPURZ



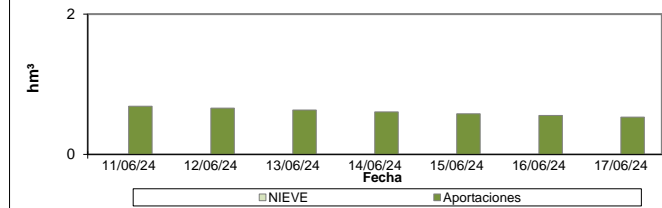
APORTACIONES CONTROLADAS



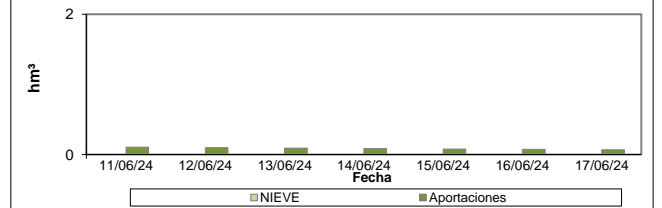
APORTACIONES CONTROLADAS



PREVISIONES PRÓXIMOS 7 DÍAS



PREVISIONES PRÓXIMOS 7 DÍAS

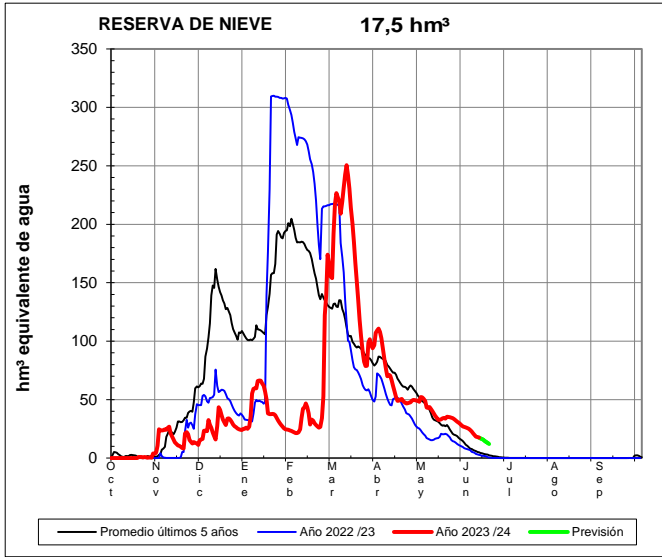




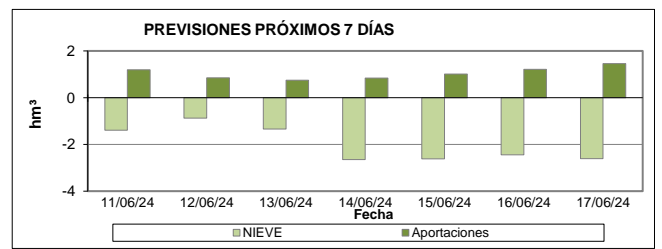
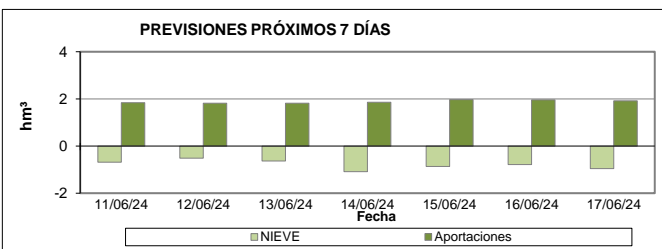
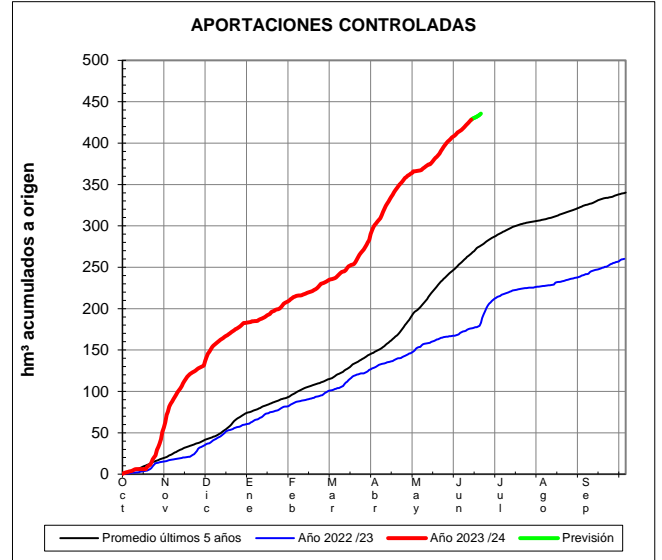
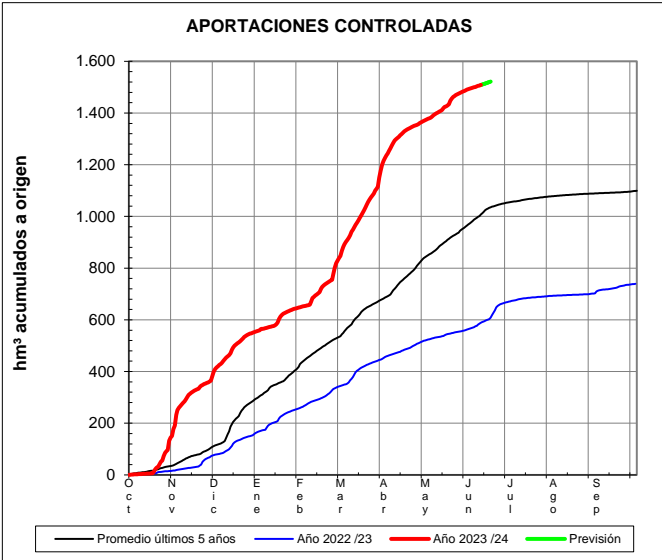
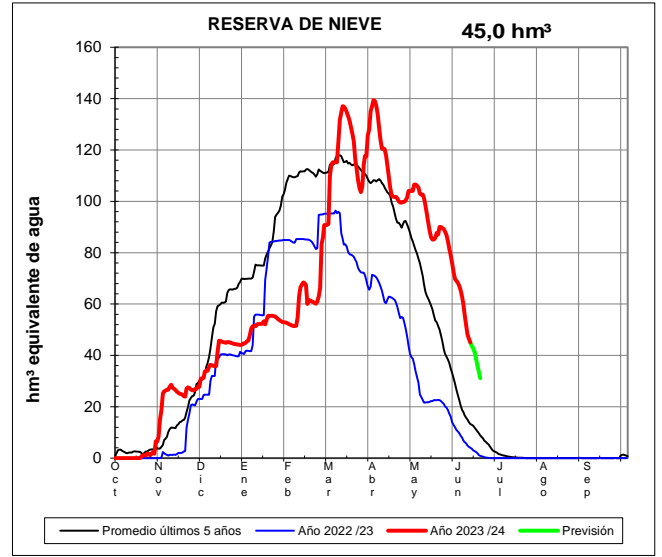
EVOLUCIÓN DE LA RESERVA DE NIEVE Y DE LAS APORTACIONES EN LAS SUBCUENCAS NIVALES DE LAS VERTIENTES CANTÁBRICA Y PIRENAICA DE LA DEMARCACIÓN HIDROGRÁFICA DEL EBRO

Fecha del informe: 10/06/2024

ARAGÓN EN E. DE YESA



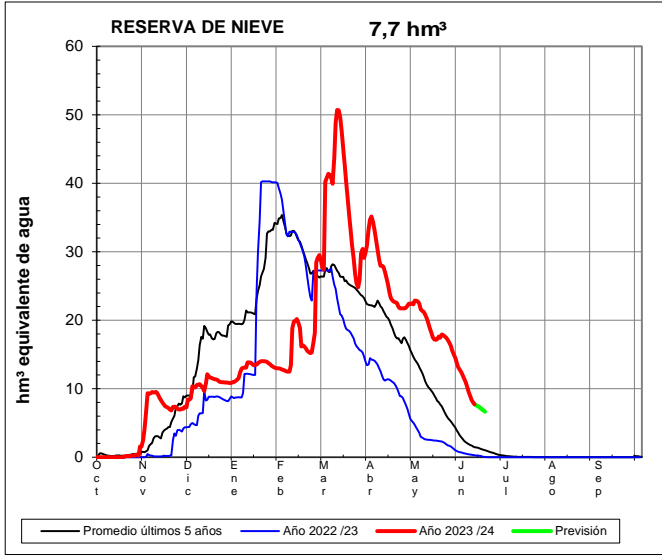
GÁLLEGO EN E. DE BÚBAL



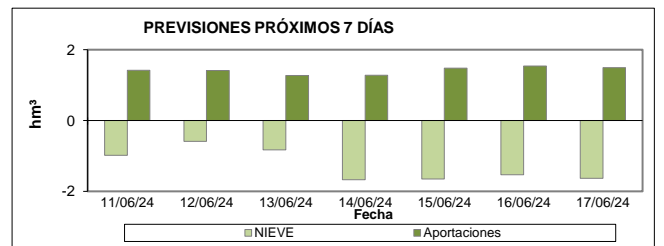
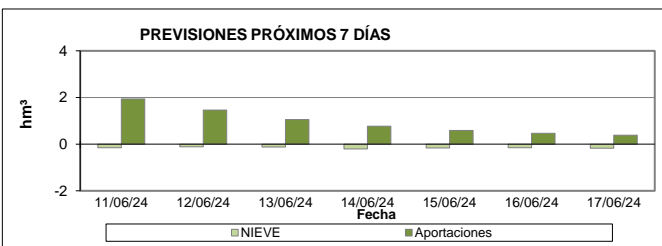
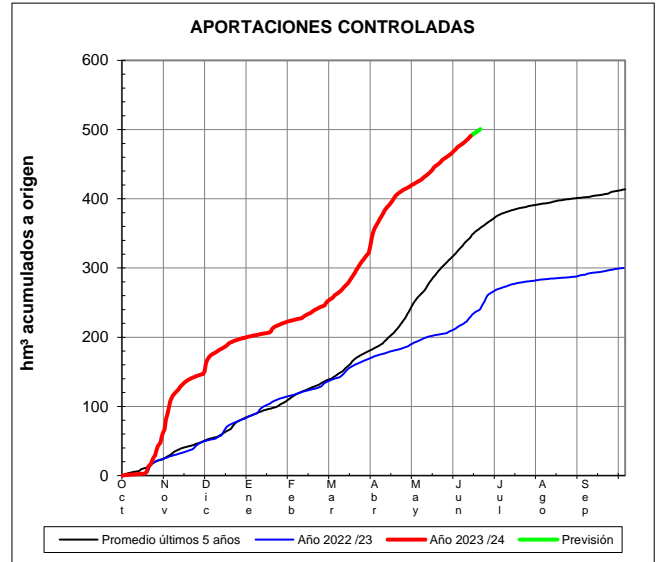
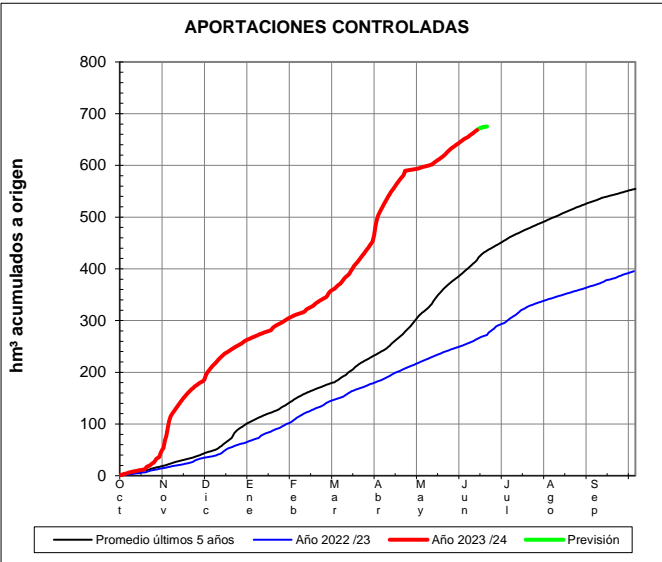
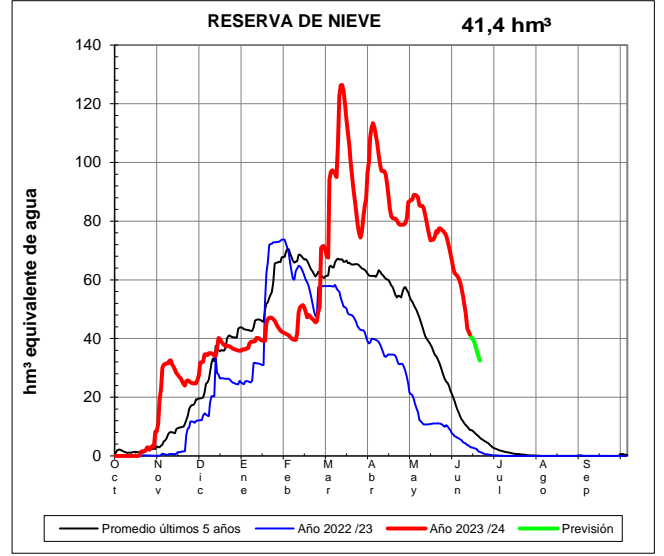
EVOLUCIÓN DE LA RESERVA DE NIEVE Y DE LAS APORTACIONES EN LAS SUBCUENCAS NIVALES DE LAS VERTIENTES CANTÁBRICA Y PIRENAICA DE LA DEMARCACIÓN HIDROGRÁFICA DEL EBRO

Fecha del informe: 10/06/2024

GÁLLEGO EN SABIÑÁNIGO



ARA EN BOLTAÑA

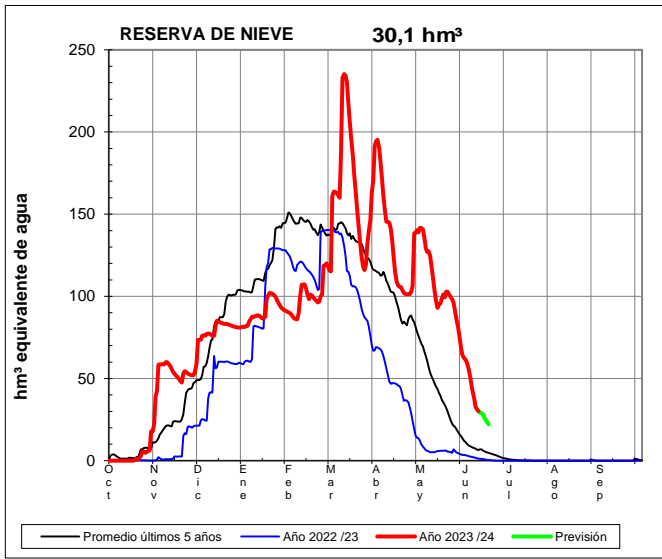




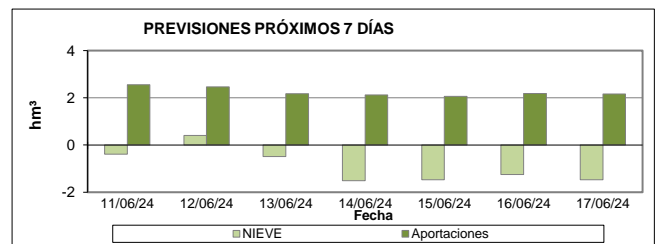
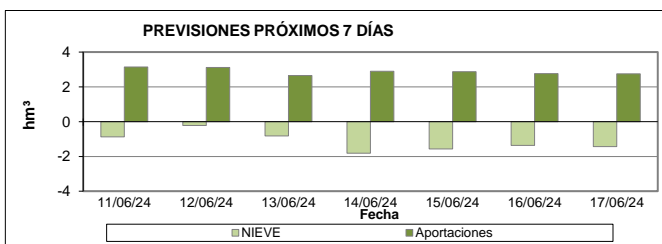
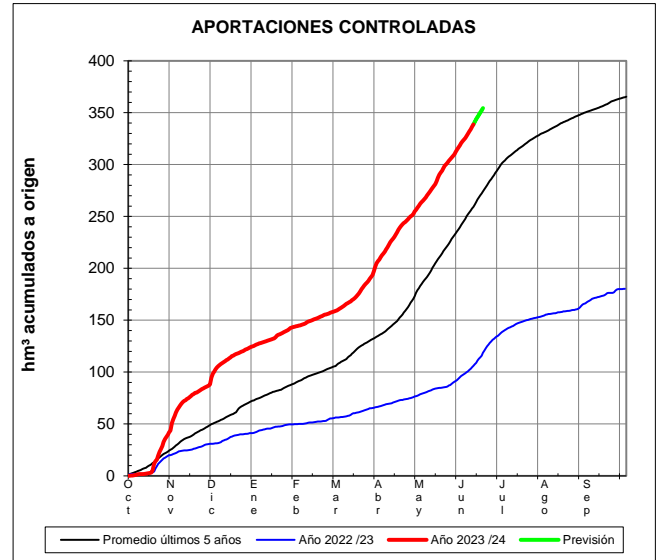
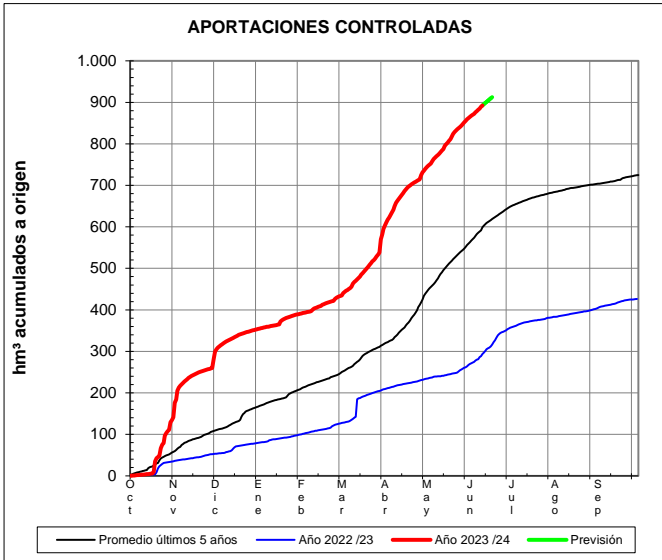
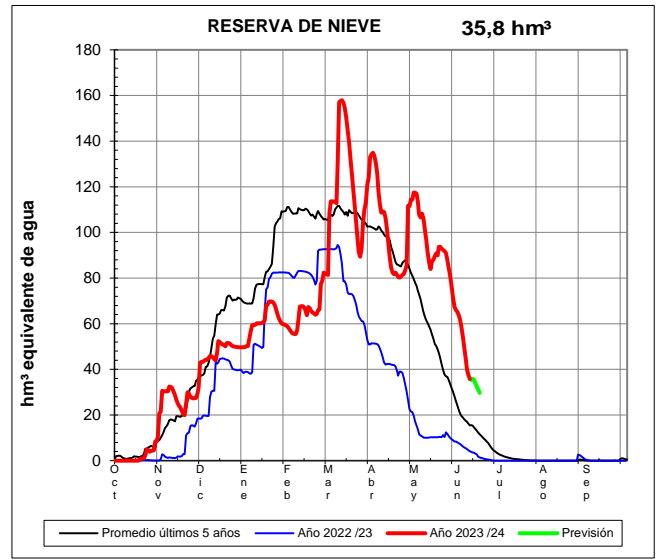
EVOLUCIÓN DE LA RESERVA DE NIEVE Y DE LAS APORTACIONES EN LAS SUBCUENCAS NIVALES DE LAS VERTIENTES CANTÁBRICA Y PIRENAICA DE LA DEMARCACIÓN HIDROGRÁFICA DEL EBRO

Fecha del informe: 10/06/2024

CINCA EN E. DE ESCALONA



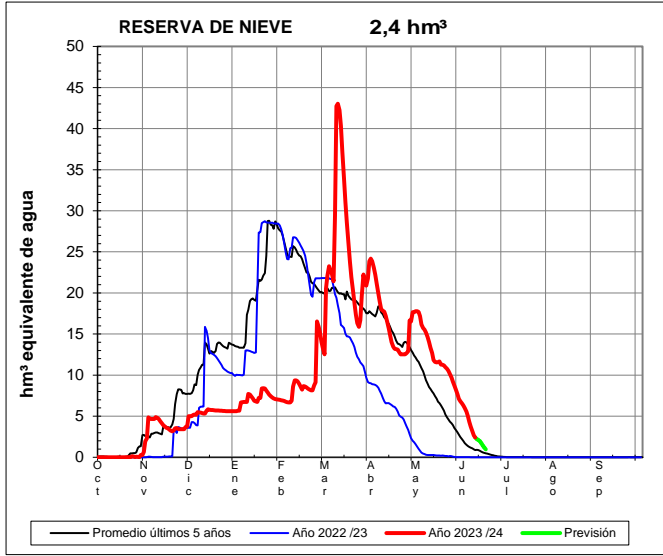
ÉSERA EN CAMPO



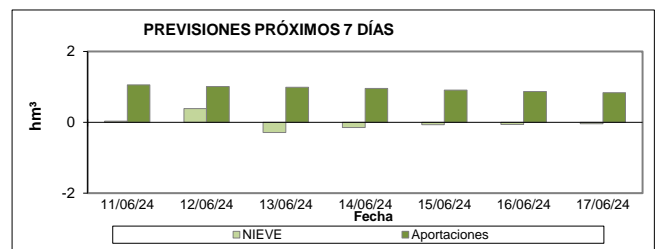
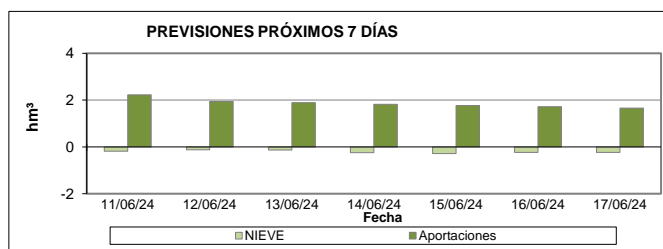
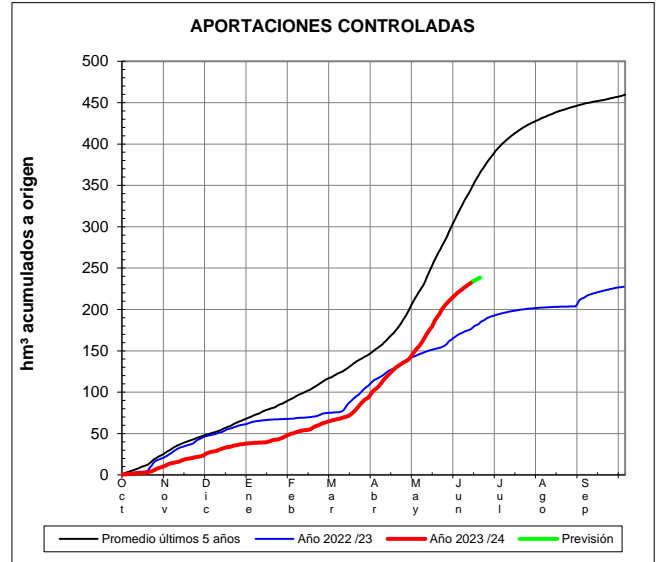
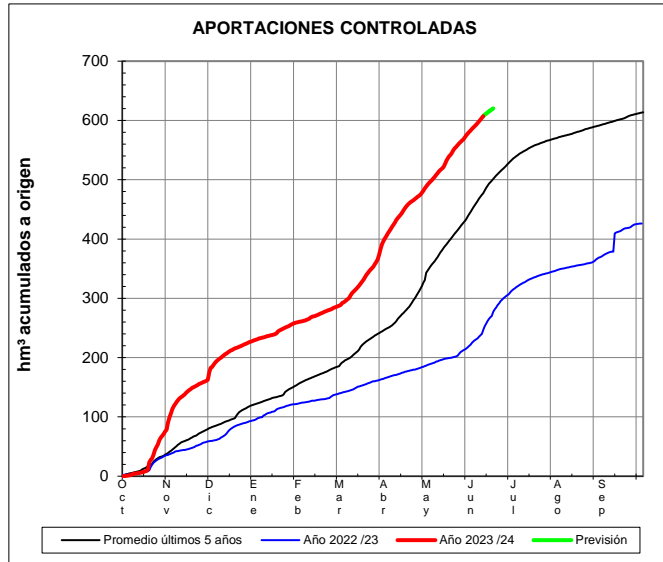
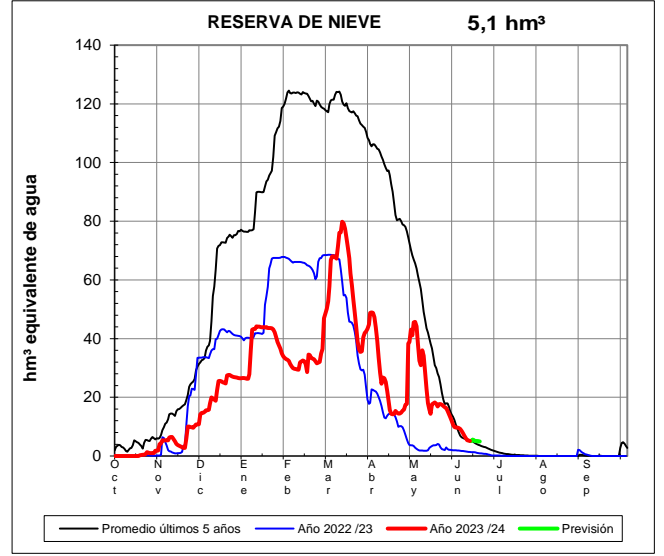
EVOLUCIÓN DE LA RESERVA DE NIEVE Y DE LAS APORTACIONES EN LAS SUBCUENCAS NIVALES DE LAS VERTIENTES CANTÁBRICA Y PIRENAICA DE LA DEMARCACIÓN HIDROGRÁFICA DEL EBRO

Fecha del informe: 10/06/2024

ÉSERA EN E. DE BARASONA



GARONA EN BOSSOST

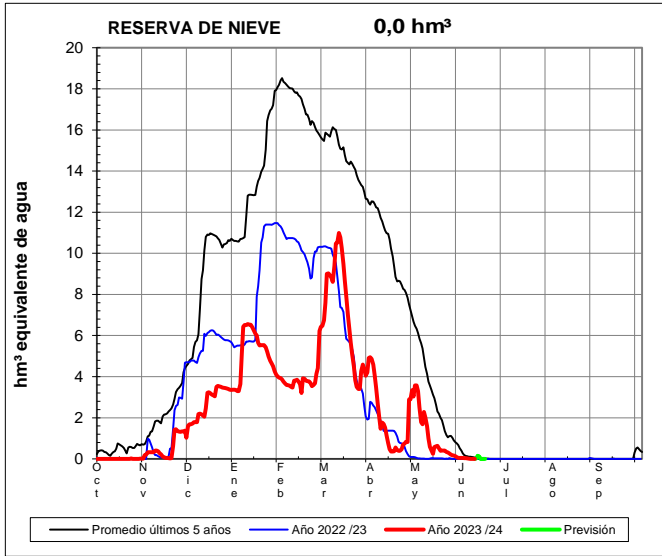




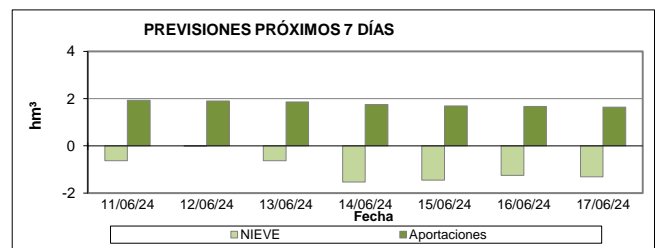
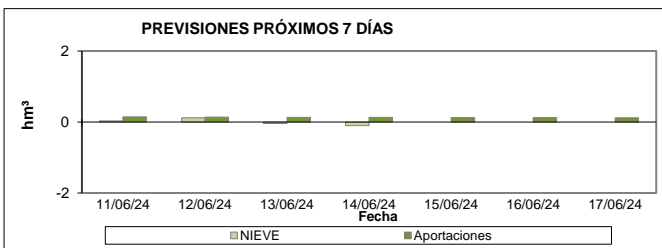
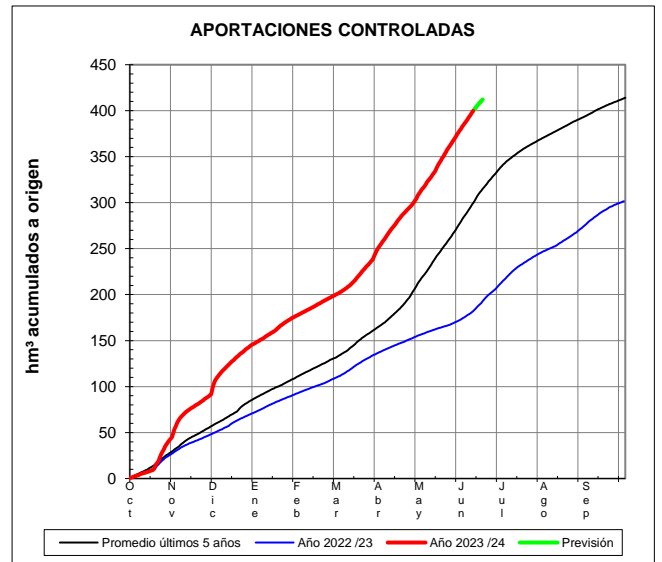
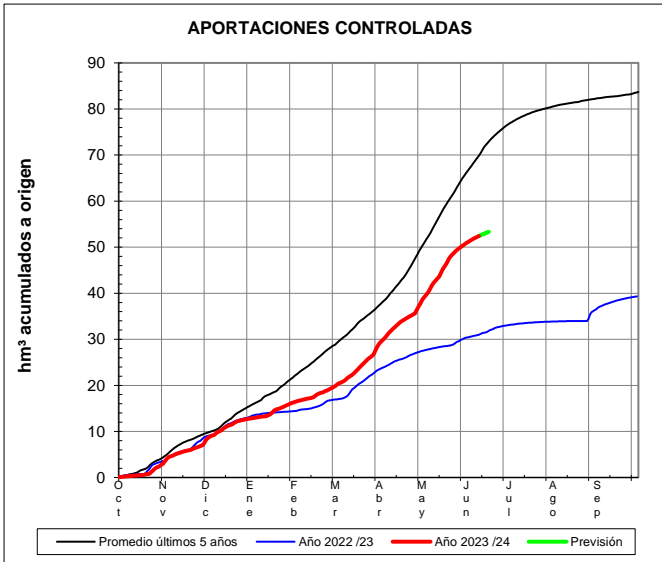
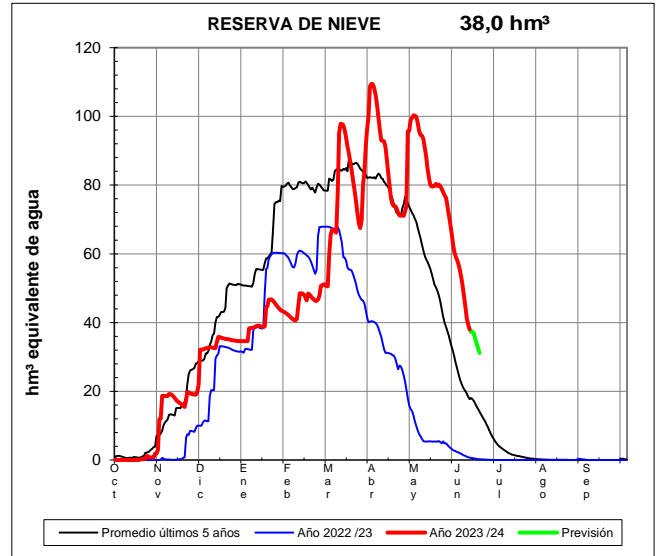
EVOLUCIÓN DE LA RESERVA DE NIEVE Y DE LAS APORTACIONES EN LAS SUBCUENCAS NIVALES DE LAS VERTIENTES CANTÁBRICA Y PIRENAICA DE LA DEMARCACIÓN HIDROGRÁFICA DEL EBRO

Fecha del informe: 10/06/2024

GARONA EN TORÁN



NOGUERA RIBAGORZANA EN PONT DE SUERT

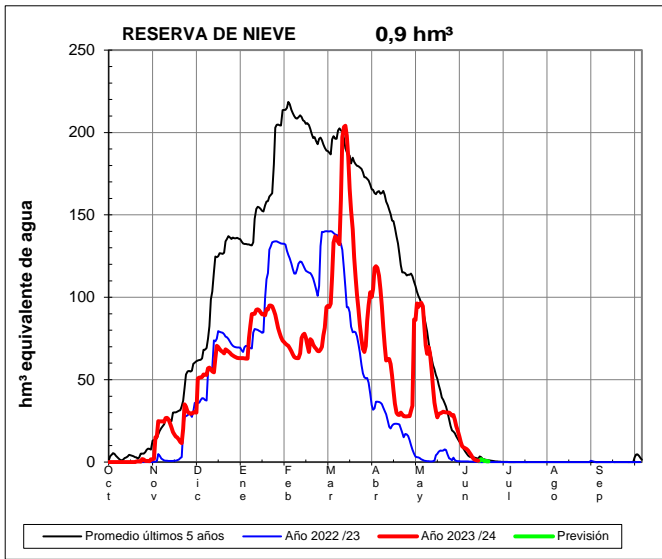




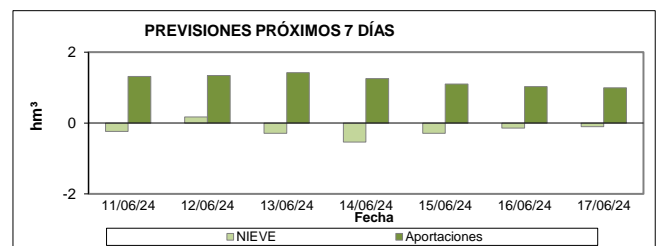
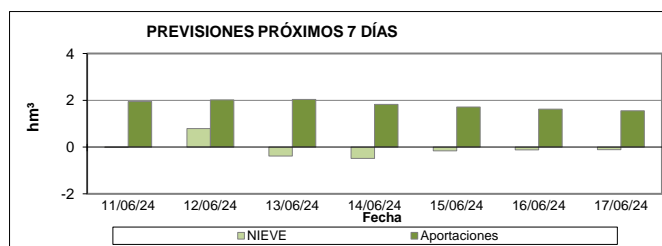
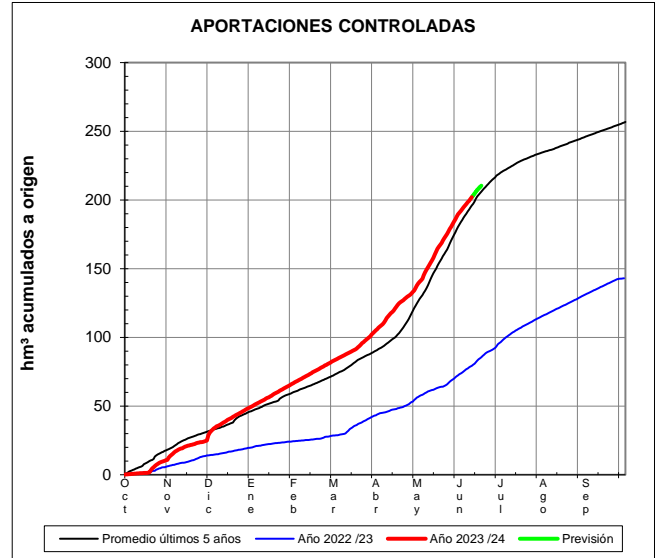
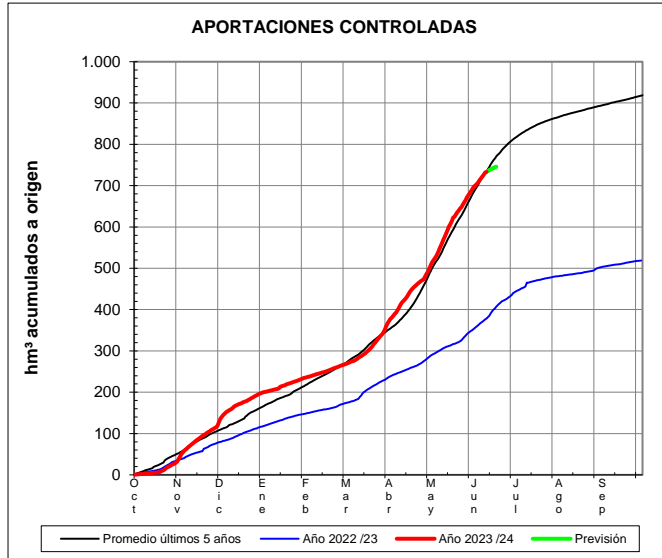
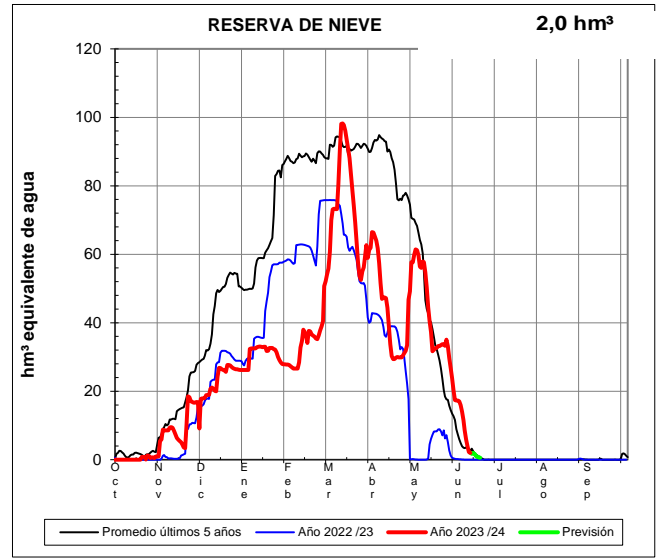
EVOLUCIÓN DE LA RESERVA DE NIEVE Y DE LAS APORTACIONES EN LAS SUBCUENCAS NIVALES DE LAS VERTIENTES CANTÁBRICA Y PIRENAICA DE LA DEMARCACIÓN HIDROGRÁFICA DEL EBRO

Fecha del informe: 10/06/2024

NOGUERA PALLARESA EN E. DE TALARN



VALIRA EN SEO D'URGEL



EVOLUCIÓN DE LA RESERVA DE NIEVE Y DE LAS APORTACIONES EN LAS SUBCUENCAS NIVALES DE LAS VERTIENTES CANTÁBRICA Y PIRENAICA DE LA DEMARCACIÓN HIDROGRÁFICA DEL EBRO

Fecha del informe: 10/06/2024

SEGRE EN SEO D'URGEL

