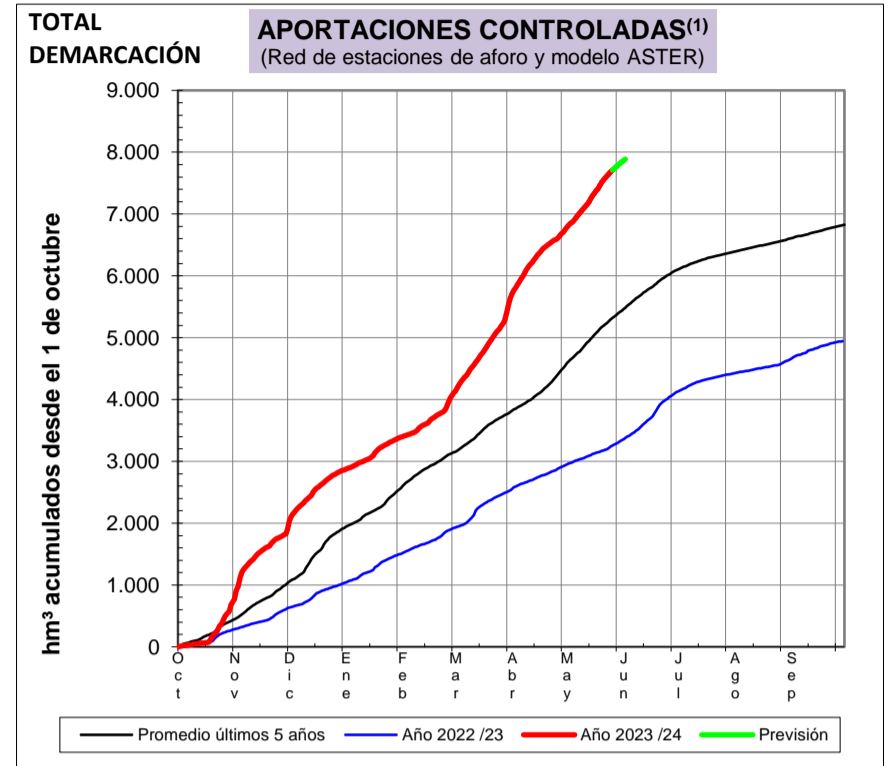
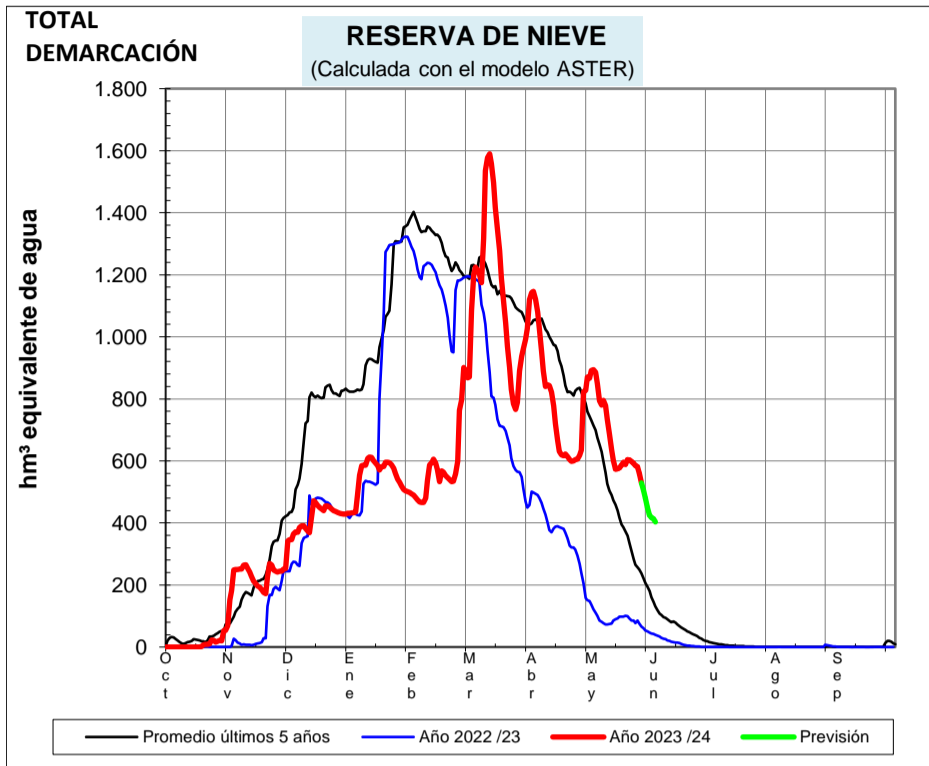


EVOLUCIÓN DE LA RESERVA DE NIEVE Y DE LAS APORTACIONES EN LAS SUBCUENCAS NIVALES DE LAS VERTIENTES CANTÁBRICA Y PIRENAICA DE LA DEMARCACIÓN HIDROGRÁFICA DEL EBRO

Fecha del informe: 26/05/2024

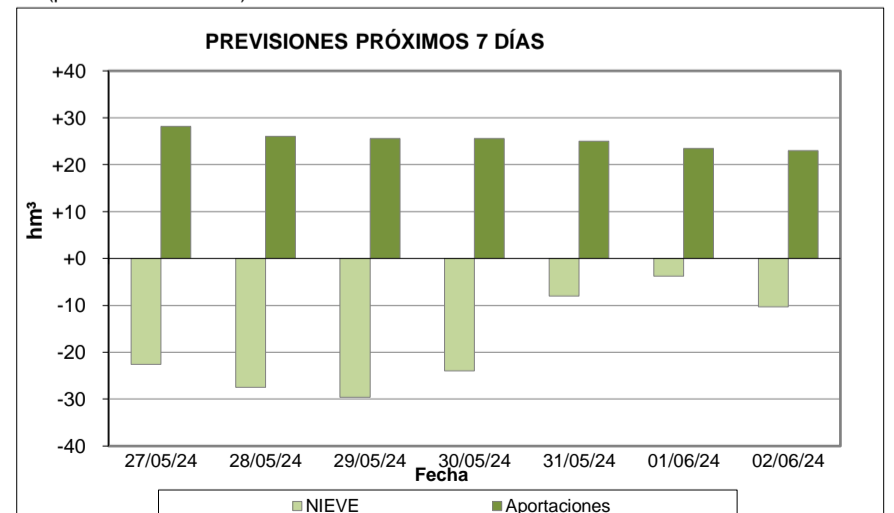
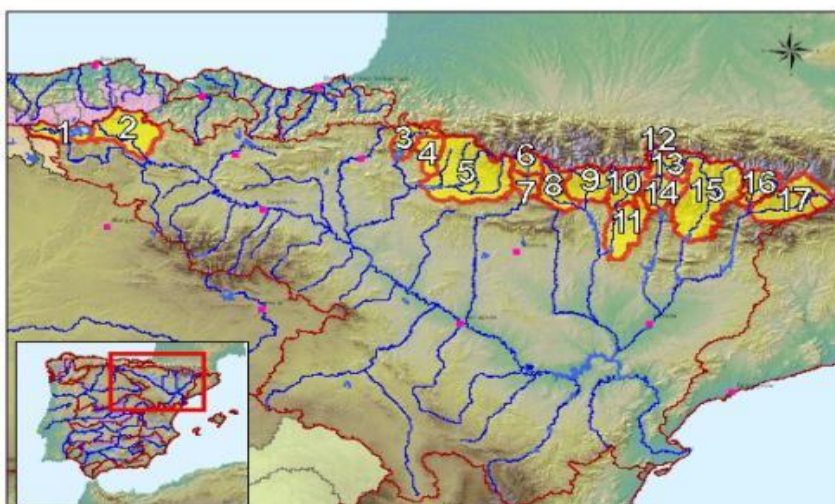


CUENCAS NIVALES			ESTADO A FECHA: 26/05/2024				<sup>(2)</sup> VARIACIONES PREVISTAS A 7 DÍAS	
Nº	Pto. de control	RESERVA DE NIEVE		APORTACIONES <sup>(1)</sup>		NIEVE	APORTACIÓN	
		(hm³)	Comparativa <sup>(3)</sup>	(hm³)	Comparativa <sup>(3)</sup>	(hm³)	(hm³)	
1	Embalse del Ebro	0,0	Normal	167,6	Baja	+0,0	+0,5	
2	Nela en Trespaderne	0,0	Normal	363,5	Baja	+0,0	+4,7	
3	Irati en Itoiz	0,0	Normal	546,0	Máxima 5 años	+0,0	+4,8	
4	Salazar en Aspuz	0,0	Normal	274,7	Máxima 5 años	+0,0	+1,3	
5	Aragón en E. de Yesa	31,0	Muy alta	1.477,7	Máxima 5 años	-7,5	+14,6	
6	Gállego en E. de Búbal	81,6	Máxima 5 años	405,2	Máxima 5 años	-17,6	+10,8	
7	Gállego en Sabiñánigo	15,6	Máxima 5 años	639,3	Máxima 5 años	-2,5	+5,2	
8	Ara en Boltaña	71,2	Máxima 5 años	463,7	Muy alta	-11,8	+8,5	
9	Cinca en Escalona	86,0	Máxima 5 años	844,5	Máxima 5 años	-26,5	+20,7	
10	Ésera en Campo	84,3	Máxima 5 años	308,3	Máxima 5 años	-12,8	+9,7	
11	Ésera en Emb. Barasona	9,2	Muy alta	566,1	Muy alta	-3,1	+13,4	
12	Garona en Bossòst	14,2	Normal	211,5	Baja	-2,2	+9,8	
13	Garona en Torán	0,2	Baja	49,5	Normal	+0,0	+1,6	
14	N. Ribagorzana Pont de Suert	71,8	Muy alta	366,9	Muy alta	-10,8	+13,6	
15	Pallaresa en E. de Talárn	21,8	Alta	665,2	Muy alta	-11,7	+34,8	
16	Valira en Seo D'Urgel	29,6	Alta	180,4	Muy alta	-14,8	+10,6	
17	Segre en Seo D'Urgel	12,4	Alta	181,7	Baja	-4,4	+12,0	
TOTALES	Total cuenca del Ebro (Pirineo + C. Cantábrica):		514,5	Alta	7.450,7	Alta	-123,5	+165,3
	Total cuenca del Garona (hasta frontera Francia):		14,4	Normal	261,0	Baja	-2,2	+11,4
	Total Demarcación (Cuenca del Ebro + Garona):		528,9	Alta	7.711,7	Alta	-125,6	+176,7
Agrupado por ríos	Cabecera del Ebro y Nela (1+2):		0,0	Normal	531,1	Baja	+0,0	+5,2
	Aragón, Irati y Salazar (3+4+5):		31,0	Alta	2.298,3	Máxima 5 años	-7,5	+20,8
	Gállego (6+7)		97,2	Máxima 5 años	1.044,5	Máxima 5 años	-20,1	+15,9
	Ara, Cinca y Ésera (8+9+10+11):		250,7	Muy alta	2.182,5	Muy alta	-54,2	+52,3
	Garona hasta frontera con Francia (12+13):		14,4	Normal	261,0	Baja	-2,2	+11,4
	N. Ribagorzana hasta Pont de Suert (14):		71,8	Muy alta	366,9	Muy alta	-10,8	+13,6
	N. Pallaresa hasta E. de Talárn (15):		21,8	Alta	665,2	Muy alta	-11,7	+34,8
	Segre aguas abajo de Seo D'Urgel (16+17):		42,1	Alta	362,1	Normal	-19,2	+22,6

(1) Las Aportaciones son el volumen total de agua que ha llegado a los embalses o puntos de cierre de las cuencas nivales desde el inicio del año hidrológico (1 de octubre)

(2) Obtenida a partir de las previsiones HRES.IFS (ECMWF)

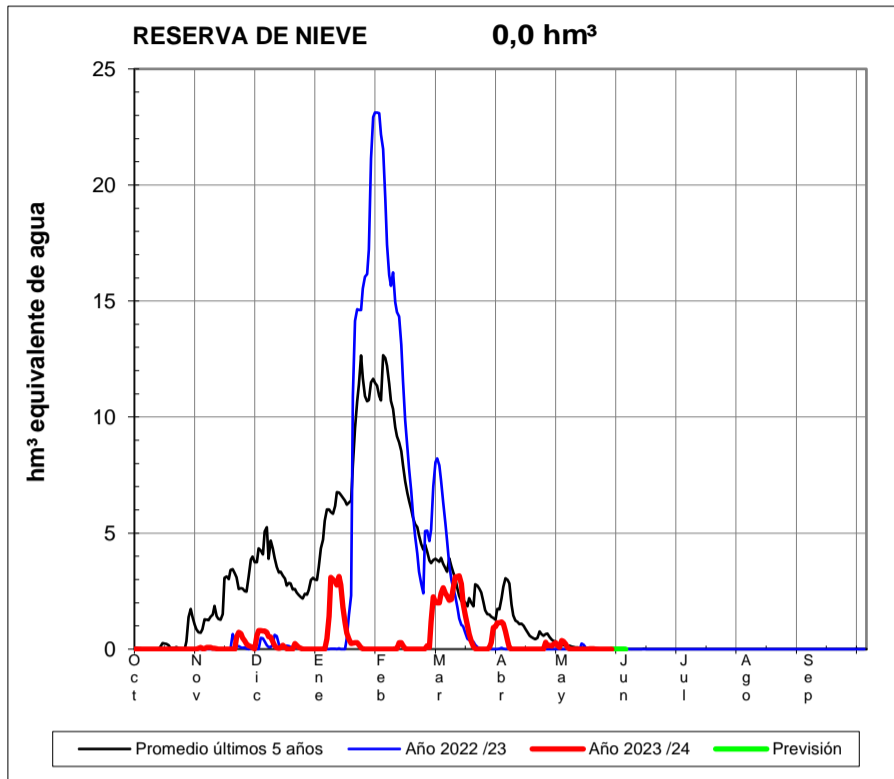
(3) Valoración del dato actual respecto de las mismas fechas de los 5 años anteriores (percentil estadístico)



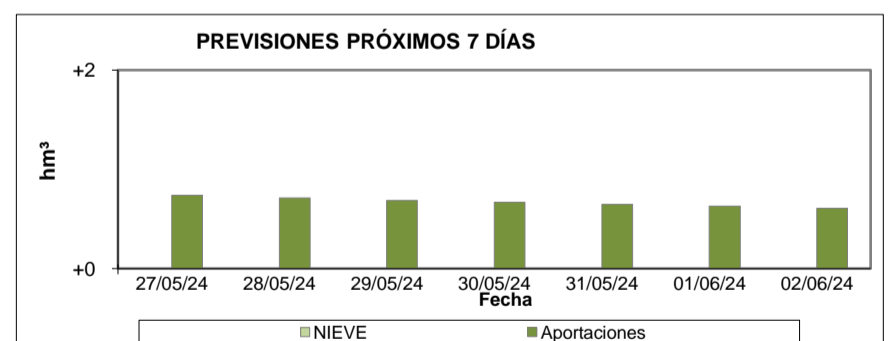
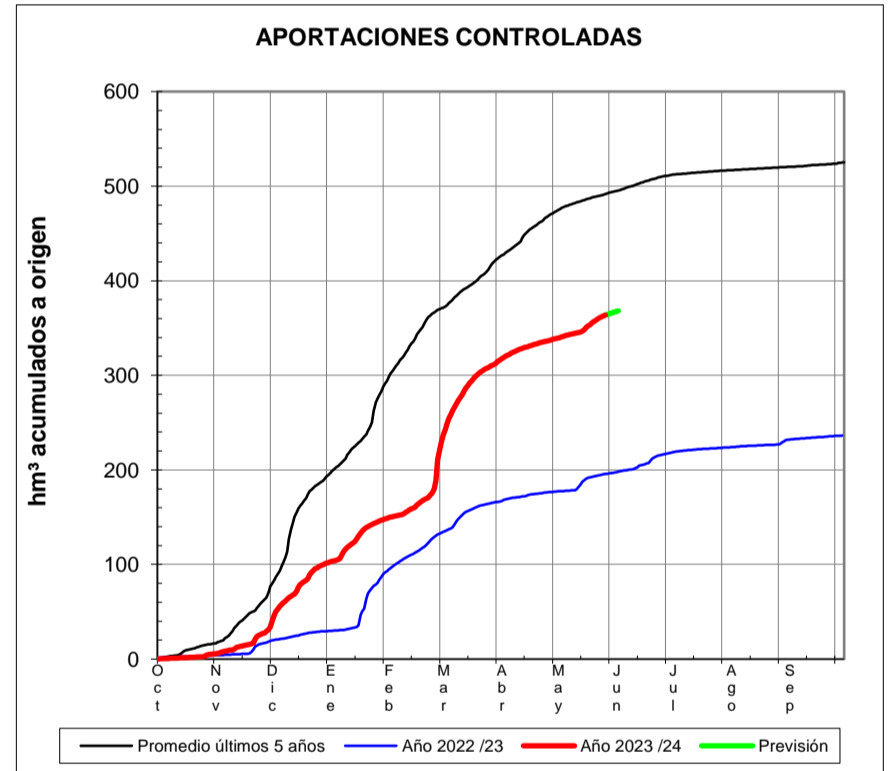
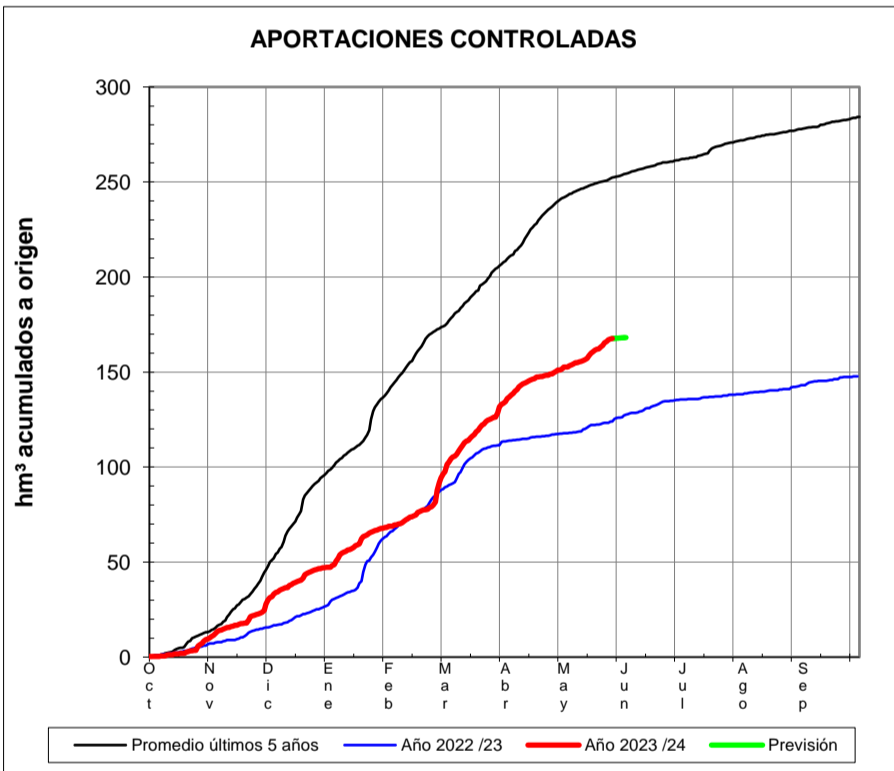
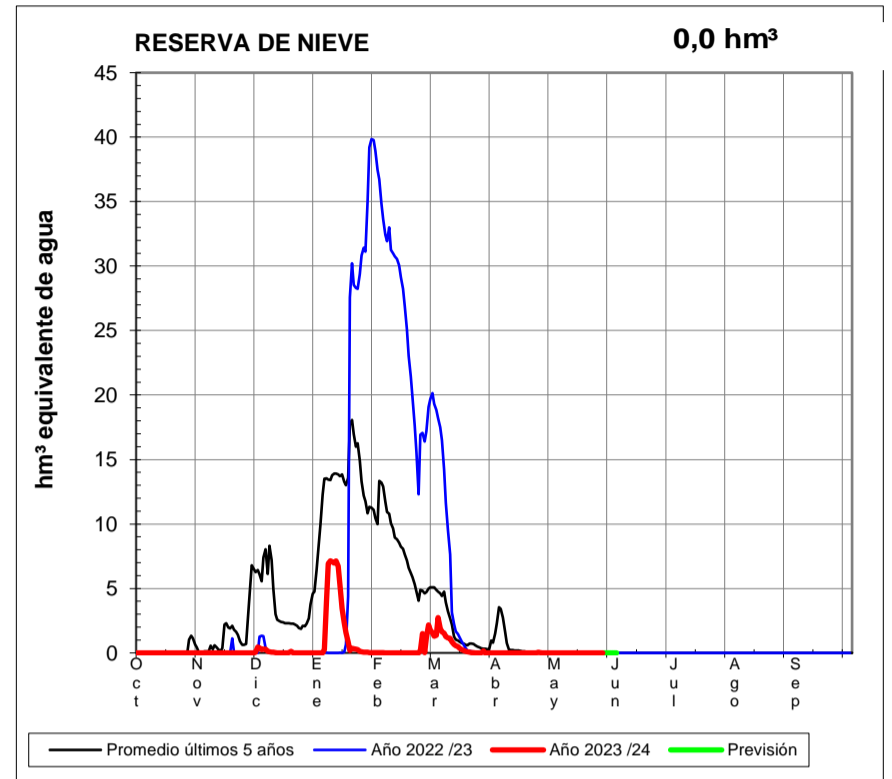
EVOLUCIÓN DE LA RESERVA DE NIEVE Y DE LAS APORTACIONES EN LAS SUBCUENCAS NIVALES DE LAS VERTIENTES CANTÁBRICA Y PIRENAICA DE LA DEMARCACIÓN HIDROGRÁFICA DEL EBRO

Fecha del informe: 26/05/2024

EBRO EN E. DEL EBRO



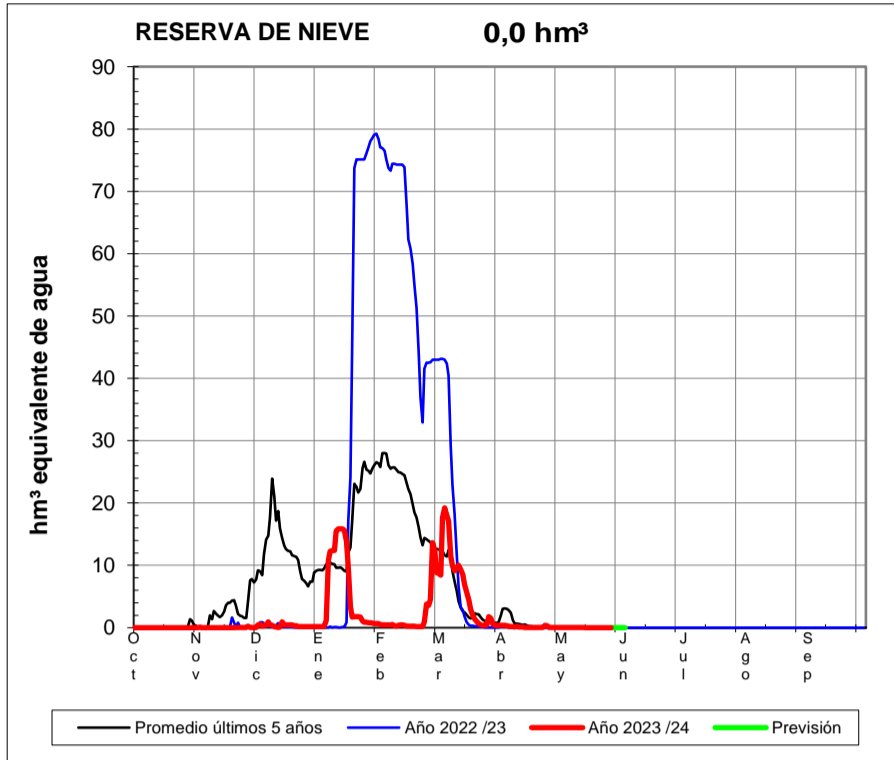
NELA EN TRASPADERNE



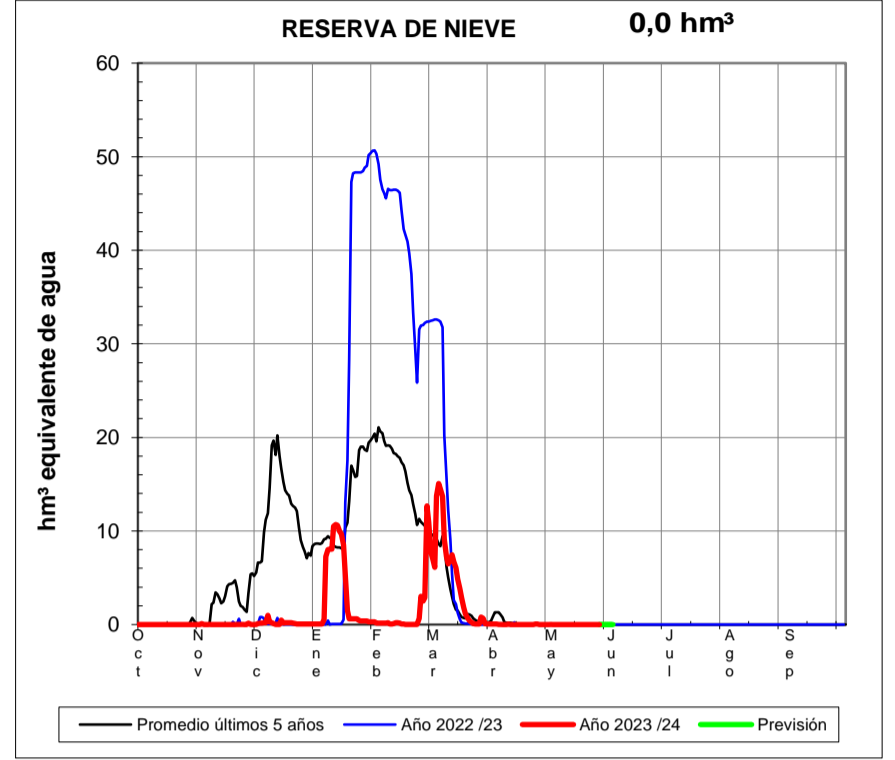
EVOLUCIÓN DE LA RESERVA DE NIEVE Y DE LAS APORTACIONES EN LAS SUBCUENCAS NIVALES DE LAS VERTIENTES CANTÁBRICA Y PIRENAICA DE LA DEMARCACIÓN HIDROGRÁFICA DEL EBRO

Fecha del informe: 26/05/2024

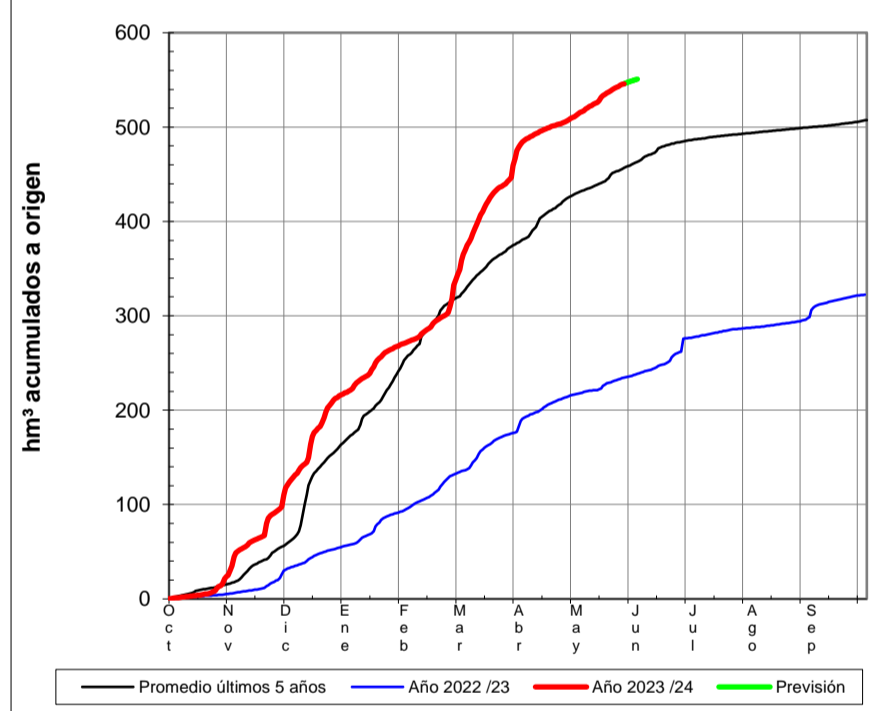
IRATI EN ITOIZ



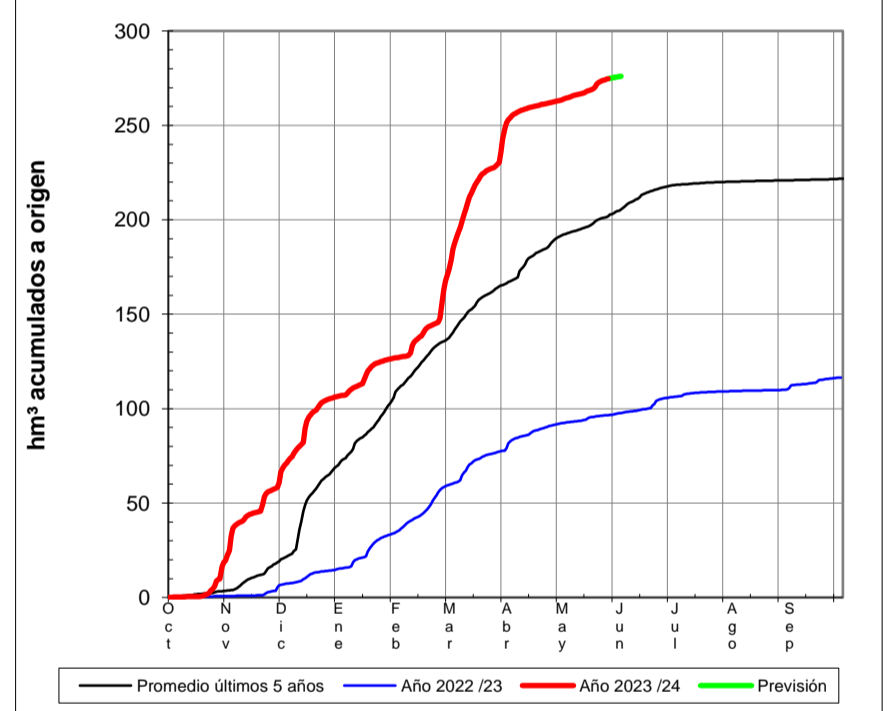
SALAZAR EN ASPURZ



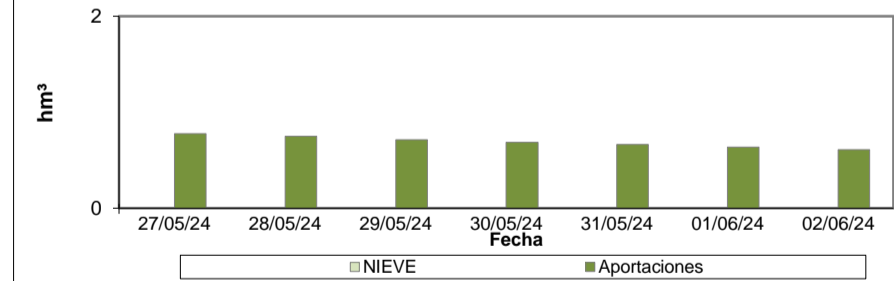
APORTACIONES CONTROLADAS



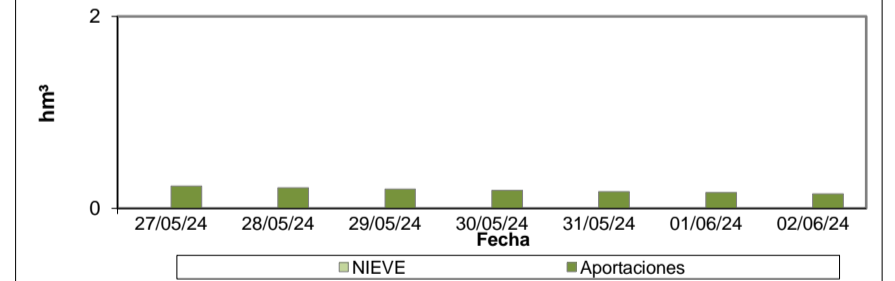
APORTACIONES CONTROLADAS



PREVISIONES PRÓXIMOS 7 DÍAS



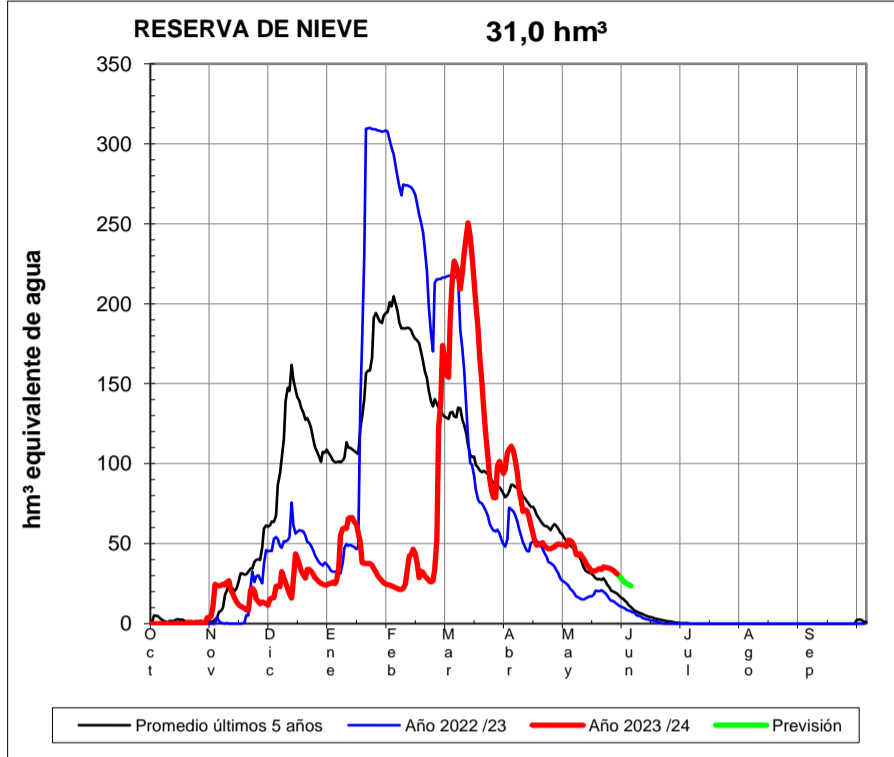
PREVISIONES PRÓXIMOS 7 DÍAS



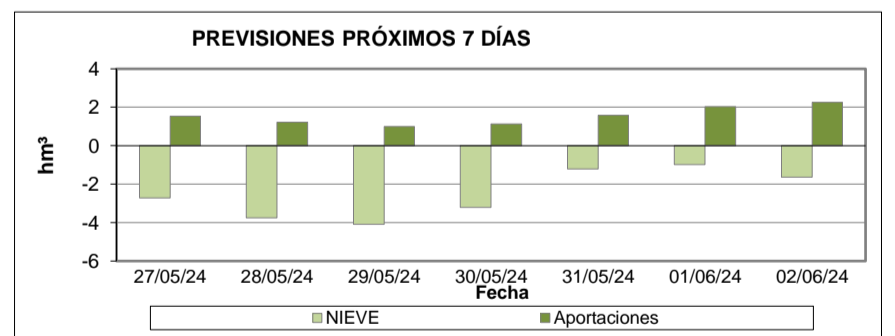
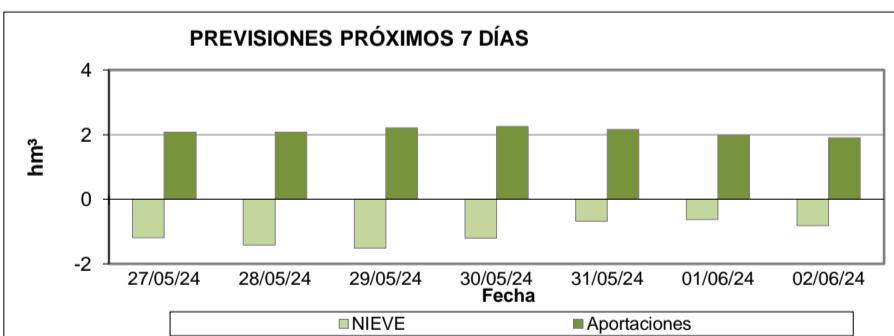
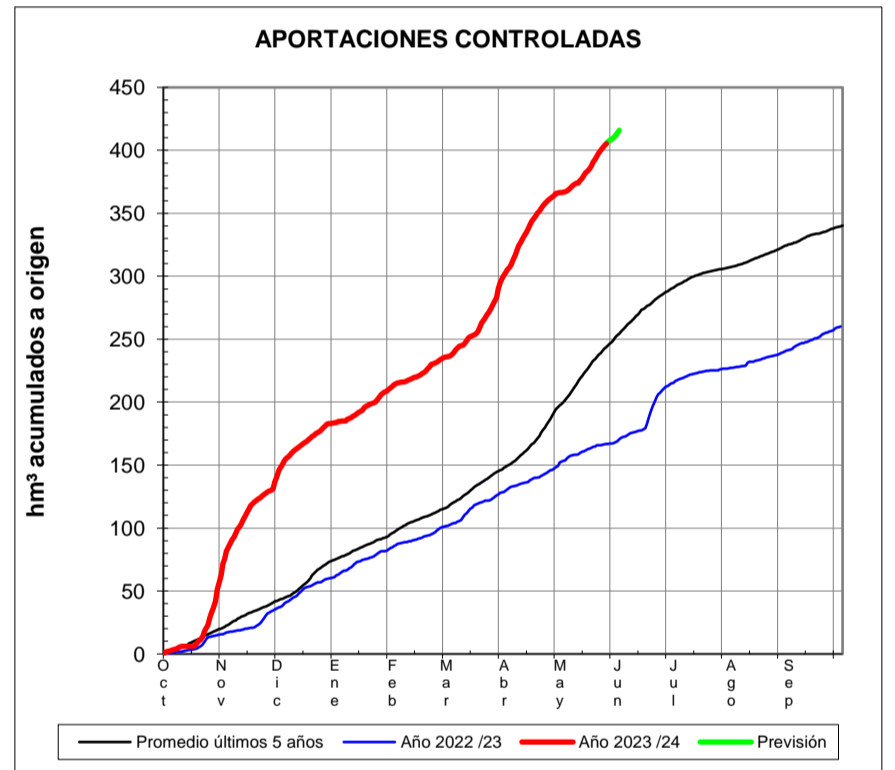
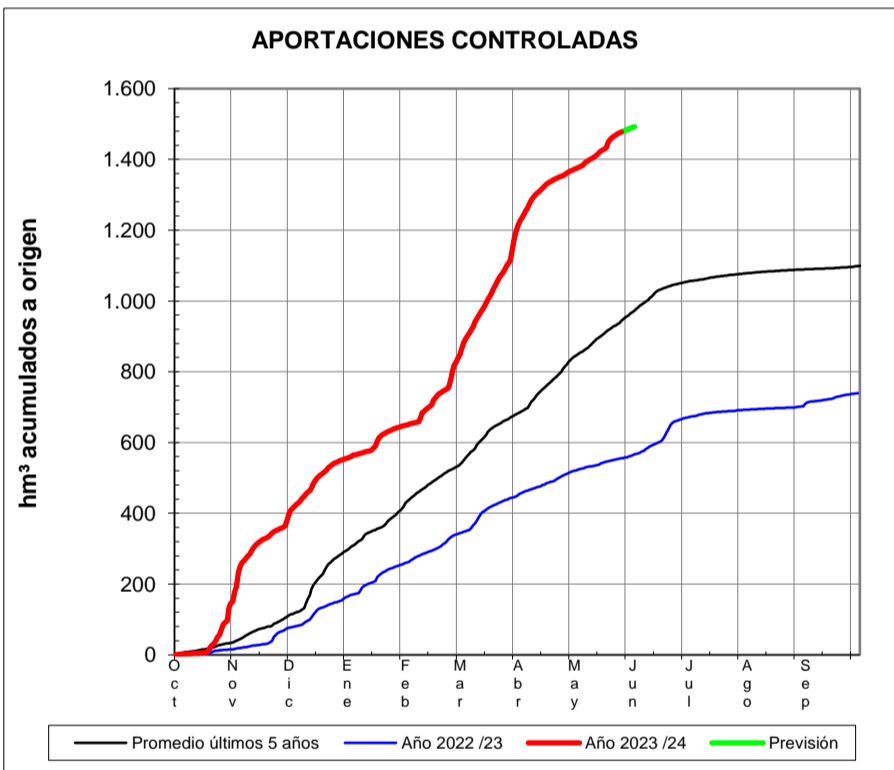
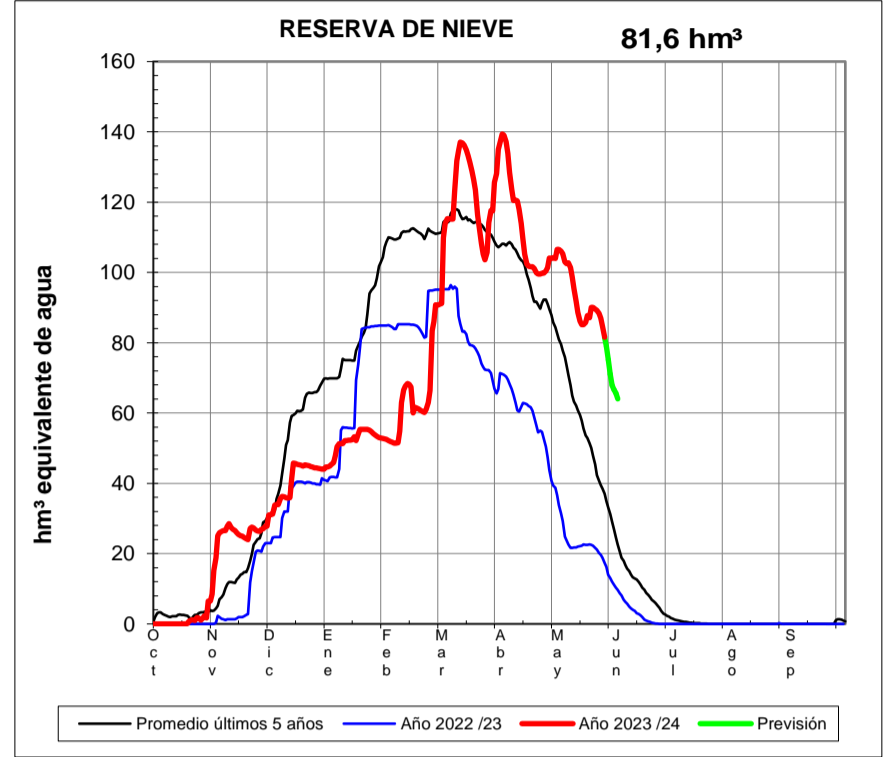
EVOLUCIÓN DE LA RESERVA DE NIEVE Y DE LAS APORTACIONES EN LAS SUBCUENCAS NIVALES DE LAS VERTIENTES CANTÁBRICA Y PIRENAICA DE LA DEMARCACIÓN HIDROGRÁFICA DEL EBRO

Fecha del informe: 26/05/2024

ARAGÓN EN E. DE YESA



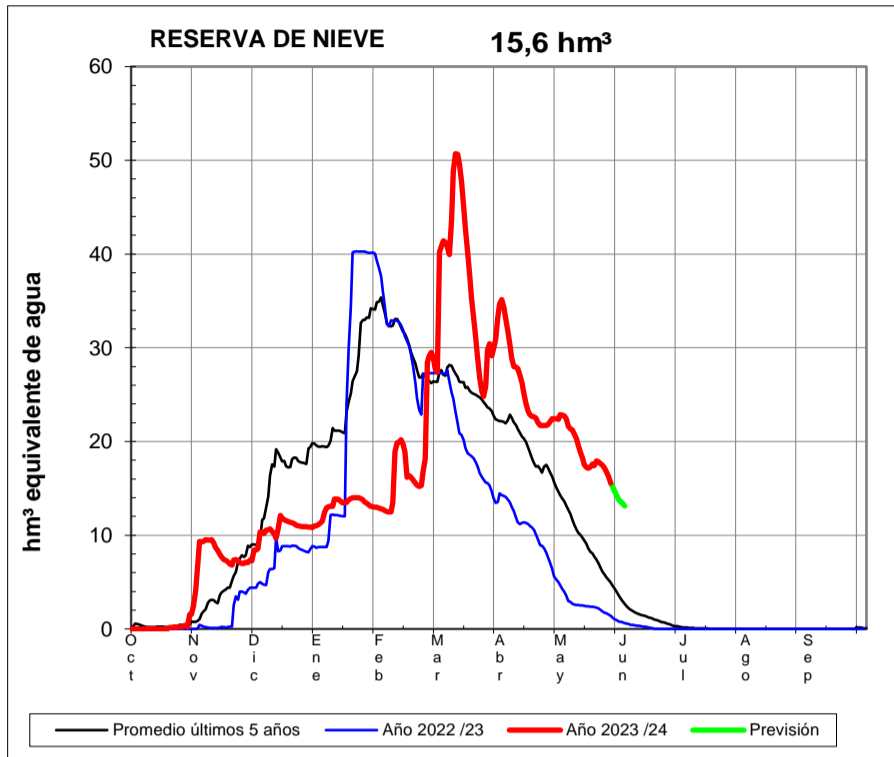
GÁLLEGO EN E. DE BÚBAL



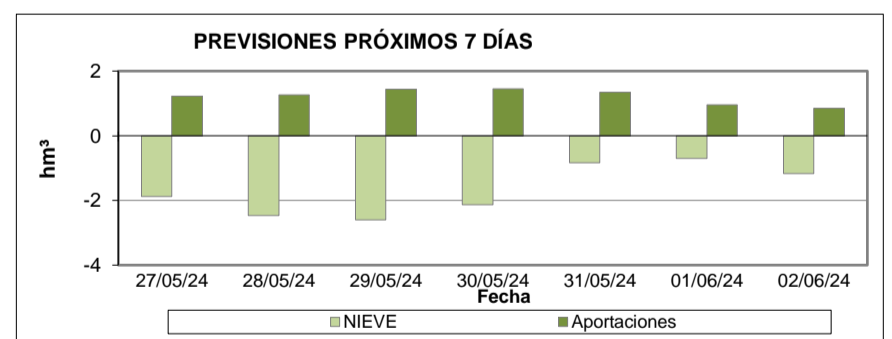
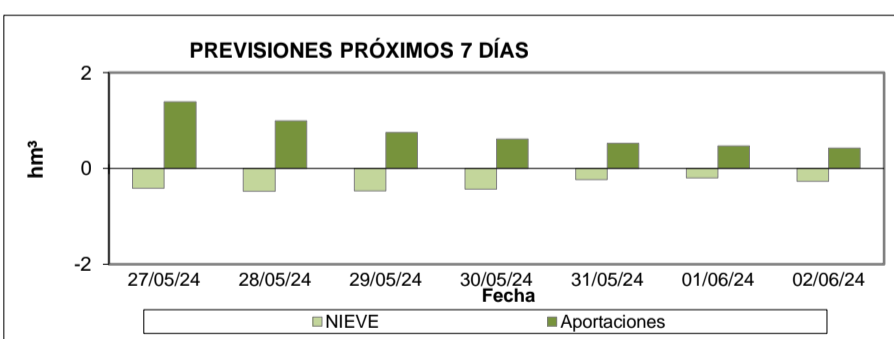
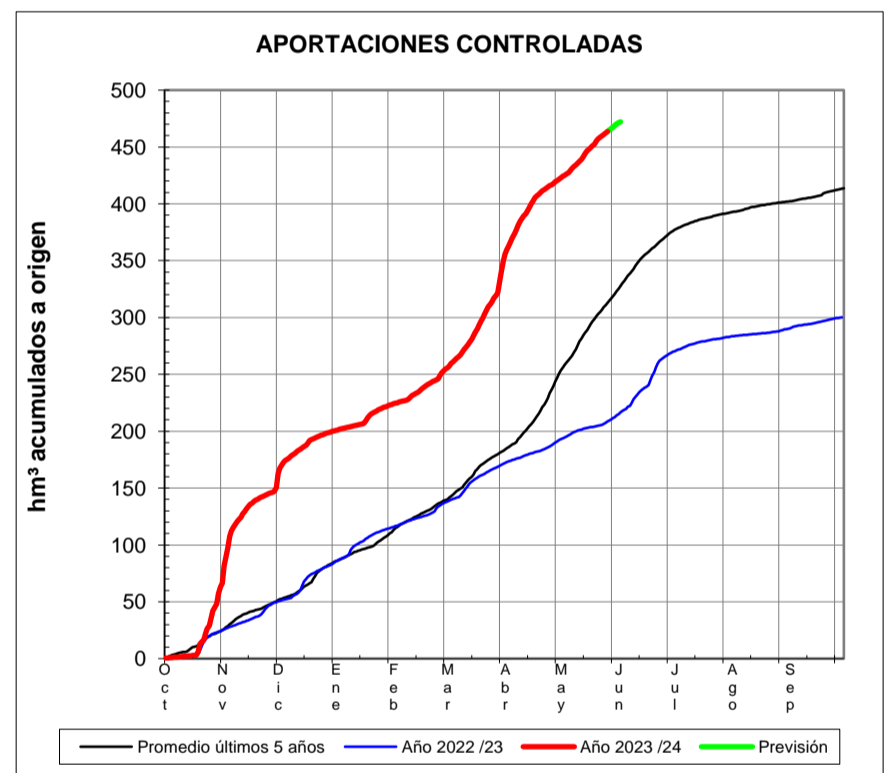
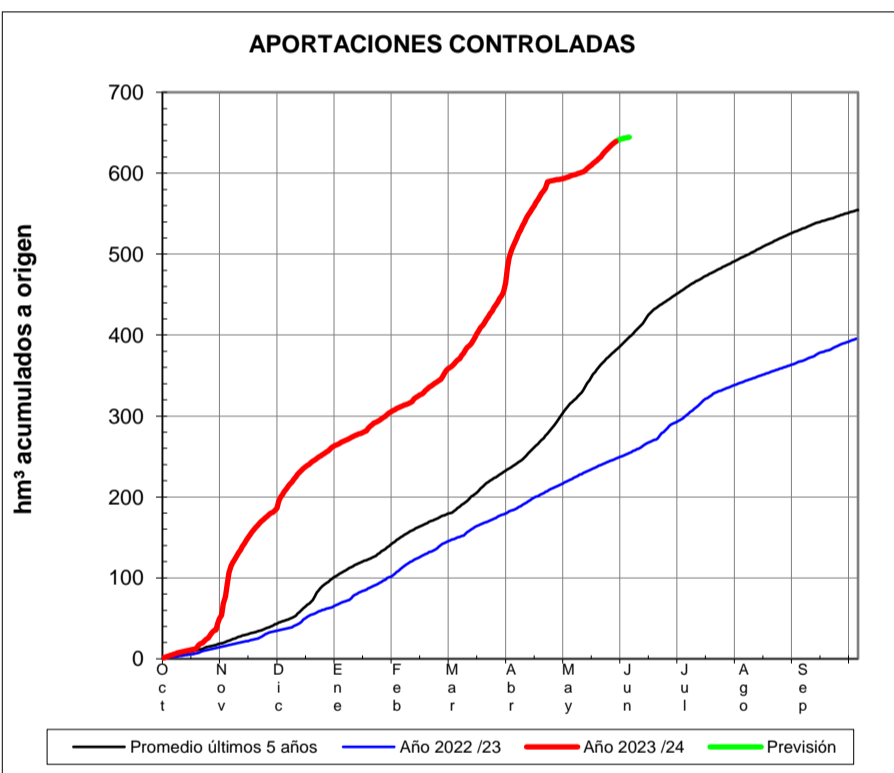
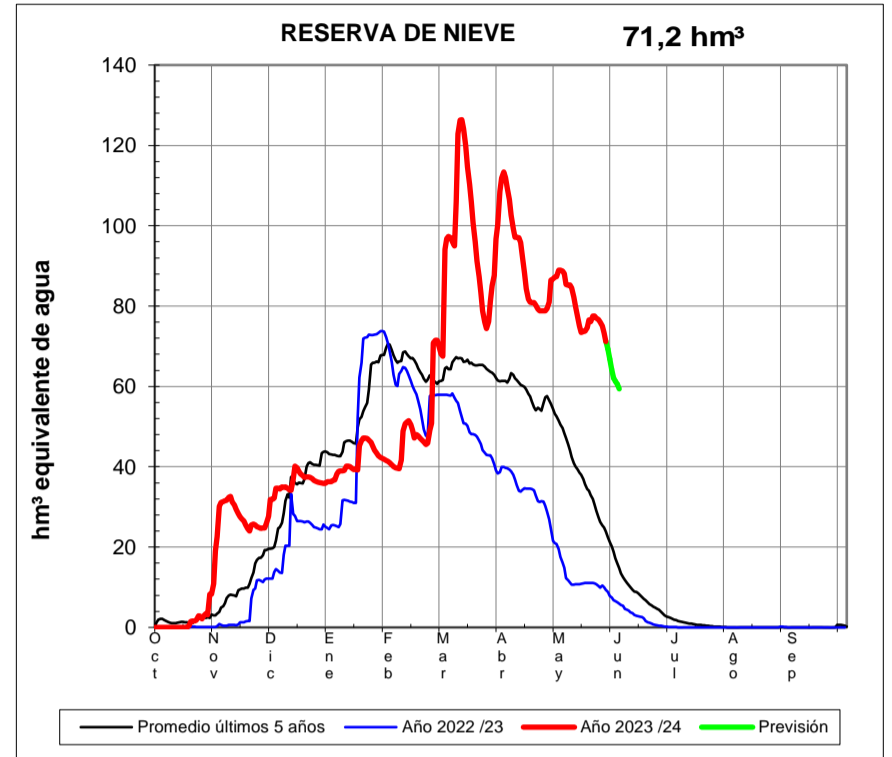
EVOLUCIÓN DE LA RESERVA DE NIEVE Y DE LAS APORTACIONES EN LAS SUBCUENCAS NIVALES DE LAS VERTIENTES CANTÁBRICA Y PIRENAICA DE LA DEMARCACIÓN HIDROGRÁFICA DEL EBRO

Fecha del informe: 26/05/2024

GÁLLEGO EN SABIÑÁNIGO



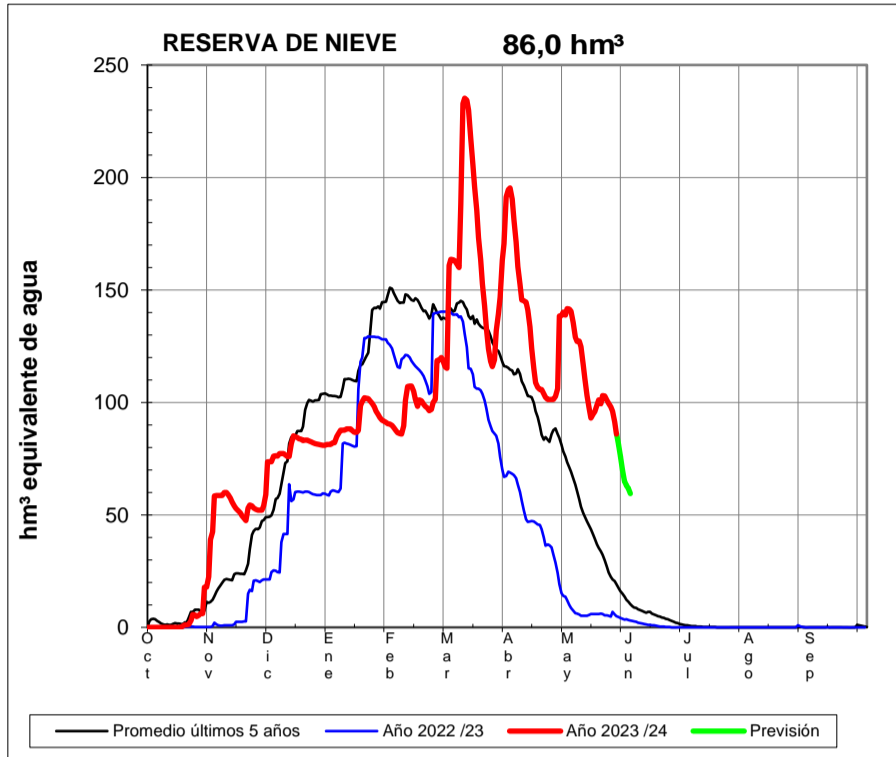
ARA EN BOLTAÑA



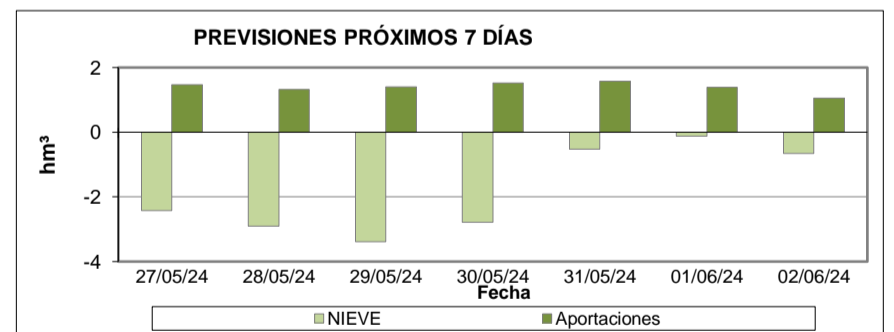
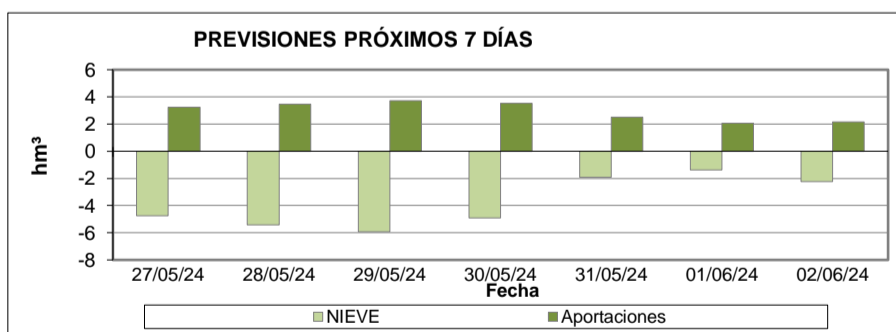
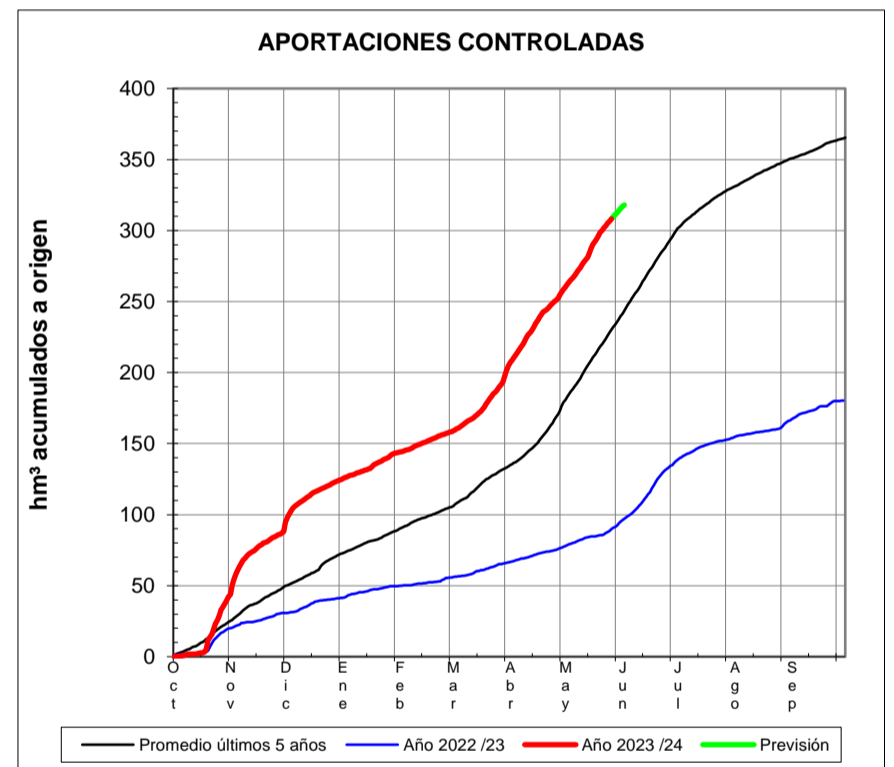
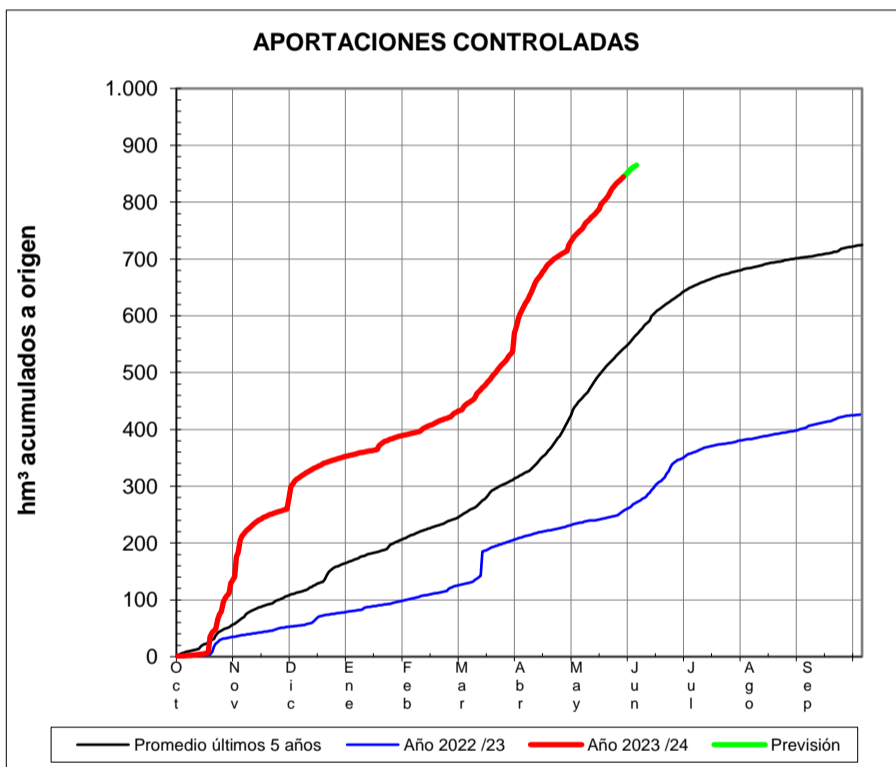
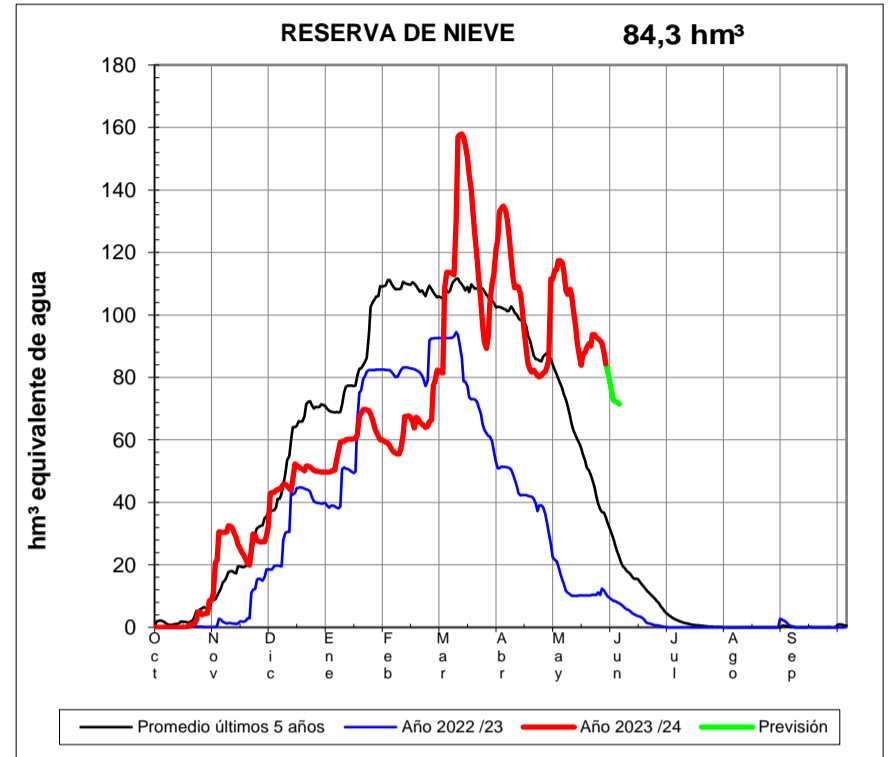
EVOLUCIÓN DE LA RESERVA DE NIEVE Y DE LAS APORTACIONES EN LAS SUBCUENCAS NIVALES DE LAS VERTIENTES CANTÁBRICA Y PIRENAICA DE LA DEMARCACIÓN HIDROGRÁFICA DEL EBRO

Fecha del informe: 26/05/2024

CINCA EN E. DE ESCALONA



ÉSERA EN CAMPO

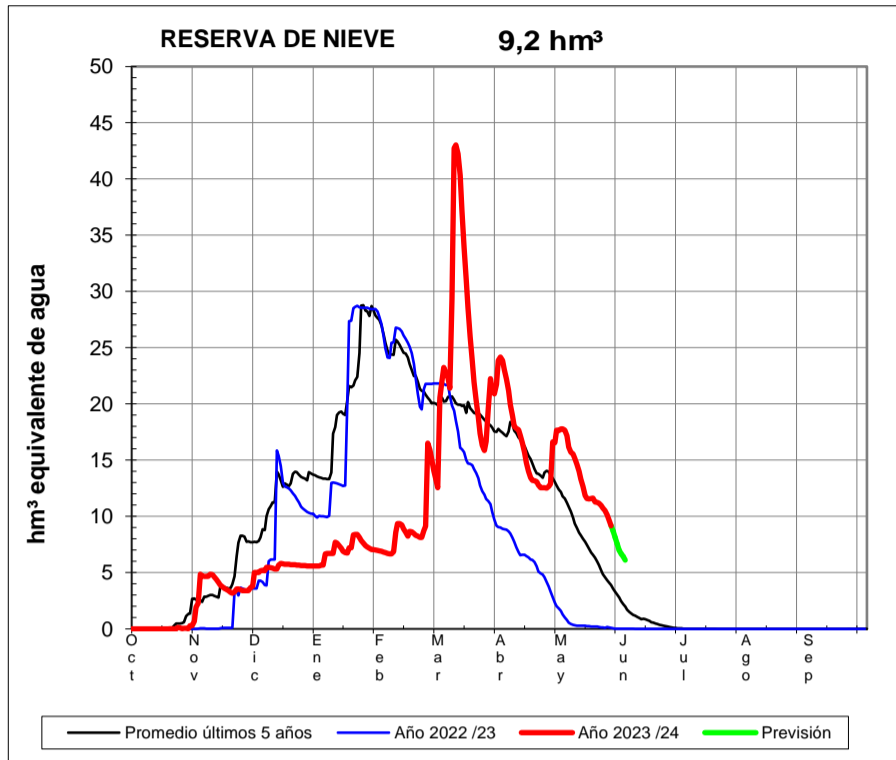




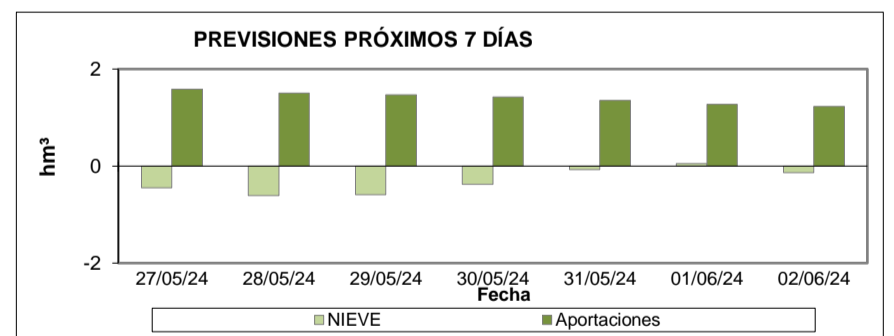
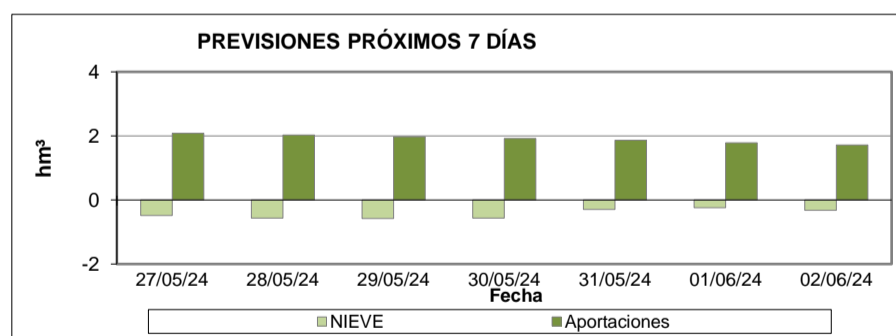
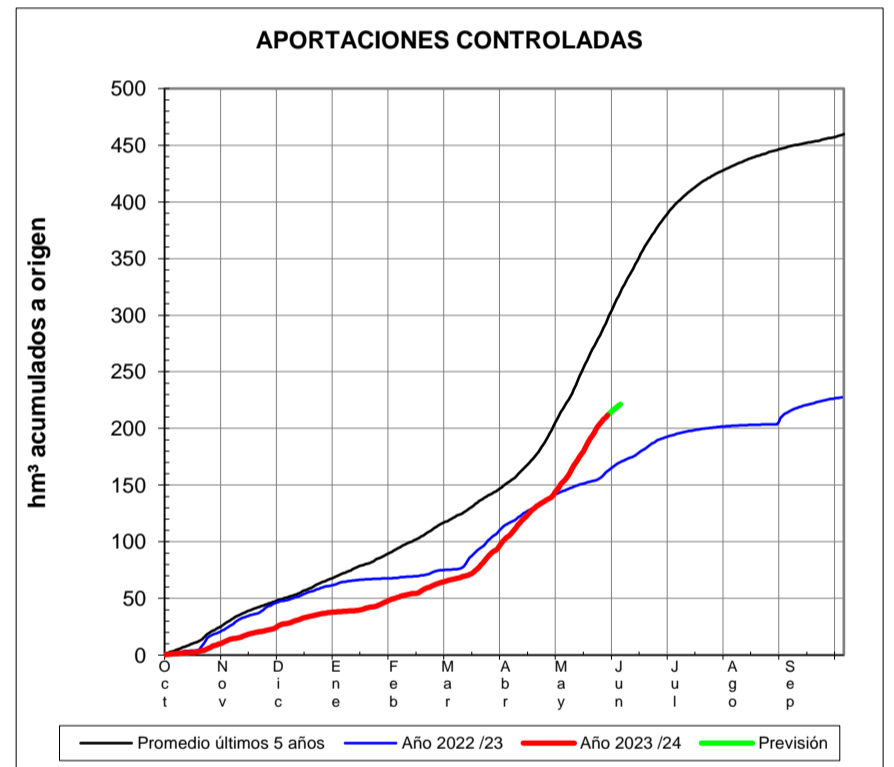
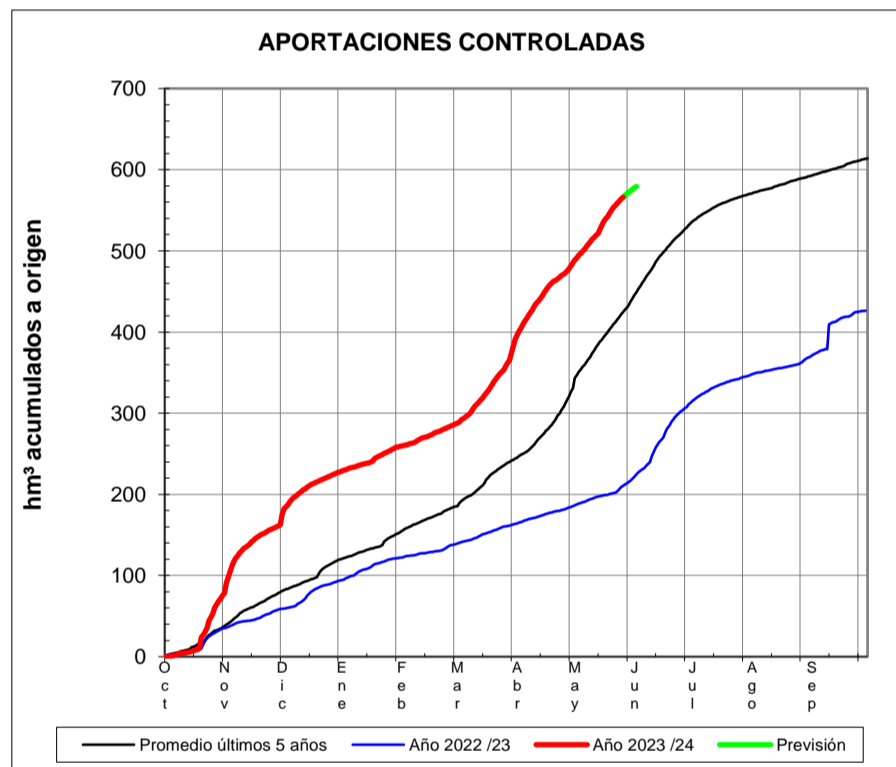
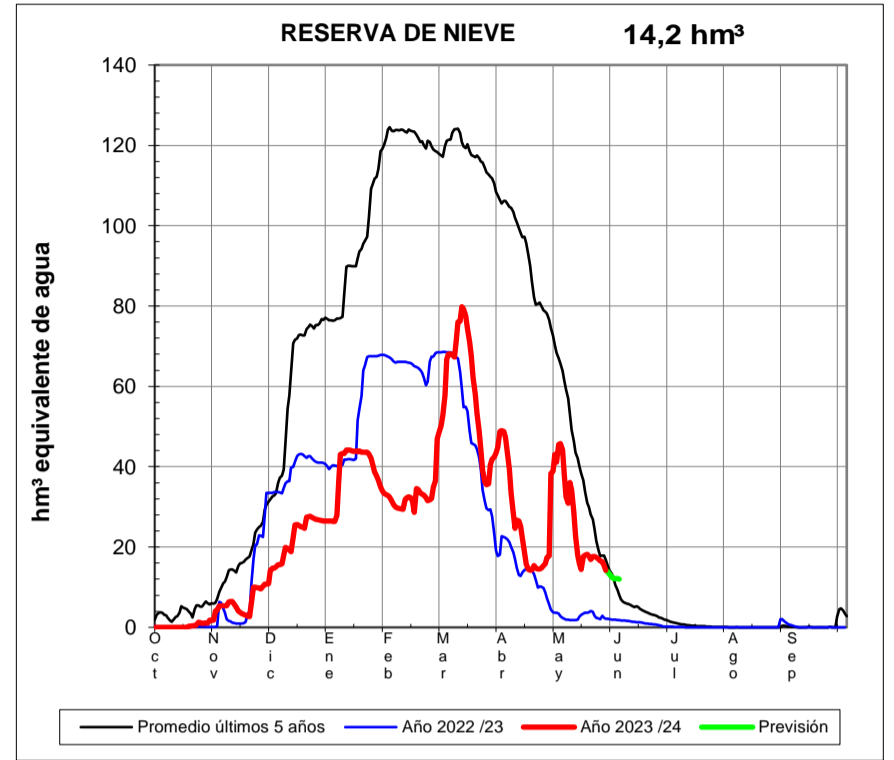
EVOLUCIÓN DE LA RESERVA DE NIEVE Y DE LAS APORTACIONES EN LAS SUBCUENCAS NIVALES DE LAS VERTIENTES CANTÁBRICA Y PIRENAICA DE LA DEMARCACIÓN HIDROGRÁFICA DEL EBRO

Fecha del informe: 26/05/2024

ÉSERA EN E. DE BARASONA



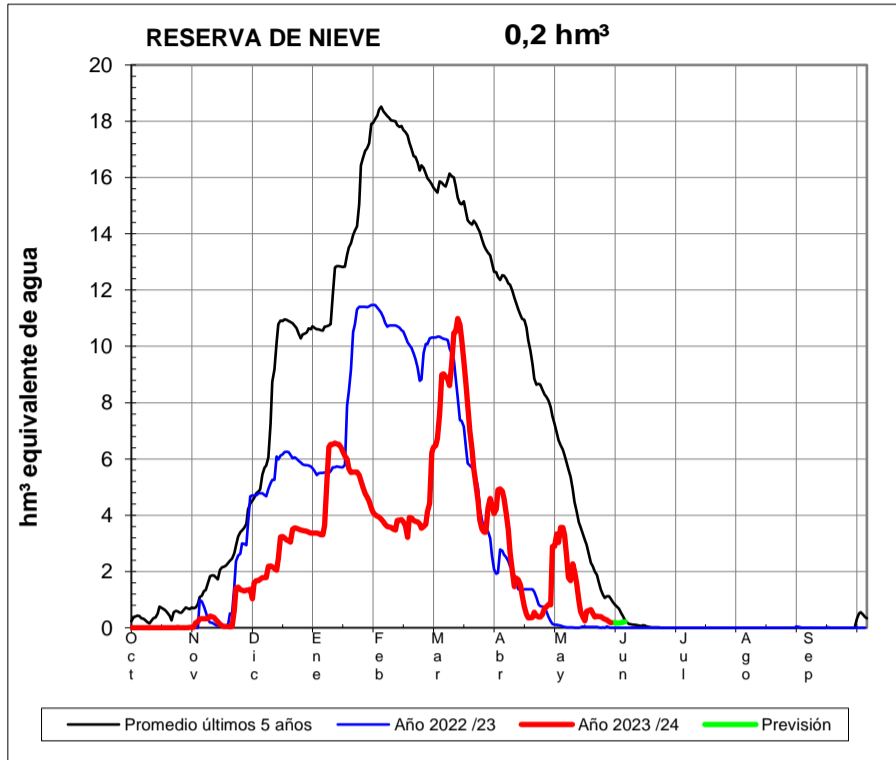
GARONA EN BOSSOST



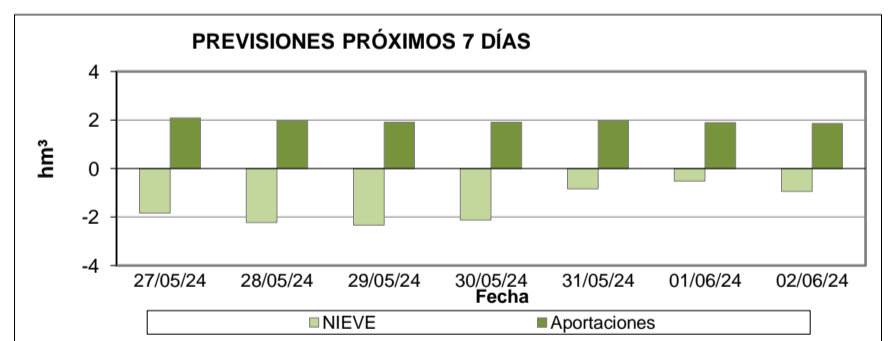
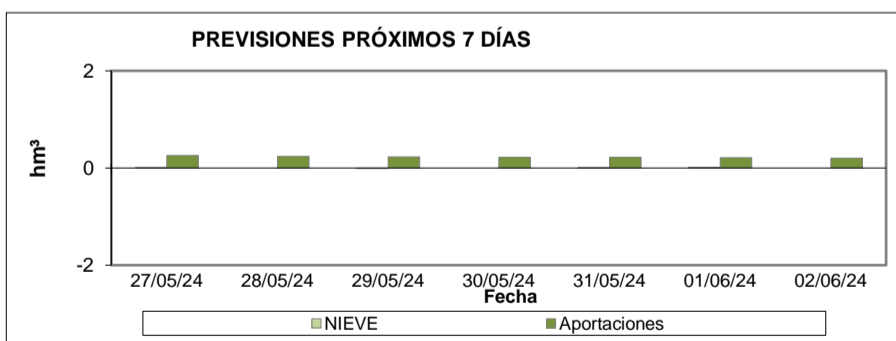
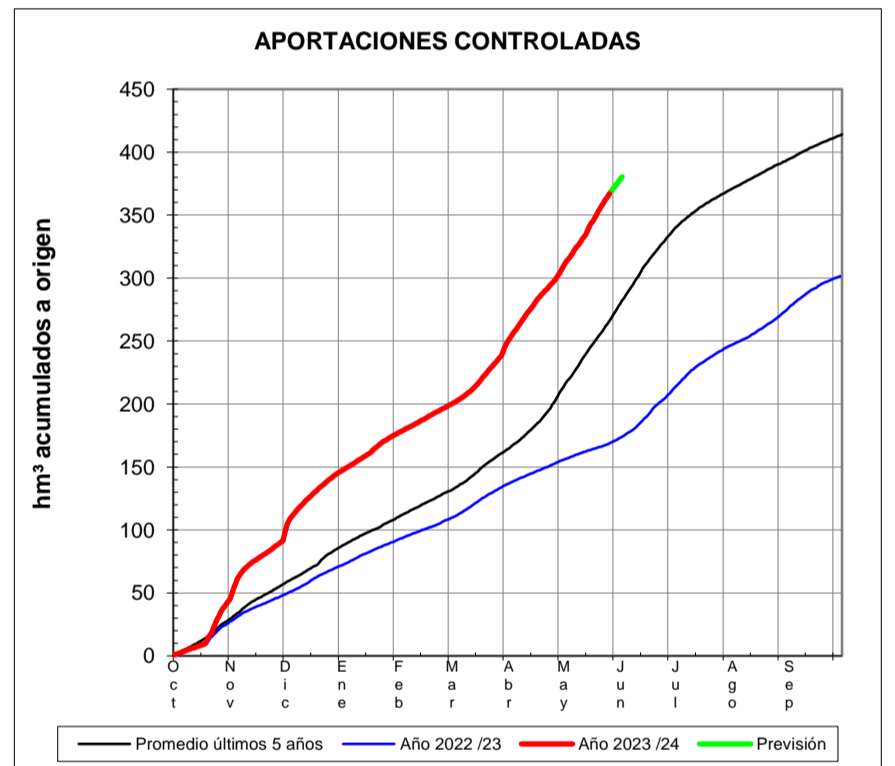
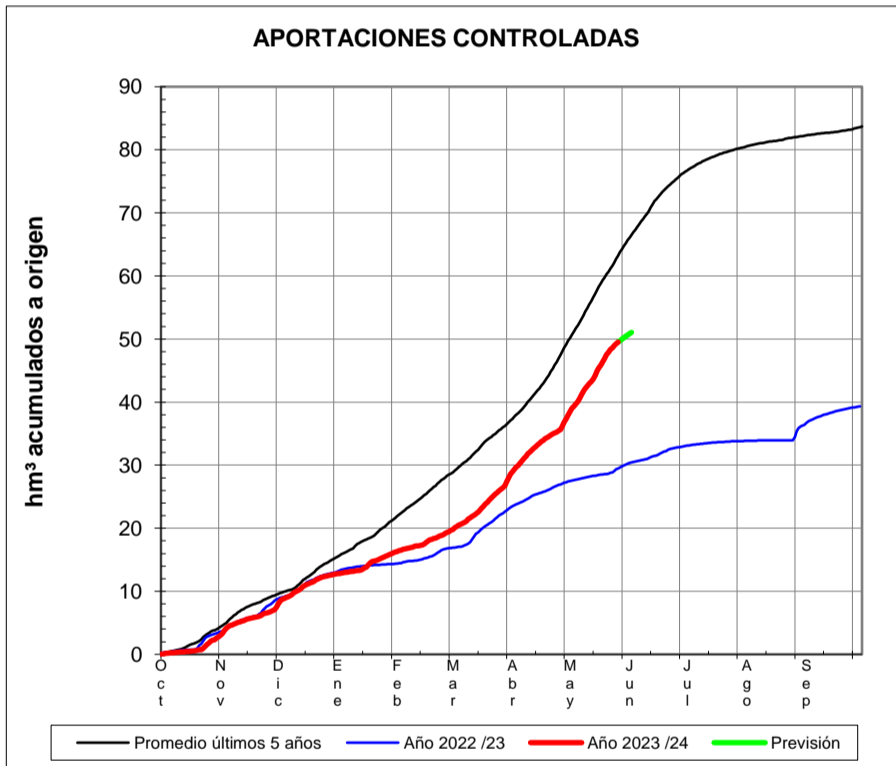
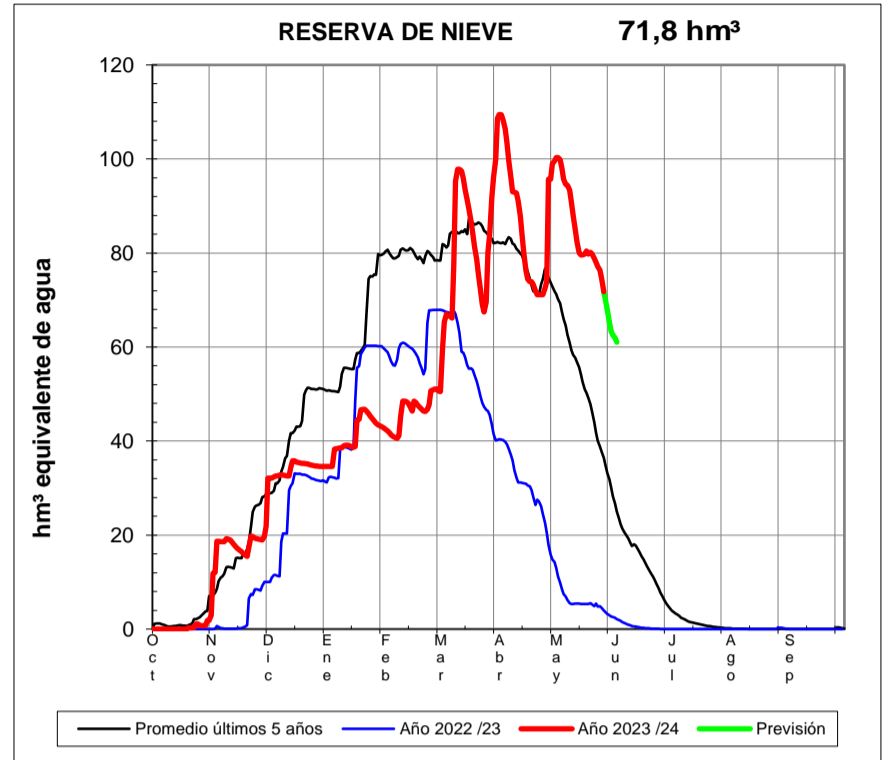
EVOLUCIÓN DE LA RESERVA DE NIEVE Y DE LAS APORTACIONES EN LAS SUBCUENCAS NIVALES DE LAS VERTIENTES CANTÁBRICA Y PIRENAICA DE LA DEMARCACIÓN HIDROGRÁFICA DEL EBRO

Fecha del informe: 26/05/2024

GARONA EN TORÁN



NOGUERA RIBAGORZANA EN PONT DE SUERT

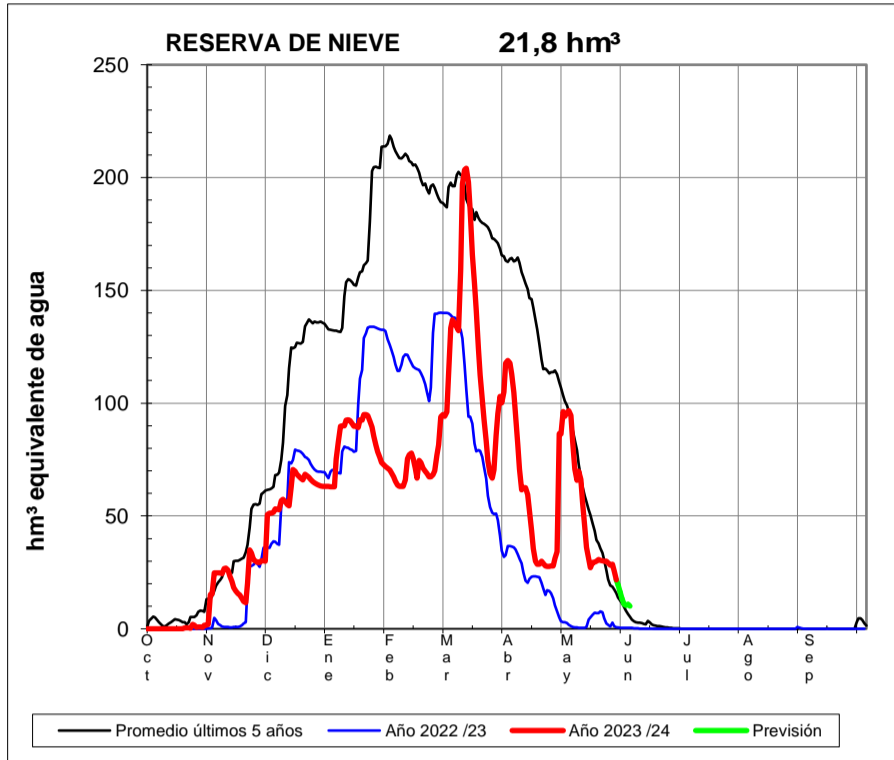




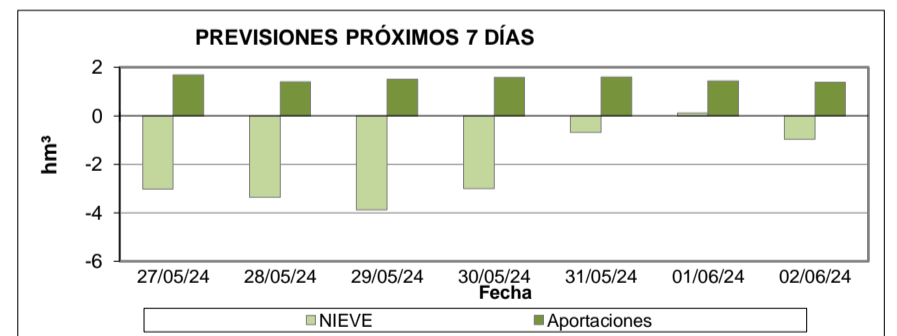
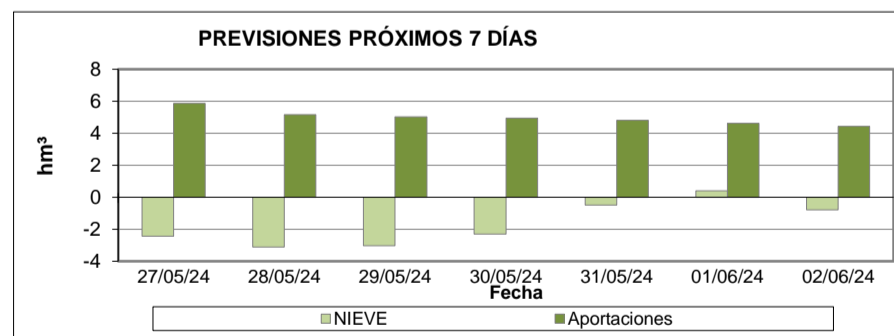
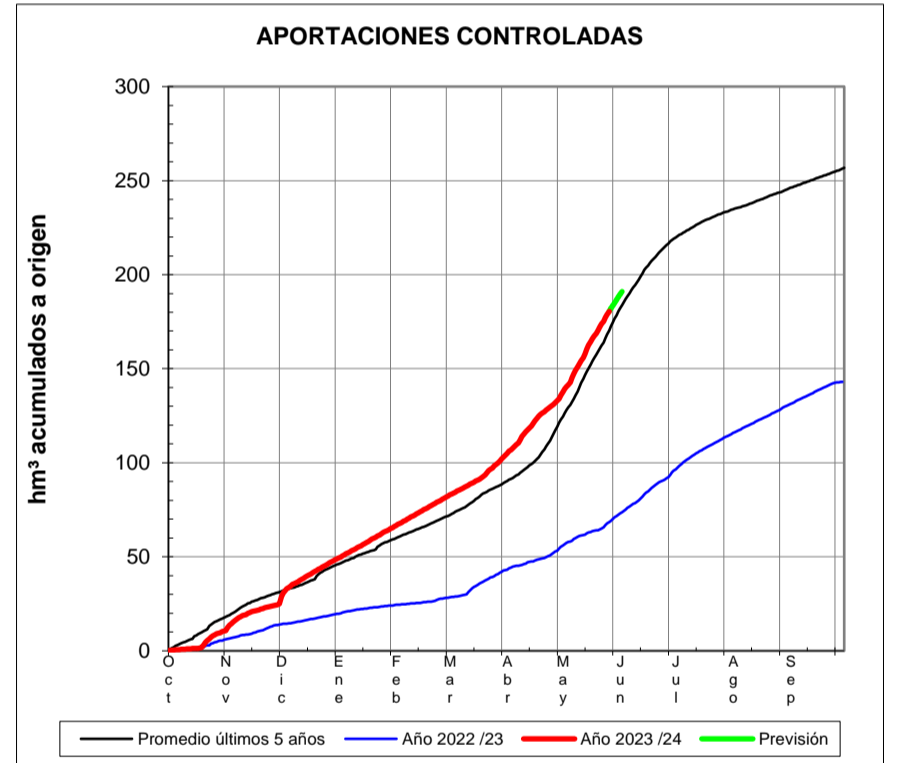
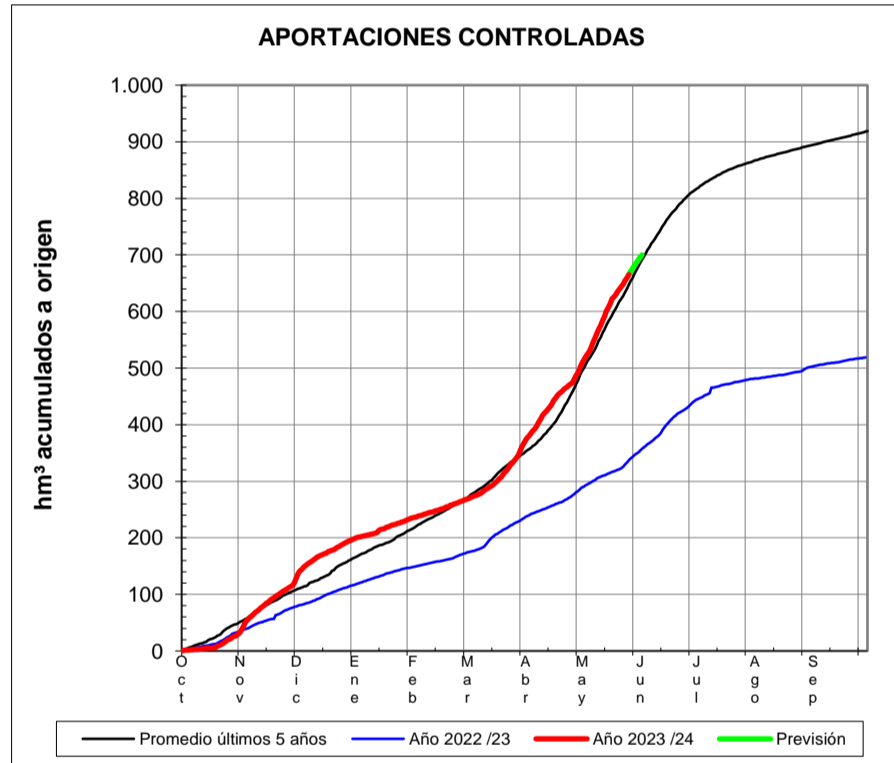
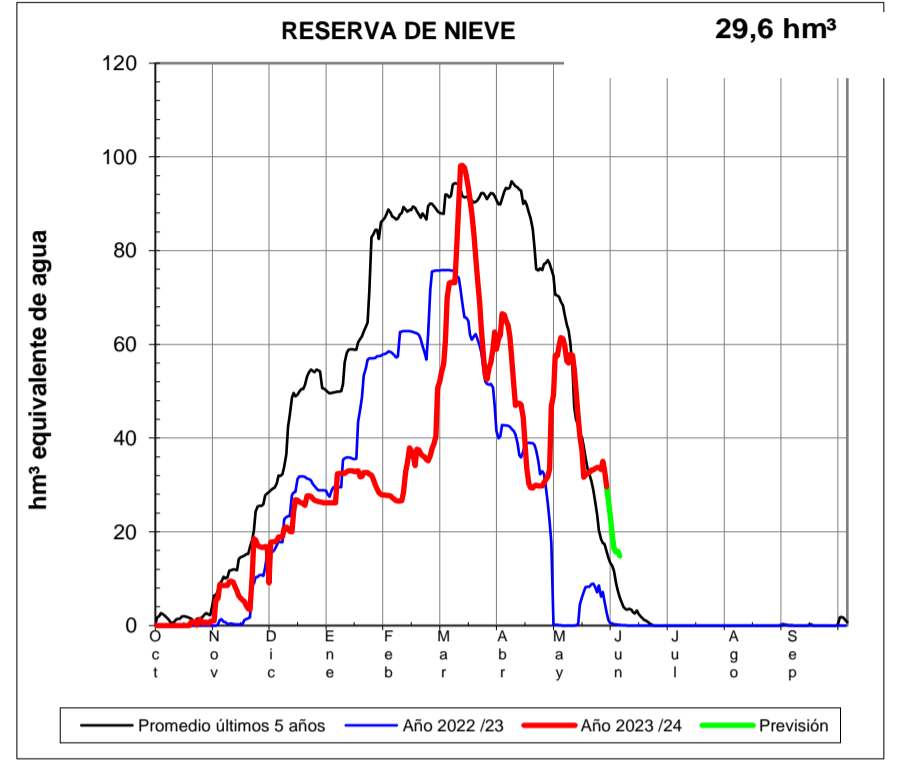
EVOLUCIÓN DE LA RESERVA DE NIEVE Y DE LAS APORTACIONES EN LAS SUBCUENCAS NIVALES DE LAS VERTIENTES CANTÁBRICA Y PIRENAICA DE LA DEMARCACIÓN HIDROGRÁFICA DEL EBRO

Fecha del informe: 26/05/2024

NOGUERA PALLARES A EN E. DE TALARN



VALIRA EN SEO D'URGEL



EVOLUCIÓN DE LA RESERVA DE NIEVE Y DE LAS APORTACIONES EN LAS SUBCUENCAS NIVALES DE LAS VERTIENTES CANTÁBRICA Y PIRENAICA DE LA DEMARCACIÓN HIDROGRÁFICA DEL EBRO

Fecha del informe: 26/05/2024

SEGRE EN SEO D'URGEL

