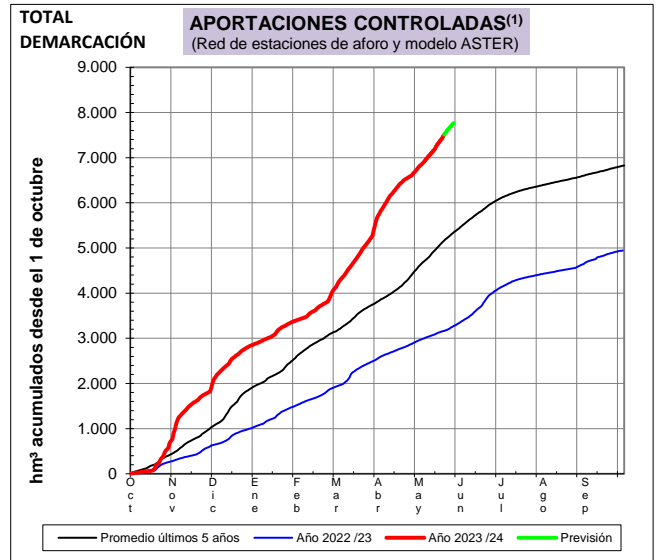
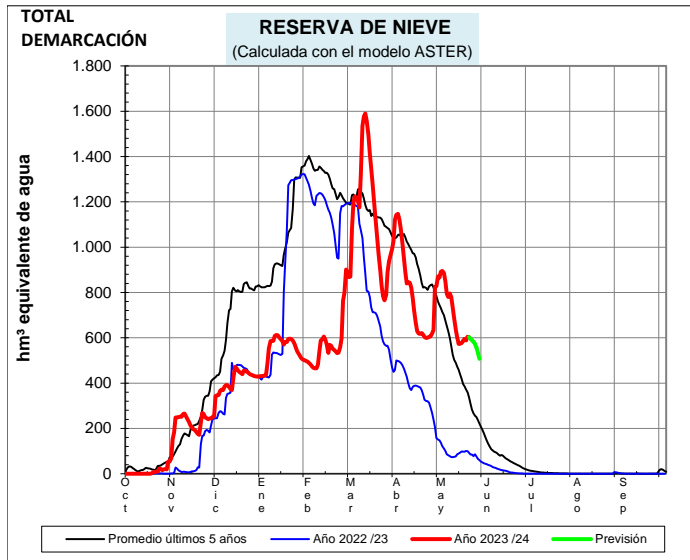




EVOLUCIÓN DE LA RESERVA DE NIEVE Y DE LAS APORTACIONES EN LAS SUBCUENCAS NIVALES DE LAS VERTIENTES CANTÁBRICA Y PIRENAICA DE LA DEMARCACIÓN HIDROGRÁFICA DEL EBRO

Fecha del informe: 20/05/2024

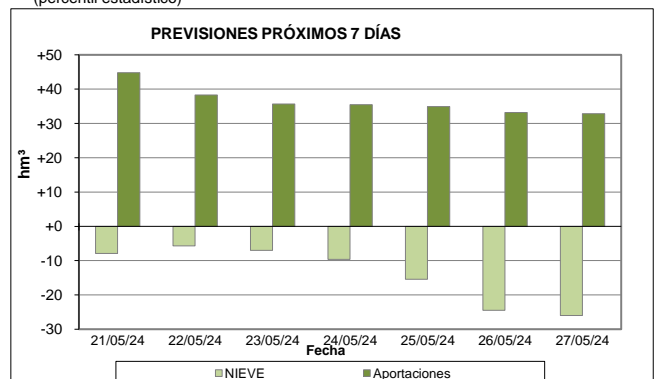
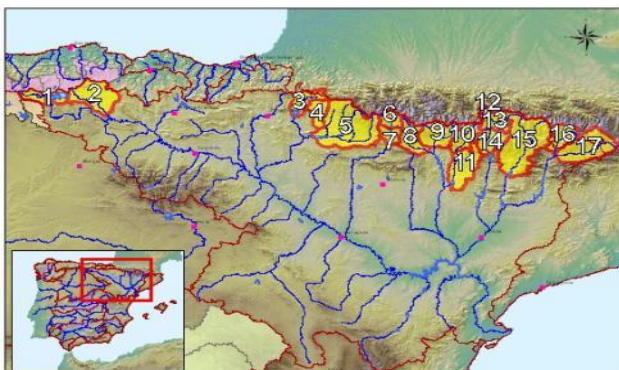


CUENCAS NIVALES			ESTADO A FECHA: 20/05/2024				(2) VARIACIONES PREVISTAS A 7 DÍAS	
Nº	Pto. de control	RESERVA DE NIEVE		APORTACIONES (1)		NIEVE	APORTACIÓN	
		(hm³)	Comparativa (3)	(hm³)	Comparativa (3)	(hm³)	(hm³)	
1	Embalse del Ebro	0,0	Normal	163,1	Baja	+0,0	+7,2	
2	Nela en Trespaderno	0,0	Normal	356,8	Baja	+0,0	+10,2	
3	Iratí en Itoiz	0,0	Normal	539,7	Máxima 5 años	+0,0	+7,7	
4	Salazar en Aspuz	0,0	Normal	271,9	Máxima 5 años	+0,0	+7,6	
5	Aragón en E. de Yesa	35,1	Muy alta	1.456,2	Máxima 5 años	-7,0	+32,9	
6	Gállego en E. de Búbal	90,0	Máxima 5 años	393,0	Máxima 5 años	-13,3	+12,0	
7	Gállego en Sabiñánigo	17,8	Máxima 5 años	626,4	Máxima 5 años	-2,0	+9,2	
8	Ara en Boltaña	77,5	Máxima 5 años	455,1	Muy alta	-8,5	+16,6	
9	Cinca en Escalona	102,8	Máxima 5 años	823,9	Máxima 5 años	-21,3	+28,2	
10	Ésera en Campo	93,7	Máxima 5 años	298,9	Máxima 5 años	-7,7	+14,7	
11	Ésera en Emb. Barasona	11,2	Muy alta	550,3	Muy alta	-2,7	+16,6	
12	Garona en Bossòst	17,7	Baja	199,7	Baja	-2,4	+14,8	
13	Garona en Torán	0,4	Baja	47,5	Normal	+0,1	+3,2	
14	N. Ribagorzana Pont de Suert	79,8	Alta	352,8	Muy alta	-7,9	+15,2	
15	Pallaresa en E. de Talárn	30,0	Normal	635,5	Muy alta	-11,1	+35,8	
16	Valira en Seo D'Urgel	33,5	Alta	170,4	Muy alta	-9,9	+11,0	
17	Segre en Seo D'Urgel	13,6	Normal	170,0	Baja	-2,3	+12,1	
TOTALES	Total cuenca del Ebro (Pirineo + C. Cantábrica):	584,9	Alta	7.264,0	Alta	-93,7	+237,2	
	Total cuenca del Garona (hasta frontera Francia):	18,1	Baja	247,2	Baja	-2,3	+18,0	
	Total Demarcación (Cuenca del Ebro + Garona):	603,0	Alta	7.511,2	Alta	-96,0	+255,2	
Agrupado por ríos	Cabecera del Ebro y Nela (1+2):	0,0	Normal	519,9	Baja	+0,0	+17,5	
	Aragón, Iratí y Salazar (3+4+5):	35,1	Alta	2.267,8	Máxima 5 años	-7,0	+48,3	
	Gállego (6+7)	107,8	Máxima 5 años	1.019,4	Máxima 5 años	-15,3	+21,2	
	Ara, Cinca y Ésera (8+9+10+11):	285,2	Muy alta	2.128,2	Muy alta	-40,1	+76,1	
	Garona hasta frontera con Francia (12+13):	18,1	Baja	247,2	Baja	-2,3	+18,0	
	N. Ribagorzana hasta Pont de Suert (14):	79,8	Alta	352,8	Muy alta	-7,9	+15,2	
	N. Pallaresa hasta E. de Talárn (15):	30,0	Normal	635,5	Muy alta	-11,1	+35,8	
	Segre aguas abajo de Seo D'Urgel (16+17):	47,1	Normal	340,3	Normal	-12,2	+23,1	

(1) Las Aportaciones son el volumen total de agua que ha llegado a los embalses o puntos de cierre de las cuencas nivales desde el inicio del año hidrológico (1 de octubre)

(2) Obtenida a partir de las previsiones HRES.IFS (ECMWF)

(3) Valoración del dato actual respecto de las mismas fechas de los 5 años anteriores (percentil estadístico)

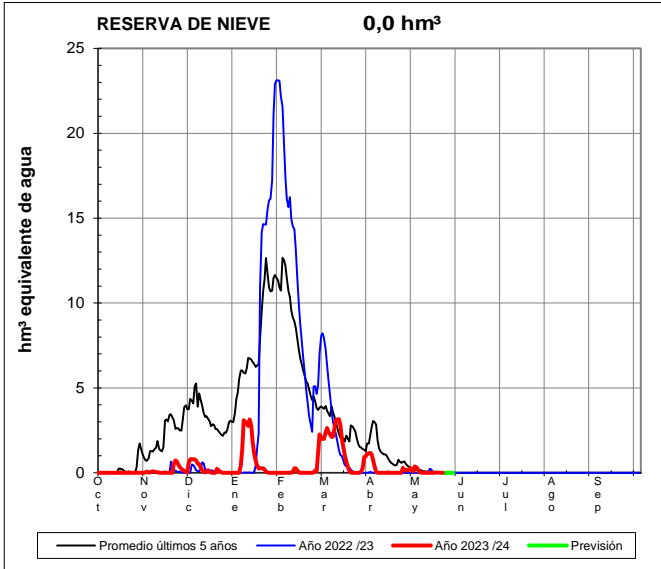




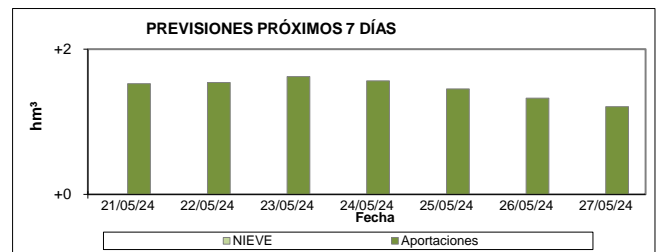
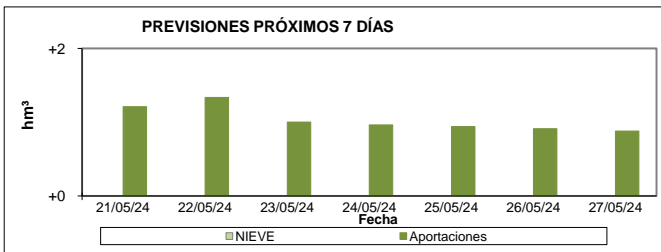
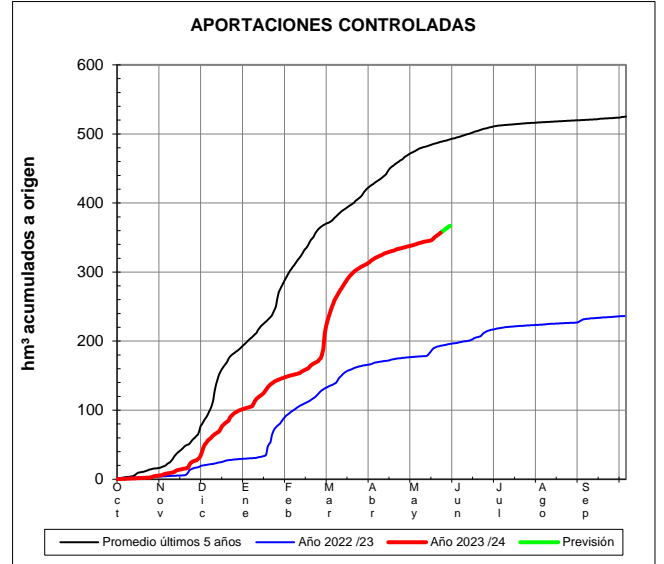
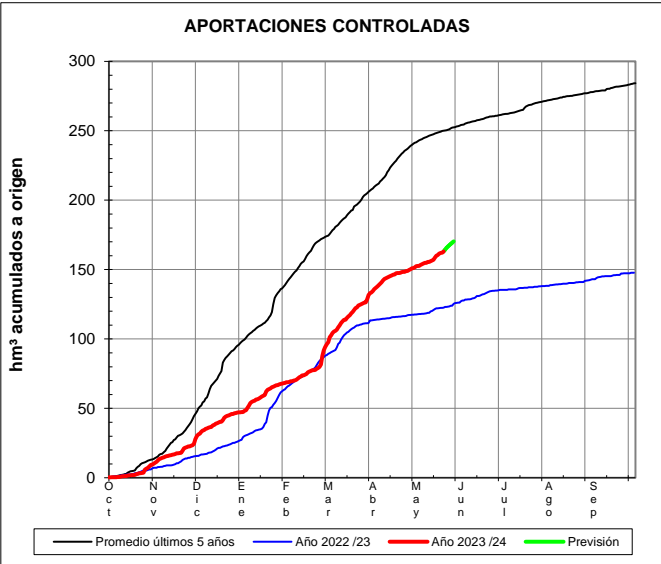
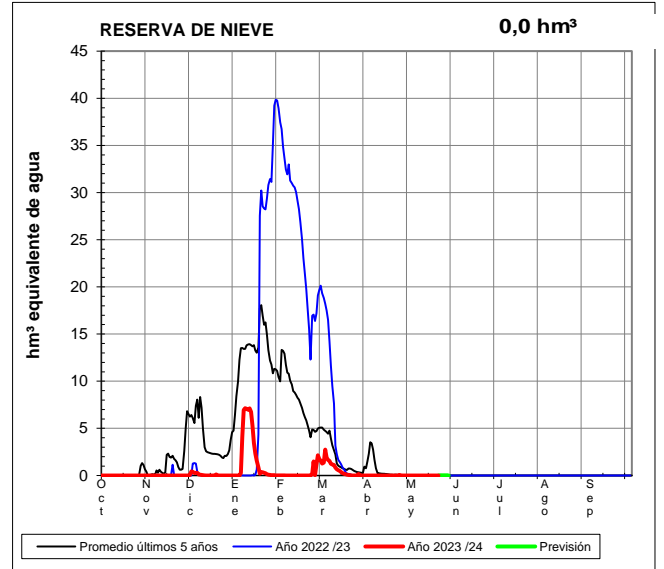
EVOLUCIÓN DE LA RESERVA DE NIEVE Y DE LAS APORTACIONES EN LAS SUBCUENCAS NIVALES DE LAS VERTIENTES CANTÁBRICA Y PIRENAICA DE LA DEMARCACIÓN HIDROGRÁFICA DEL EBRO

Fecha del informe: 20/05/2024

EBRO EN E. DEL EBRO



NELA EN TRASPADERNE

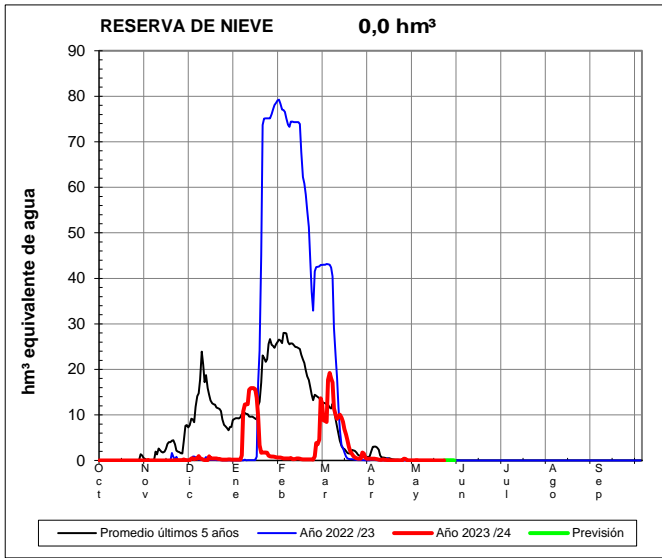




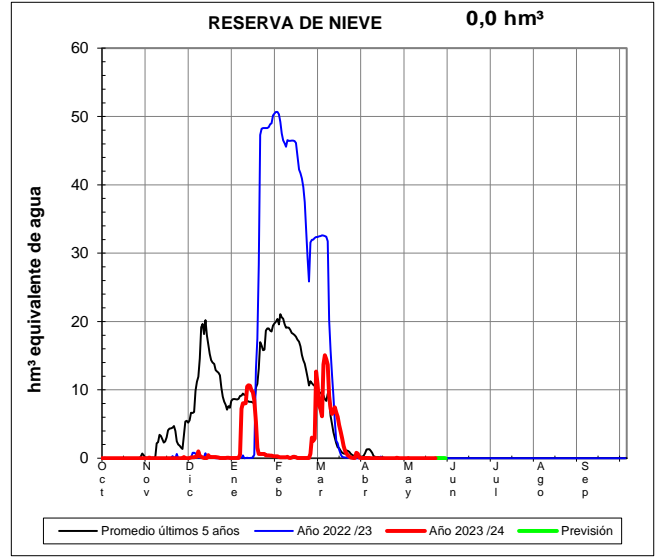
EVOLUCIÓN DE LA RESERVA DE NIEVE Y DE LAS APORTACIONES EN LAS SUBCUENCAS NIVALES DE LAS VERTIENTES CANTÁBRICA Y PIRENAICA DE LA DEMARCACIÓN HIDROGRÁFICA DEL EBRO

Fecha del informe: 20/05/2024

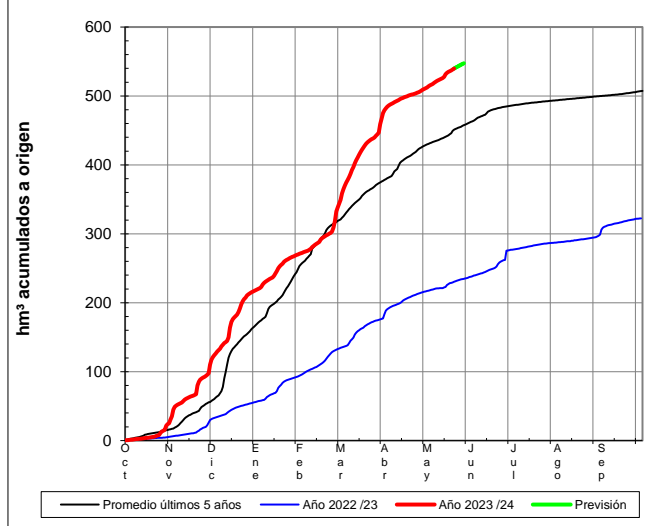
IRATI EN ITOIZ



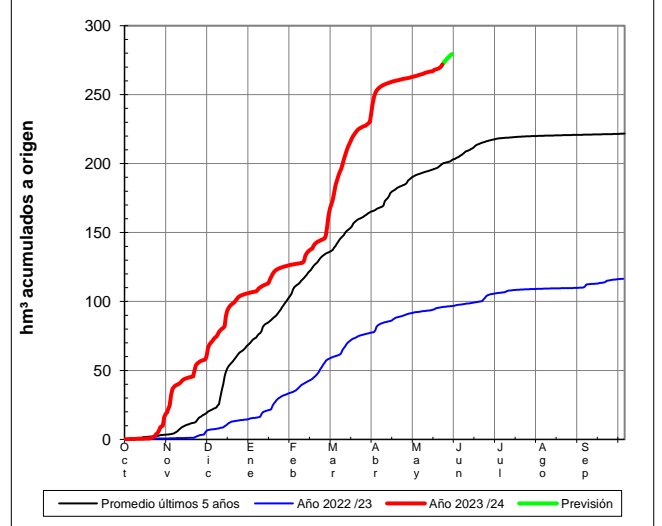
SALAZAR EN ASPURZ



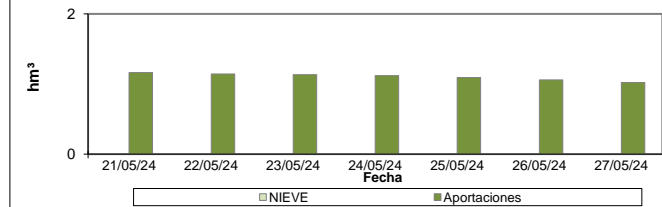
APORTACIONES CONTROLADAS



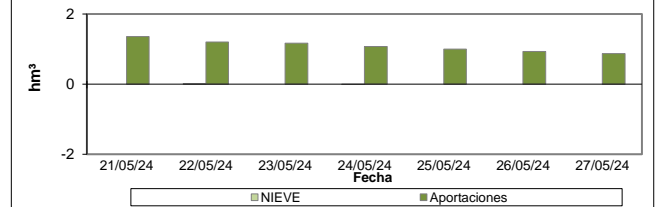
APORTACIONES CONTROLADAS



PREVISIONES PRÓXIMOS 7 DÍAS



PREVISIONES PRÓXIMOS 7 DÍAS

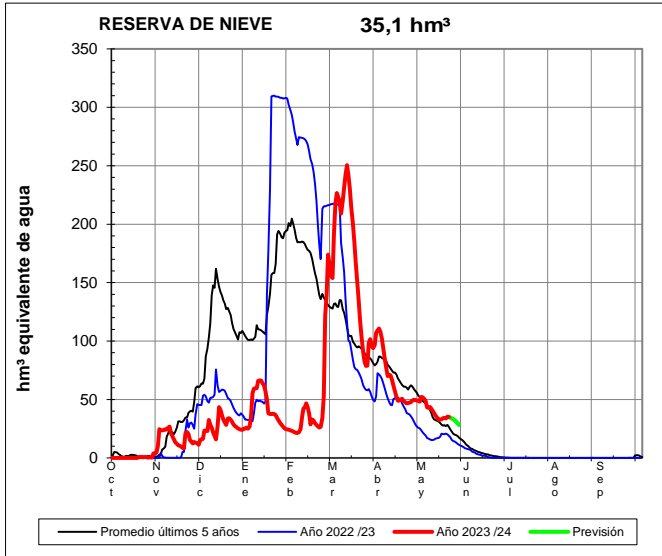




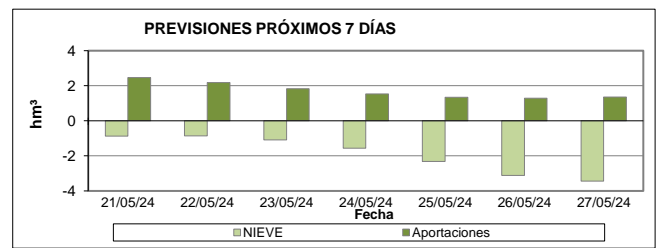
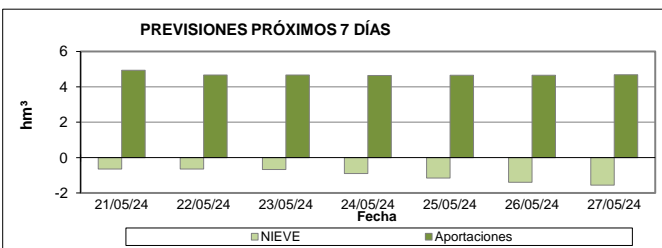
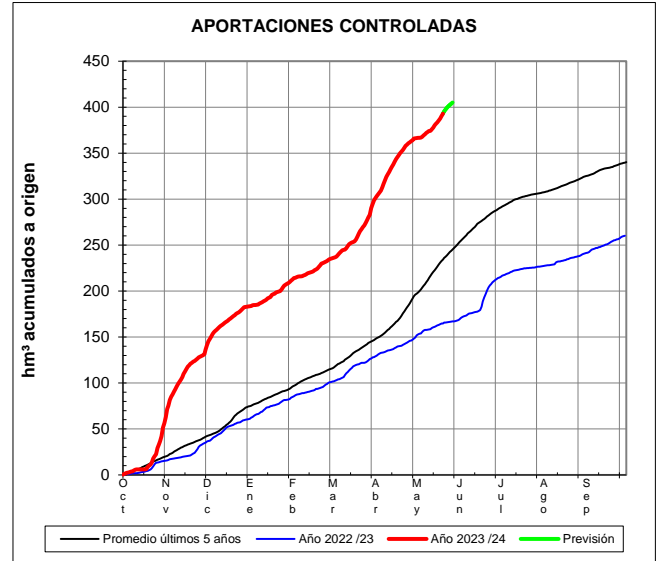
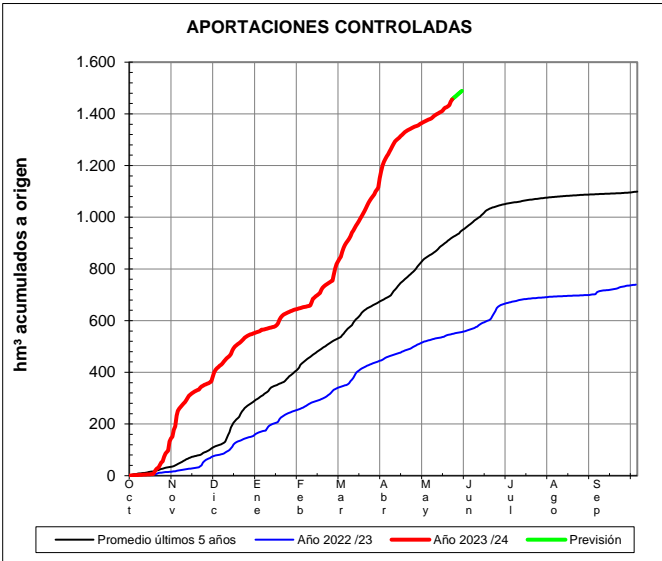
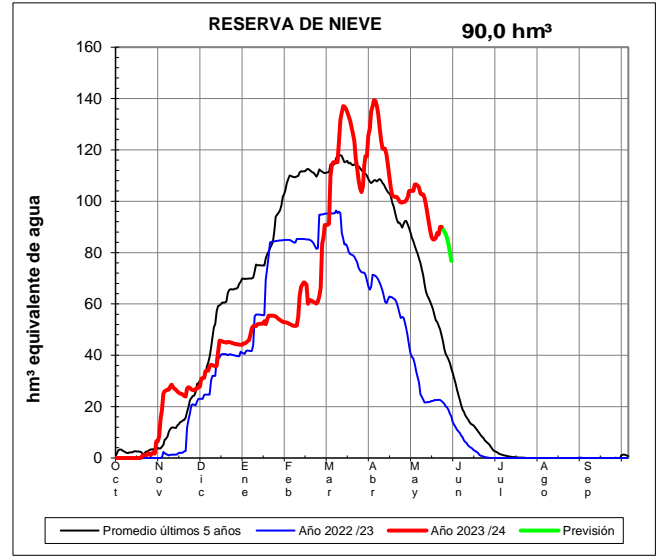
EVOLUCIÓN DE LA RESERVA DE NIEVE Y DE LAS APORTACIONES EN LAS SUBCUENCAS NIVALES DE LAS VERTIENTES CANTÁBRICA Y PIRENAICA DE LA DEMARCACIÓN HIDROGRÁFICA DEL EBRO

Fecha del informe: 20/05/2024

ARAGÓN EN E. DE YESA



GÁLLEGO EN E. DE BÚBAL

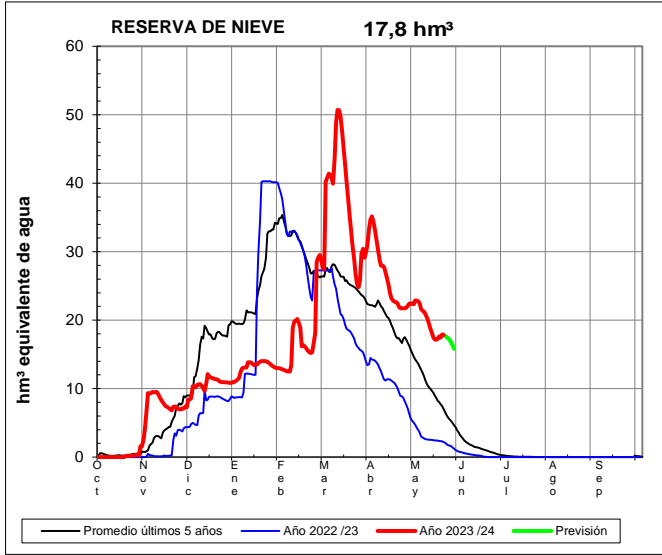




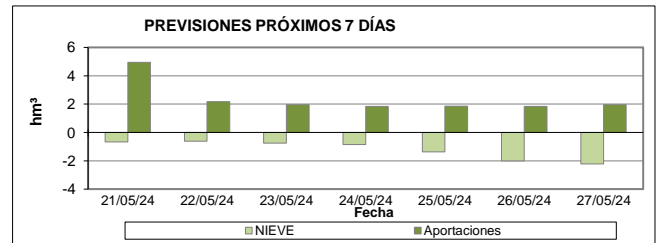
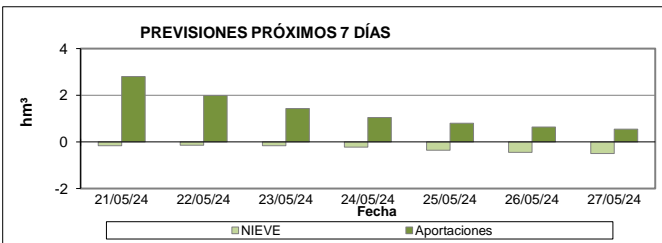
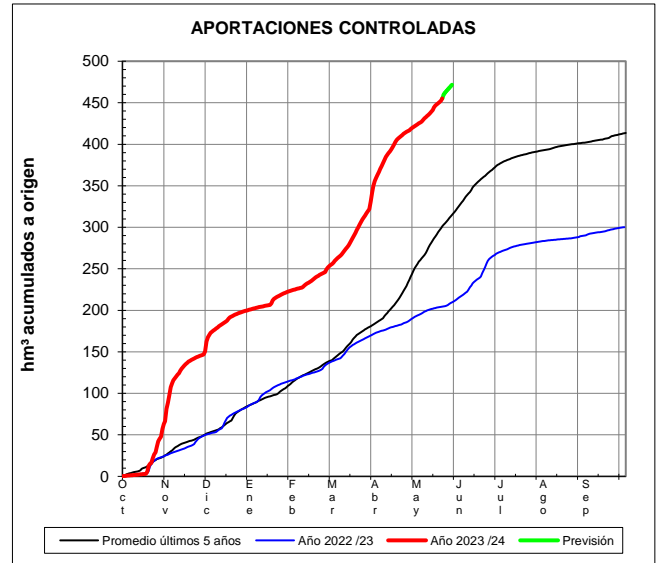
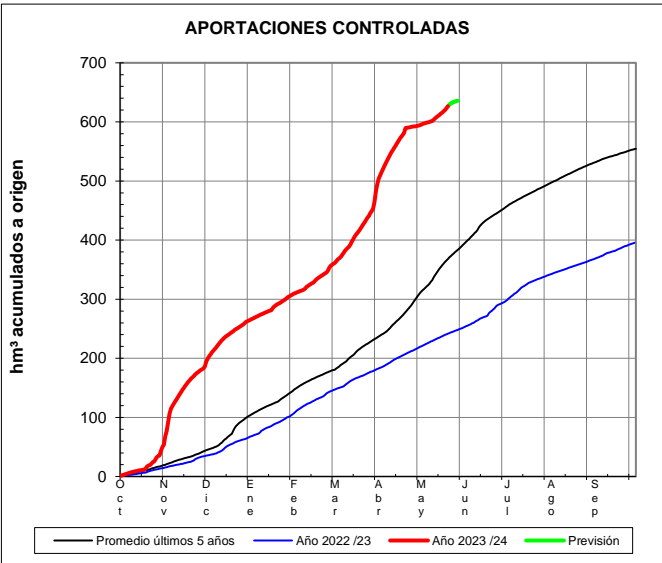
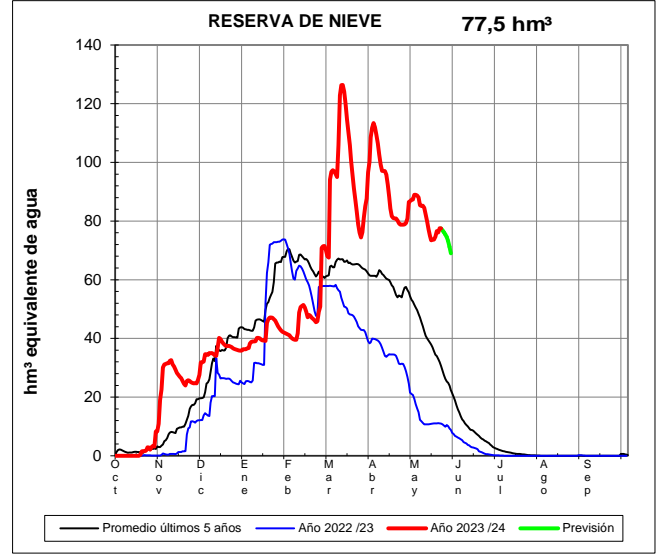
EVOLUCIÓN DE LA RESERVA DE NIEVE Y DE LAS APORTACIONES EN LAS SUBCUENCAS NIVALES DE LAS VERTIENTES CANTÁBRICA Y PIRENAICA DE LA DEMARCACIÓN HIDROGRÁFICA DEL EBRO

Fecha del informe: 20/05/2024

GÁLLEGO EN SABIÑÁNIGO



ARA EN BOLTAÑA

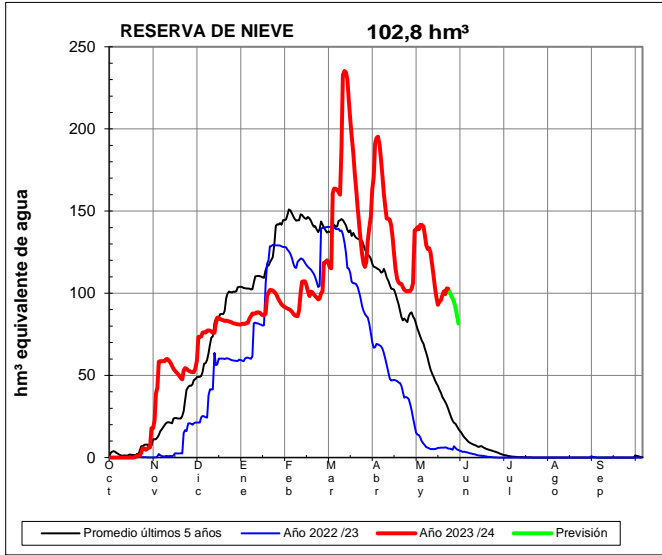




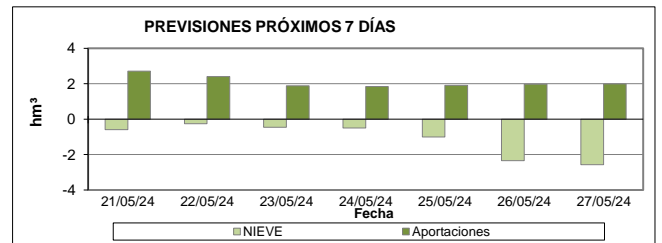
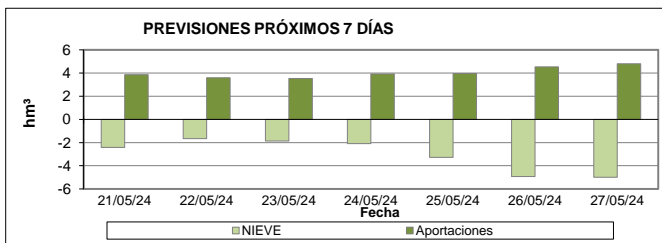
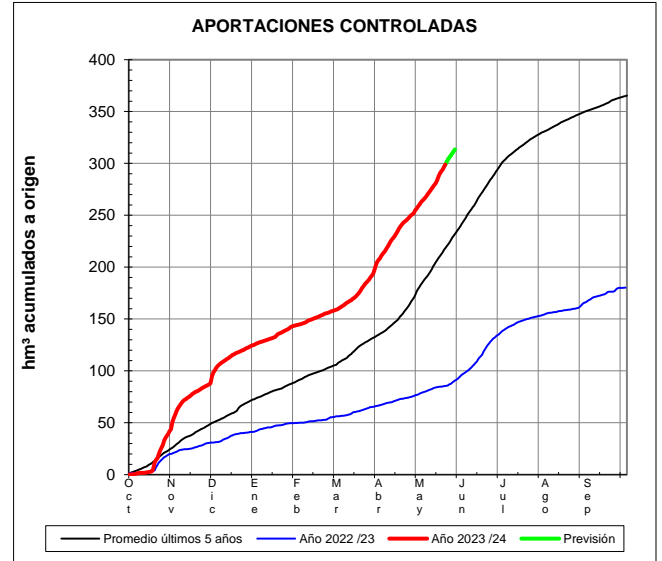
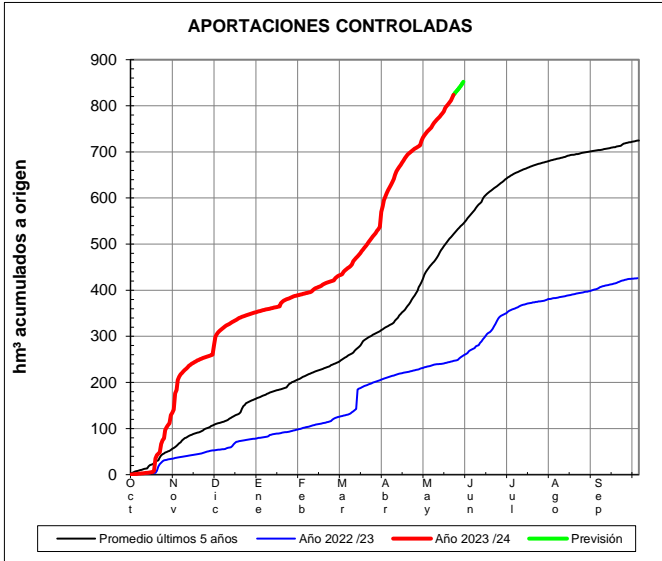
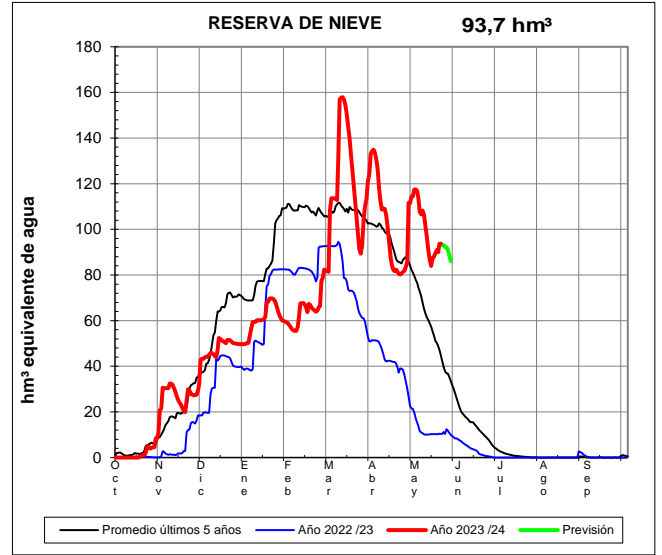
EVOLUCIÓN DE LA RESERVA DE NIEVE Y DE LAS APORTACIONES EN LAS SUBCUENCAS NIVALES DE LAS VERTIENTES CANTÁBRICA Y PIRENAICA DE LA DEMARCACIÓN HIDROGRÁFICA DEL EBRO

Fecha del informe: 20/05/2024

CINCA EN E. DE ESCALONA



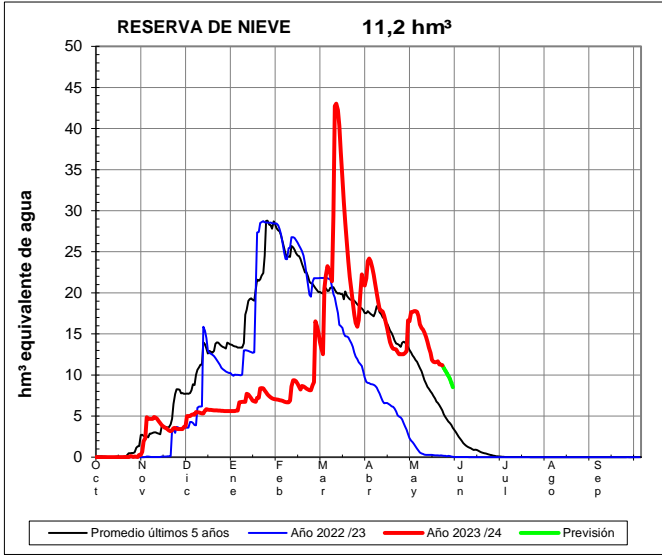
ÉSERA EN CAMPO



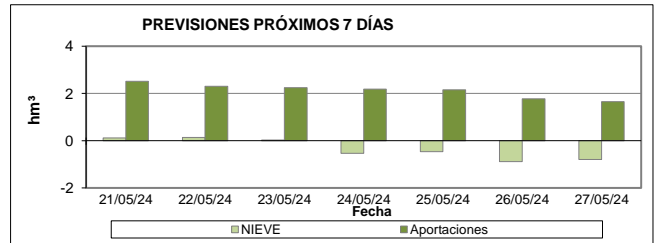
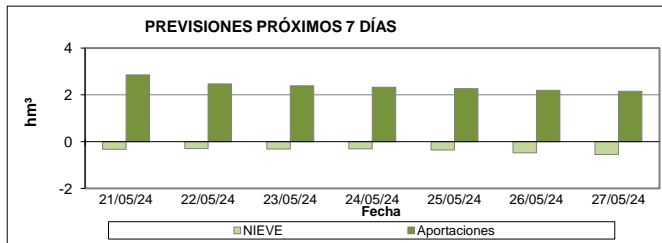
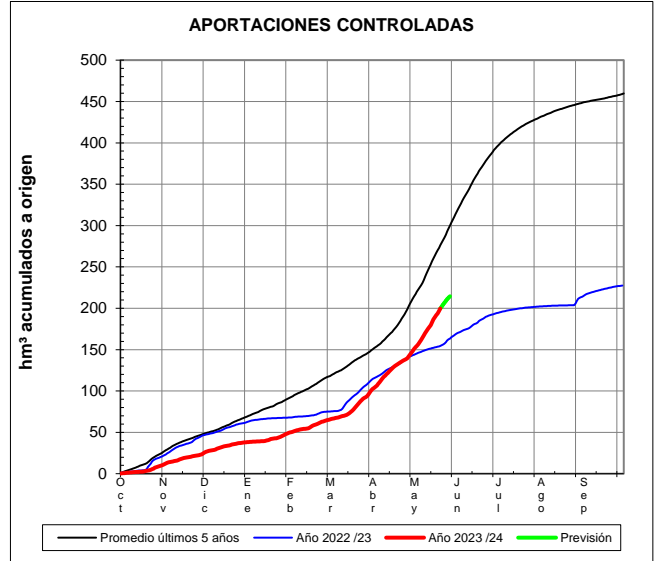
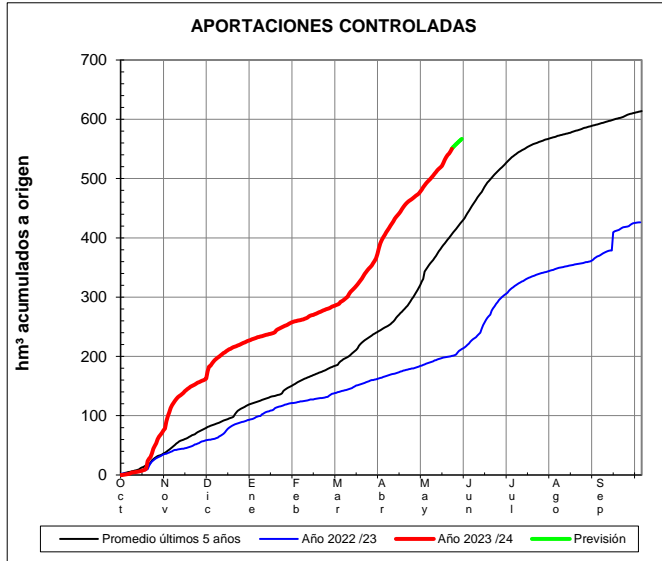
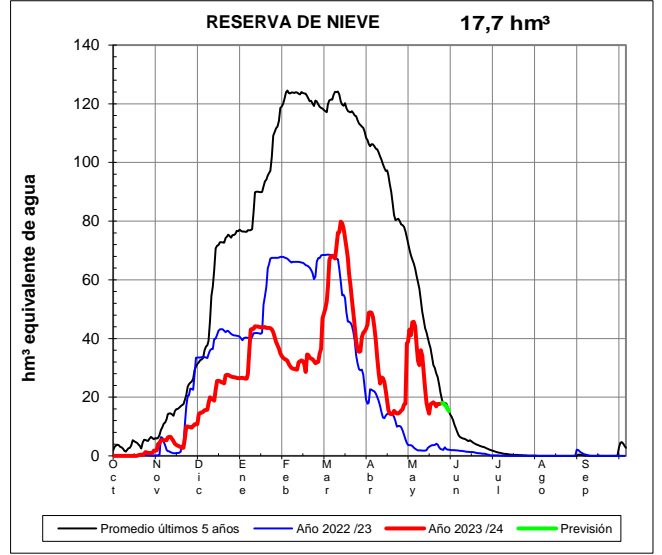
EVOLUCIÓN DE LA RESERVA DE NIEVE Y DE LAS APORTACIONES EN LAS SUBCUENCAS NIVALES DE LAS VERTIENTES CANTÁBRICA Y PIRENAICA DE LA DEMARCACIÓN HIDROGRÁFICA DEL EBRO

Fecha del informe: 20/05/2024

ÉSERA EN E. DE BARASONA



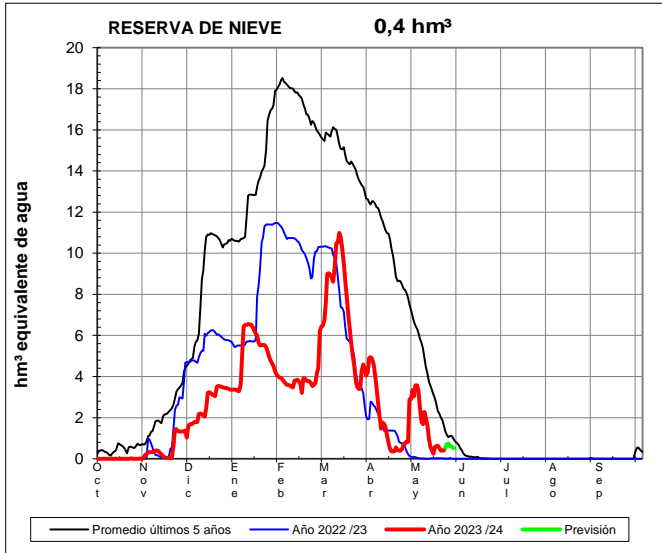
GARONA EN BOSSOST



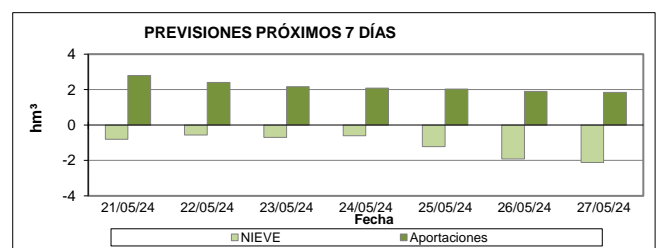
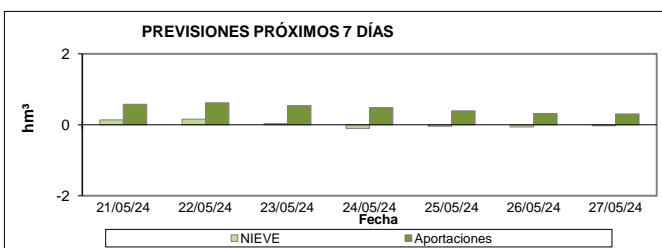
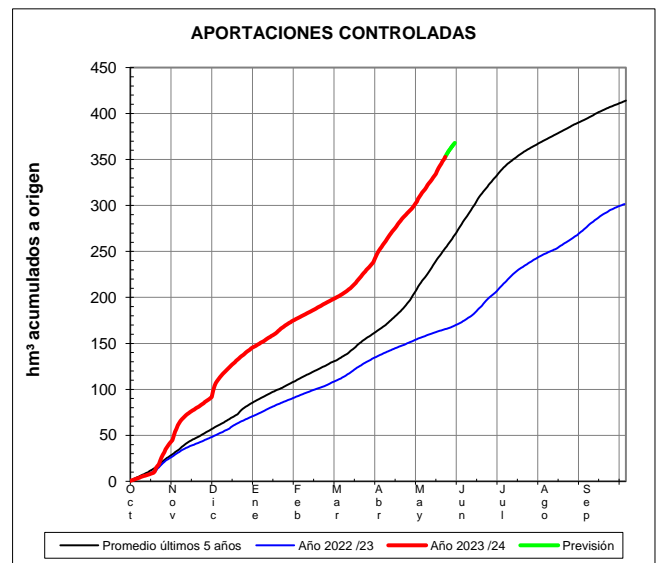
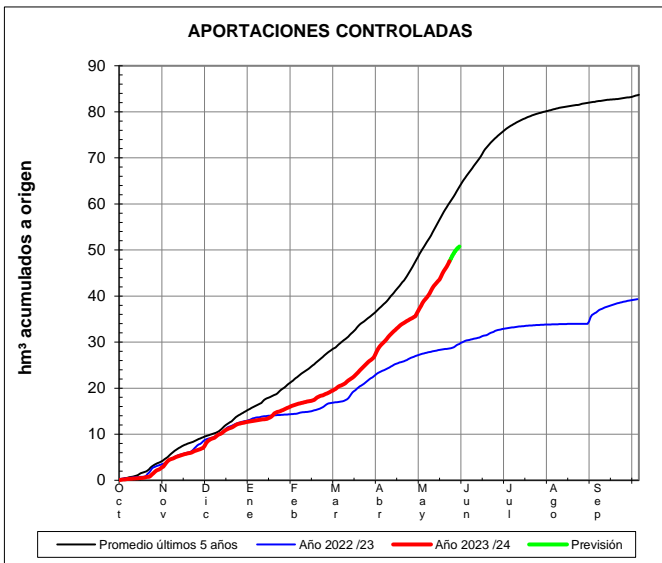
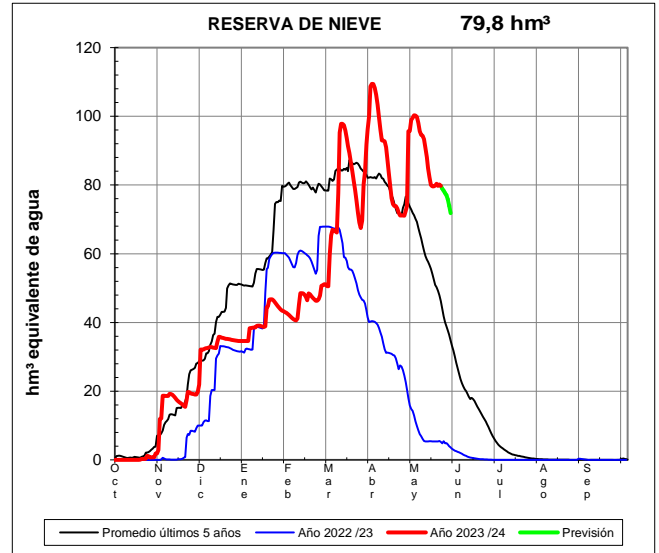
EVOLUCIÓN DE LA RESERVA DE NIEVE Y DE LAS APORTACIONES EN LAS SUBCUENCAS NIVALES DE LAS VERTIENTES CANTÁBRICA Y PIRENAICA DE LA DEMARCACIÓN HIDROGRÁFICA DEL EBRO

Fecha del informe: 20/05/2024

GARONA EN TORÁN



NOGUERA RIBAGORZANA EN PONT DE SUERT

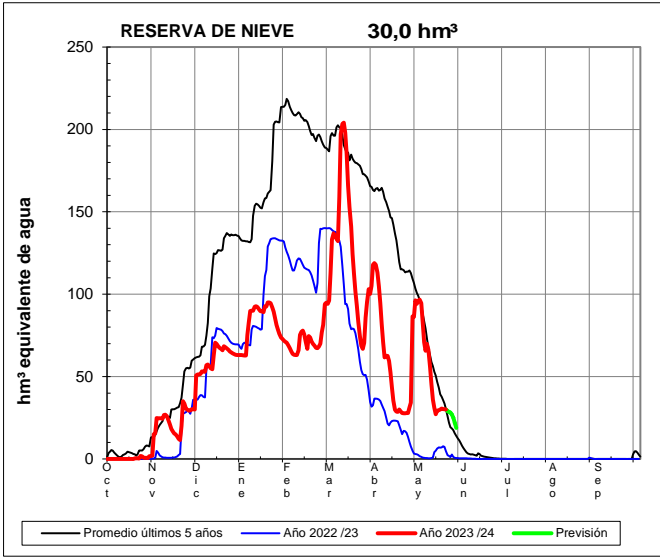




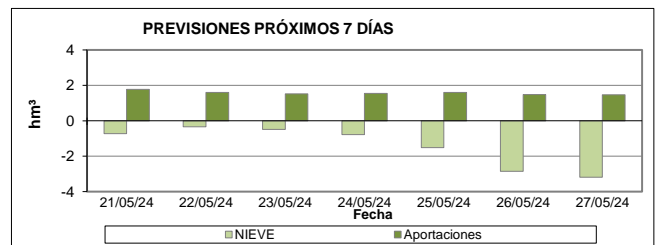
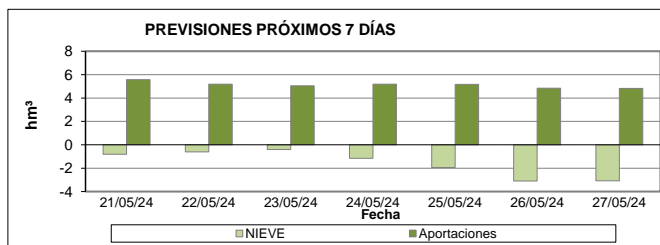
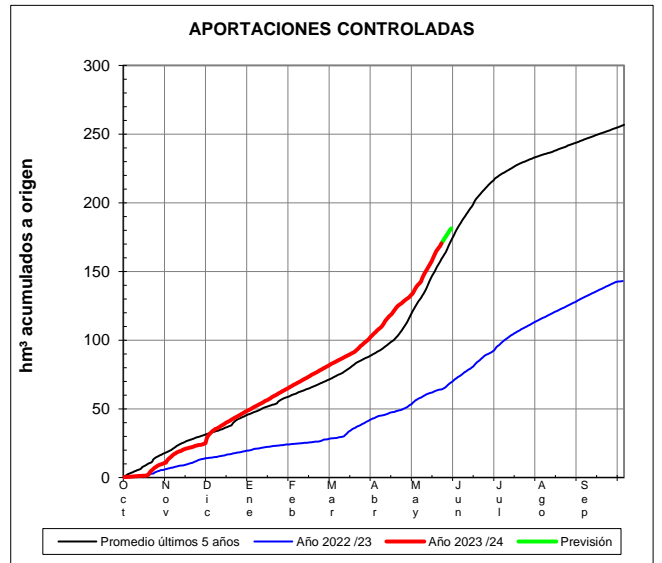
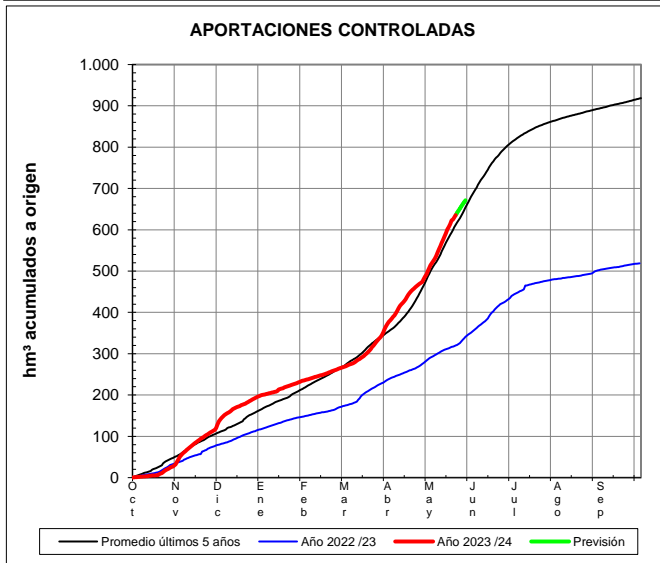
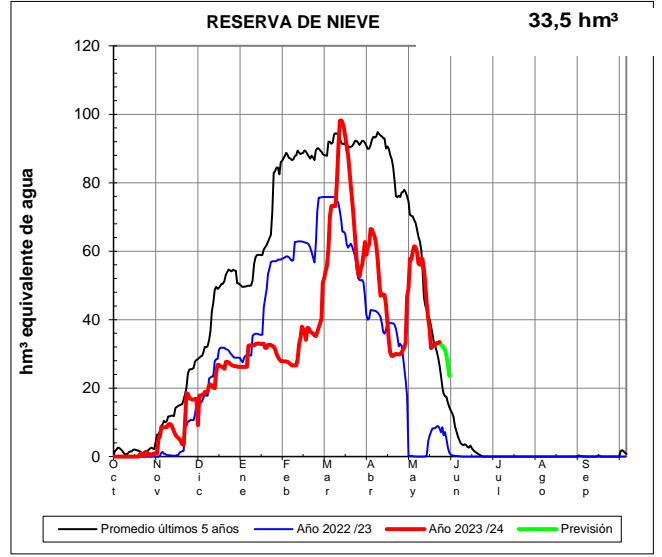
EVOLUCIÓN DE LA RESERVA DE NIEVE Y DE LAS APORTACIONES EN LAS SUBCUENCAS NIVALES DE LAS VERTIENTES CANTÁBRICA Y PIRENAICA DE LA DEMARCACIÓN HIDROGRÁFICA DEL EBRO

Fecha del informe: 20/05/2024

NOGUERA PALLARESA EN E. DE TALARN



VALIRA EN SEO D'URGEL



EVOLUCIÓN DE LA RESERVA DE NIEVE Y DE LAS APORTACIONES EN LAS SUBCUENCAS NIVALES DE LAS VERTIENTES CANTÁBRICA Y PIRENAICA DE LA DEMARCACIÓN HIDROGRÁFICA DEL EBRO

Fecha del informe: 20/05/2024

SEGRE EN SEO D'URGEL

