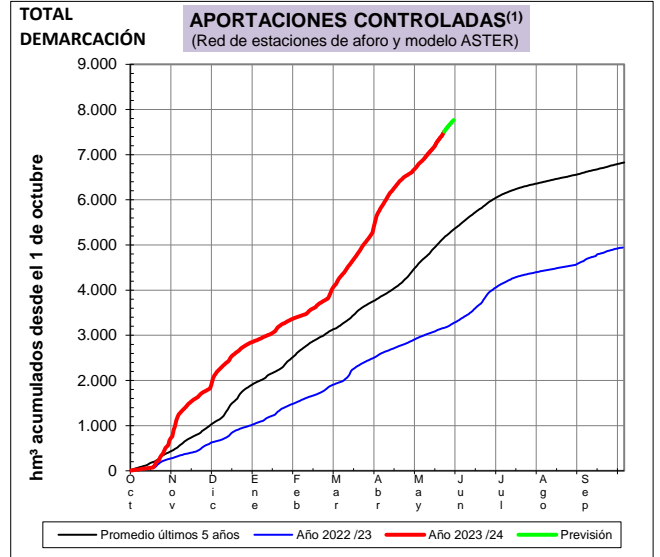
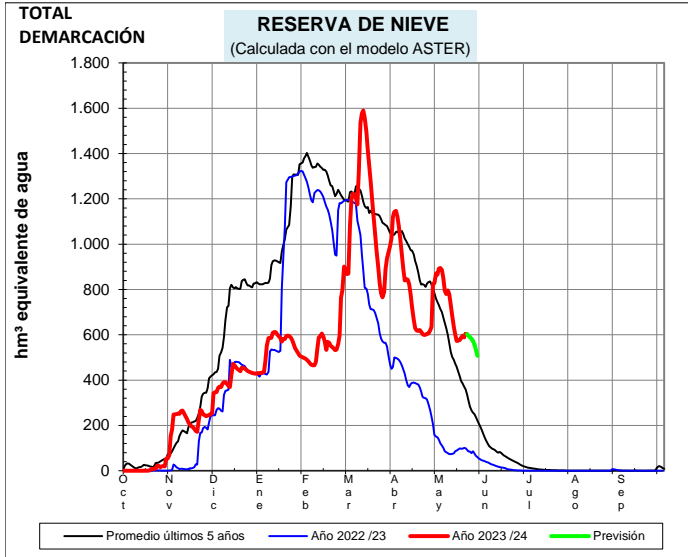




**EVOLUCIÓN DE LA RESERVA DE NIEVE Y DE LAS APORTACIONES EN LAS SUBCUENCAS NIVALES DE LAS VERTIENTES CANTÁBRICA Y PIRENAICA DE LA DEMARCACIÓN HIDROGRÁFICA DEL EBRO**

Fecha del informe: 20/05/2024

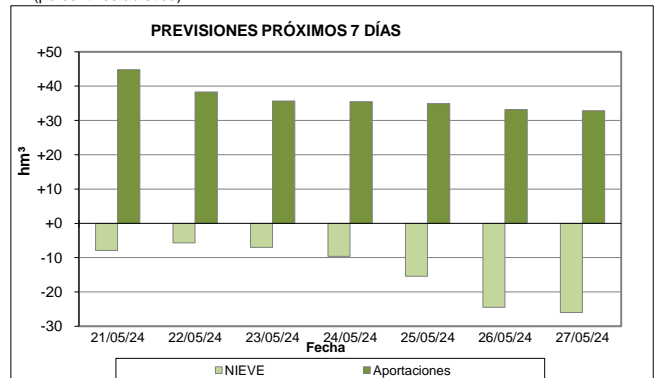
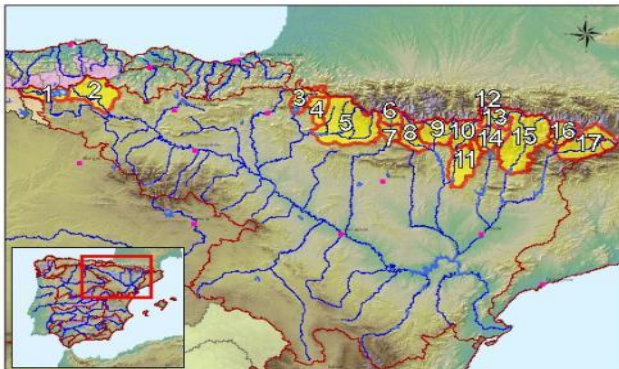


CUENCAS NIVALES			ESTADO A FECHA: 20/05/2024				(2) VARIACIONES PREVISTAS A 7 DÍAS	
			RESERVA DE NIEVE		APORTACIONES (1)		NIEVE	APORTACIÓN
Nº	Pto. de control	(hm³)	Comparativa (3)	(hm³)	Comparativa (3)	(hm³)	(hm³)	
1	Embalse del Ebro	0,0	Normal	163,1	Baja	+0,0	+7,2	
2	Nela en Trespaderno	0,0	Normal	356,8	Baja	+0,0	+10,2	
3	Iratí en Itoiz	0,0	Normal	539,7	Máxima 5 años	+0,0	+7,7	
4	Salazar en Aspuz	0,0	Normal	271,9	Máxima 5 años	+0,0	+7,6	
5	Aragón en E. de Yesa	35,1	Muy alta	1.456,2	Máxima 5 años	-7,0	+32,9	
6	Gállego en E. de Búbal	90,0	Máxima 5 años	393,0	Máxima 5 años	-13,3	+12,0	
7	Gállego en Sabiñánigo	17,8	Máxima 5 años	626,4	Máxima 5 años	-2,0	+9,2	
8	Ara en Boltaña	77,5	Máxima 5 años	455,1	Muy alta	-8,5	+16,6	
9	Cinca en Escalona	102,8	Máxima 5 años	823,9	Máxima 5 años	-21,3	+28,2	
10	Ésera en Campo	93,7	Máxima 5 años	298,9	Máxima 5 años	-7,7	+14,7	
11	Ésera en Emb. Barasona	11,2	Muy alta	550,3	Muy alta	-2,7	+16,6	
12	Garona en Bossòst	17,7	Baja	199,7	Baja	-2,4	+14,8	
13	Garona en Torán	0,4	Baja	47,5	Normal	+0,1	+3,2	
14	N. Ribagorzana Pont de Suert	79,8	Alta	352,8	Muy alta	-7,9	+15,2	
15	Pallaresa en E. de Talárn	30,0	Normal	635,5	Muy alta	-11,1	+35,8	
16	Valira en Seo D'Urgel	33,5	Alta	170,4	Muy alta	-9,9	+11,0	
17	Segre en Seo D'Urgel	13,6	Normal	170,0	Baja	-2,3	+12,1	
<b>TOTALES</b>	<b>Total cuenca del Ebro (Pirineo + C. Cantábrica):</b>	<b>584,9</b>	<b>Alta</b>	<b>7.264,0</b>	<b>Alta</b>	<b>-93,7</b>	<b>+237,2</b>	
	<b>Total cuenca del Garona (hasta frontera Francia):</b>	<b>18,1</b>	<b>Baja</b>	<b>247,2</b>	<b>Baja</b>	<b>-2,3</b>	<b>+18,0</b>	
	<b>Total Demarcación (Cuenca del Ebro + Garona):</b>	<b>603,0</b>	<b>Alta</b>	<b>7.511,2</b>	<b>Alta</b>	<b>-96,0</b>	<b>+255,2</b>	
Agrupado por ríos	<b>Cabecera del Ebro y Nela (1+2):</b>	0,0	Normal	519,9	Baja	+0,0	+17,5	
	<b>Aragón, Iratí y Salazar (3+4+5):</b>	35,1	Alta	2.267,8	Máxima 5 años	-7,0	+48,3	
	<b>Gállego (6+7)</b>	107,8	Máxima 5 años	1.019,4	Máxima 5 años	-15,3	+21,2	
	<b>Ara, Cinca y Ésera (8+9+10+11):</b>	285,2	Muy alta	2.128,2	Muy alta	-40,1	+76,1	
	<b>Garona hasta frontera con Francia (12+13):</b>	18,1	Baja	247,2	Baja	-2,3	+18,0	
	<b>N. Ribagorzana hasta Pont de Suert (14):</b>	79,8	Alta	352,8	Muy alta	-7,9	+15,2	
	<b>N. Pallaresa hasta E. de Talárn (15):</b>	30,0	Normal	635,5	Muy alta	-11,1	+35,8	
	<b>Segre aguas abajo de Seo D'Urgel (16+17):</b>	47,1	Normal	340,3	Normal	-12,2	+23,1	

(1) Las Aportaciones son el volumen total de agua que ha llegado a los embalses o puntos de cierre de las cuencas nivales desde el inicio del año hidrológico (1 de octubre)

(2) Obtenida a partir de las previsiones HRES.IFS (ECMWF)

(3) Valoración del dato actual respecto de las mismas fechas de los 5 años anteriores (percentil estadístico)

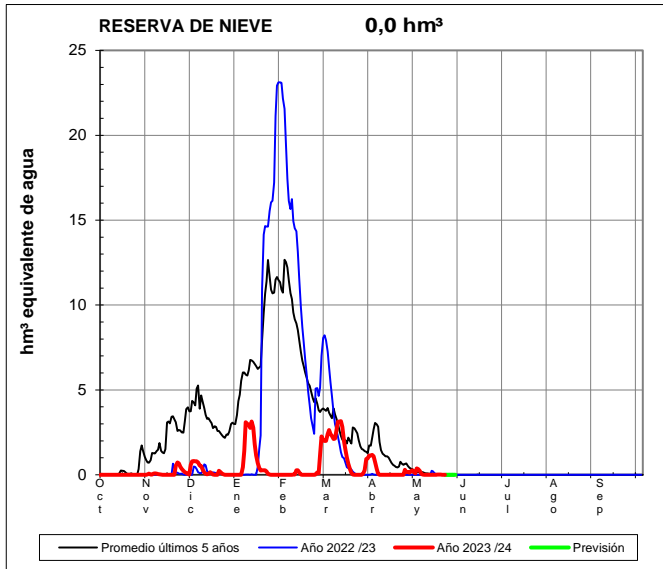




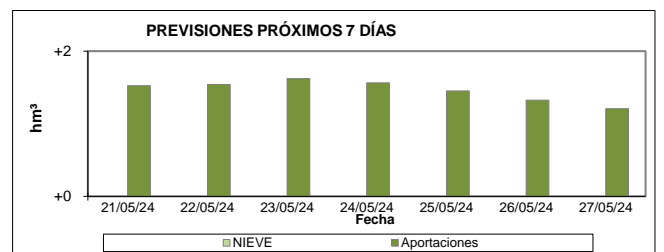
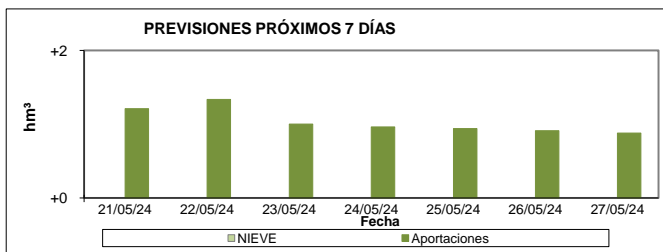
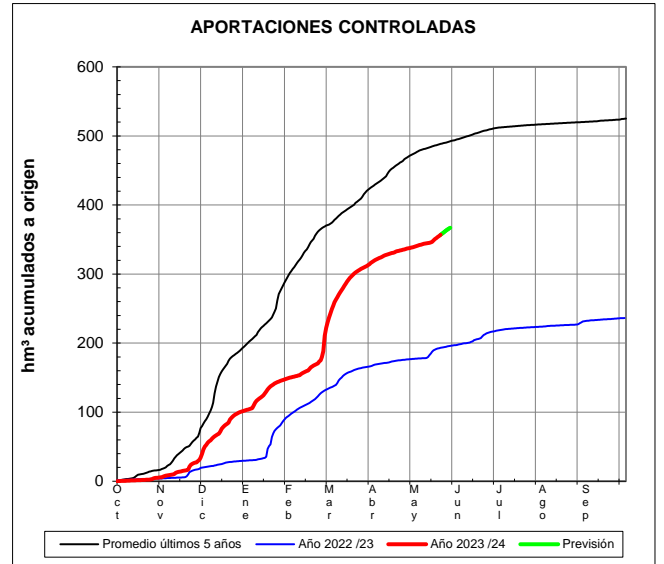
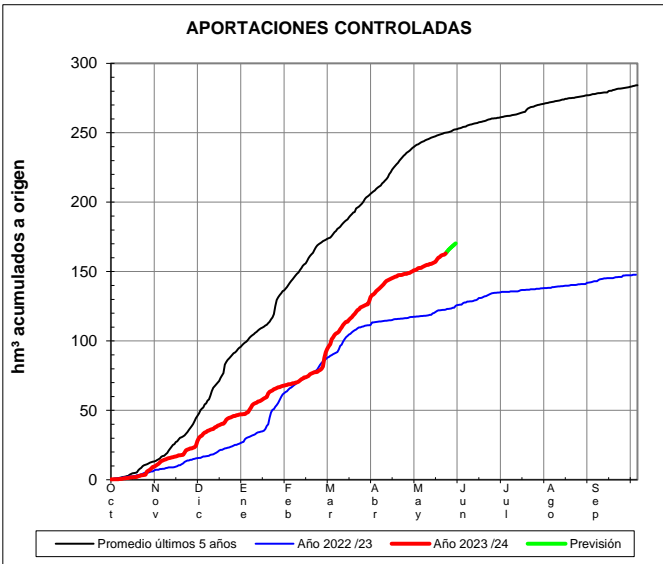
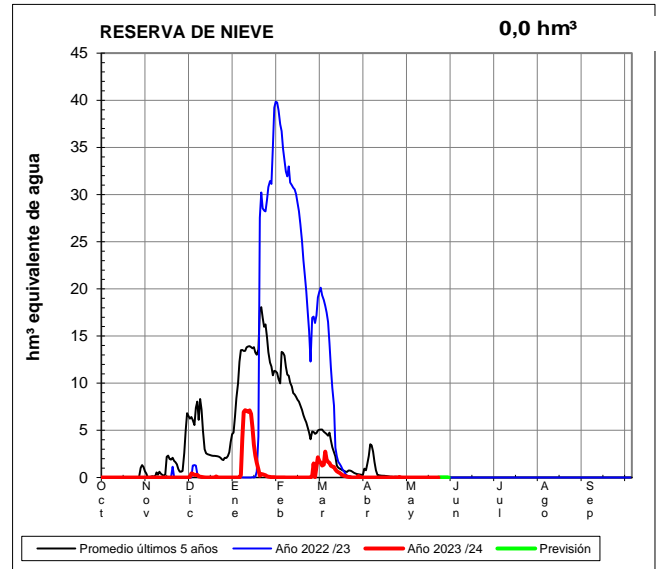
## EVOLUCIÓN DE LA RESERVA DE NIEVE Y DE LAS APORTACIONES EN LAS SUBCUENCAS NIVALES DE LAS VERTIENTES CANTÁBRICA Y PIRENAICA DE LA DEMARCACIÓN HIDROGRÁFICA DEL EBRO

Fecha del informe: 20/05/2024

### EBRO EN E. DEL EBRO



### NELA EN TRASPADERNE

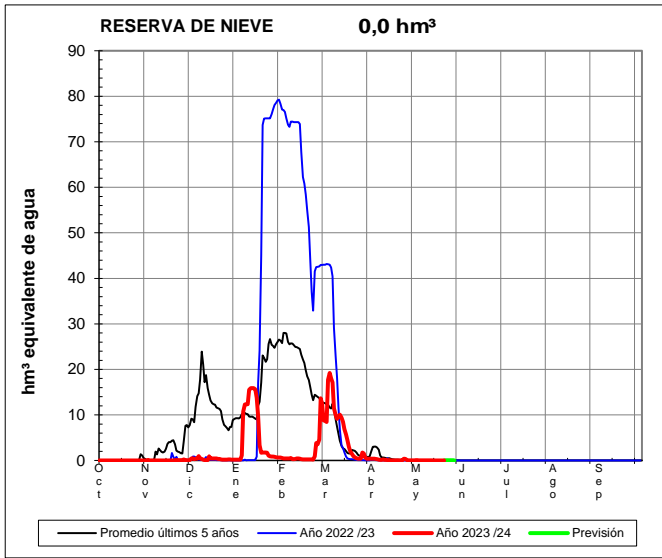




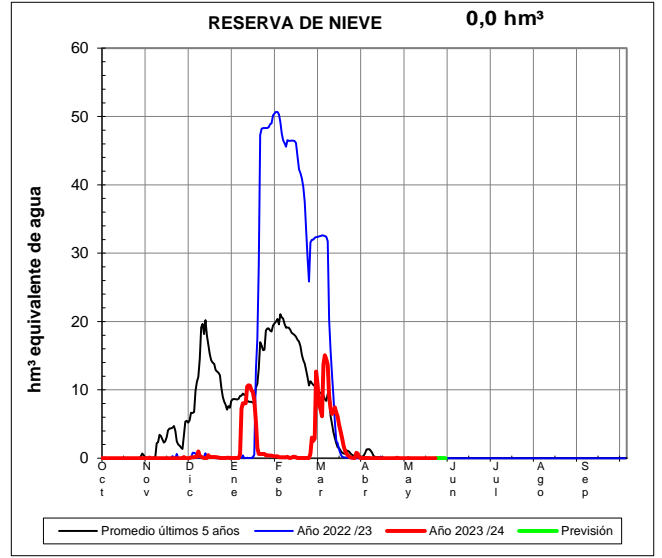
**EVOLUCIÓN DE LA RESERVA DE NIEVE Y DE LAS APORTACIONES EN LAS SUBCUENCAS NIVALES DE LAS VERTIENTES CANTÁBRICA Y PIRENAICA DE LA DEMARCACIÓN HIDROGRÁFICA DEL EBRO**

Fecha del informe: 20/05/2024

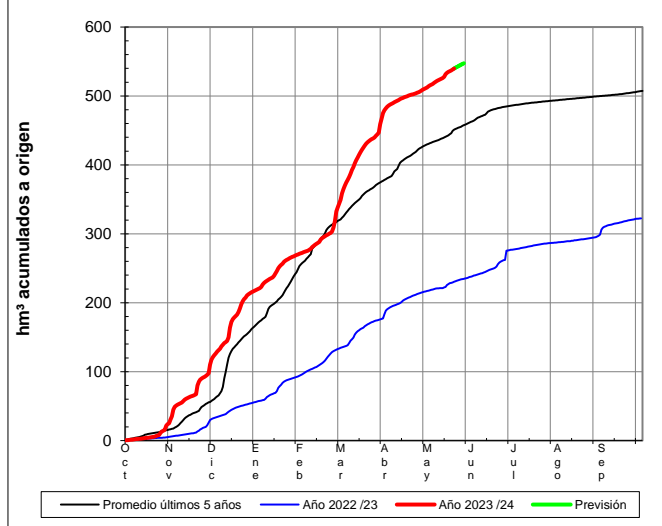
**IRATI EN ITOIZ**



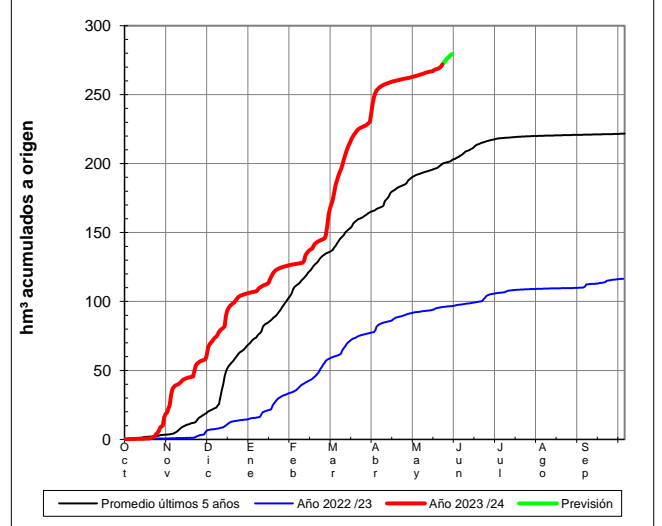
**SALAZAR EN ASPURZ**



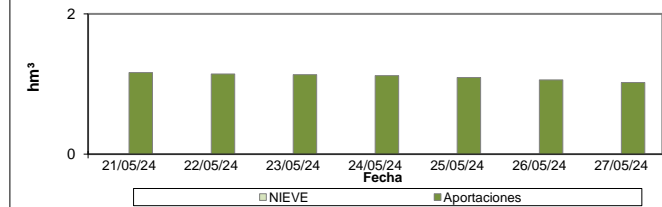
**APORTACIONES CONTROLADAS**



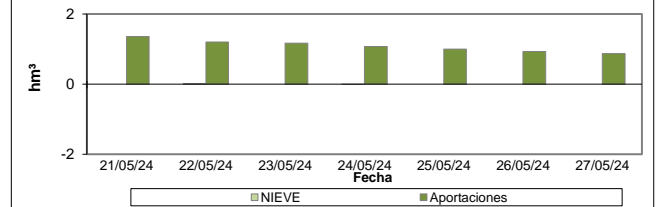
**APORTACIONES CONTROLADAS**



**PREVISIONES PRÓXIMOS 7 DÍAS**



**PREVISIONES PRÓXIMOS 7 DÍAS**

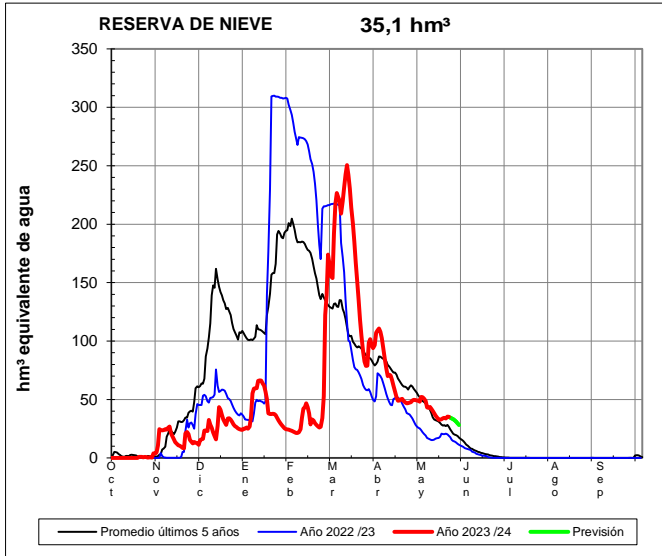




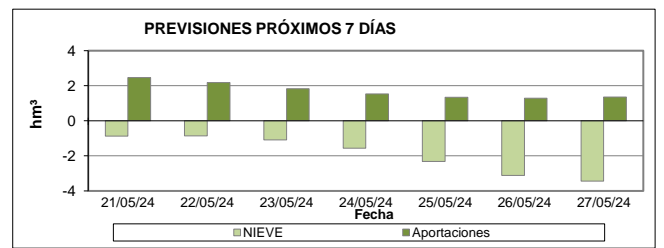
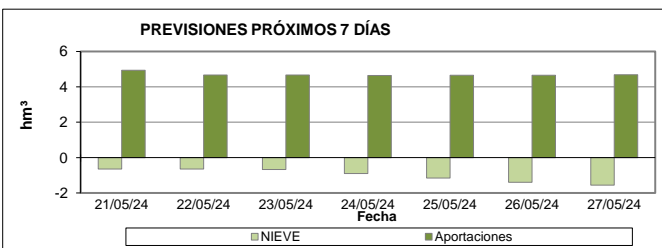
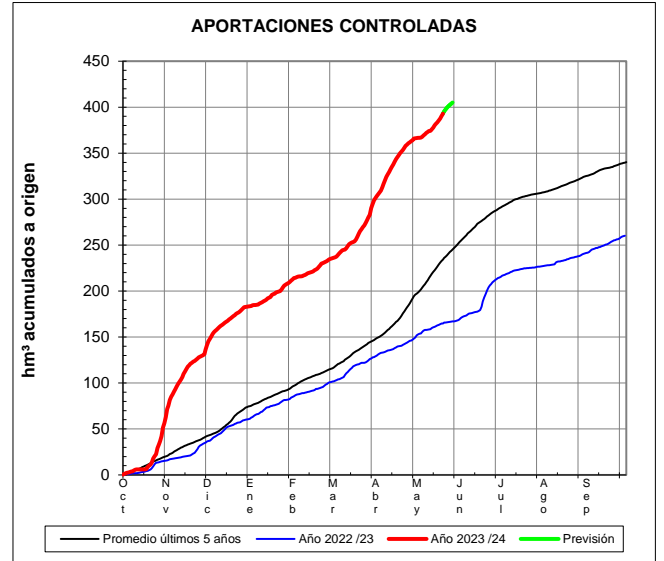
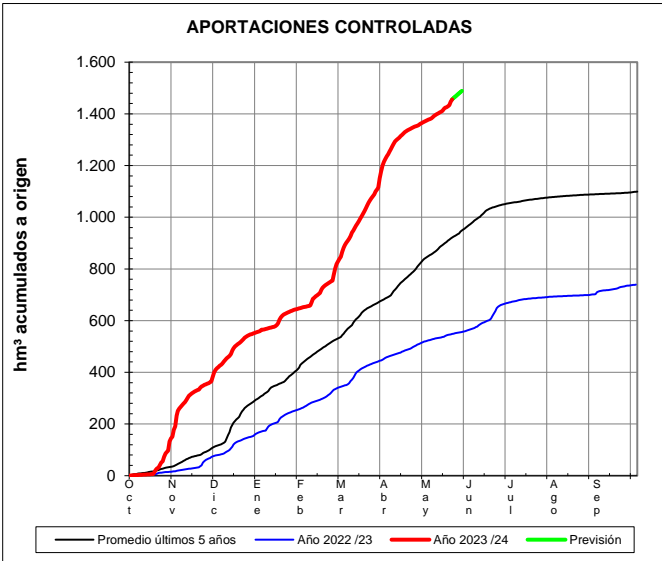
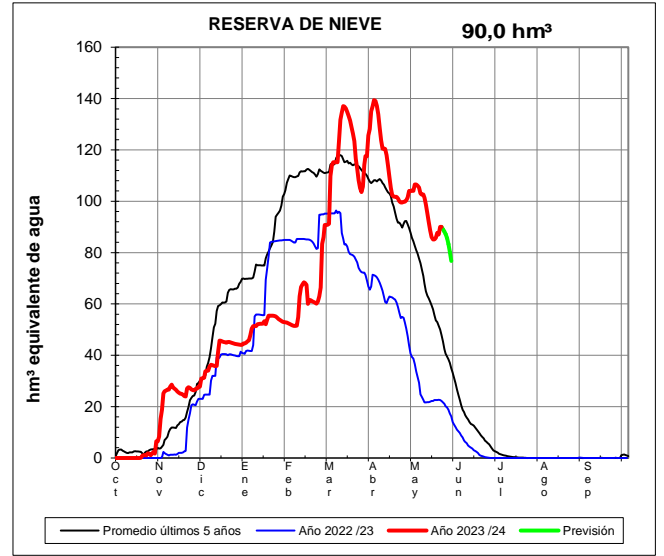
**EVOLUCIÓN DE LA RESERVA DE NIEVE Y DE LAS APORTACIONES EN LAS SUBCUENCAS NIVALES DE LAS VERTIENTES CANTÁBRICA Y PIRENAICA DE LA DEMARCACIÓN HIDROGRÁFICA DEL EBRO**

Fecha del informe: 20/05/2024

**ARAGÓN EN E. DE YESA**



**GÁLLEGO EN E. DE BÚBAL**

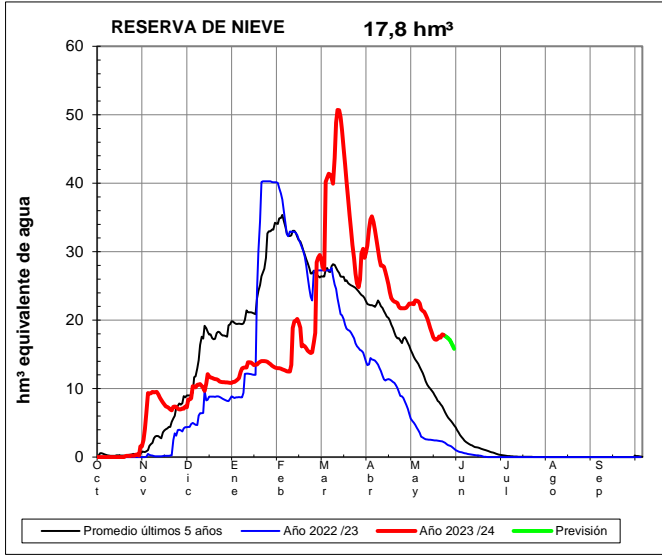




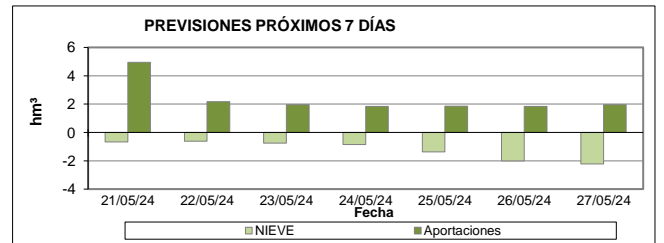
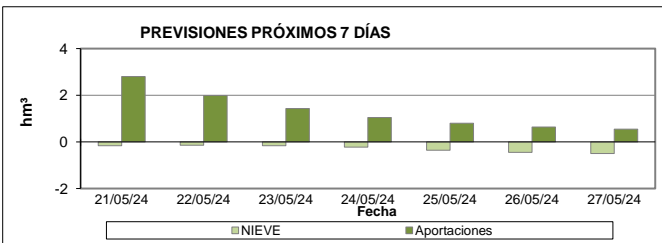
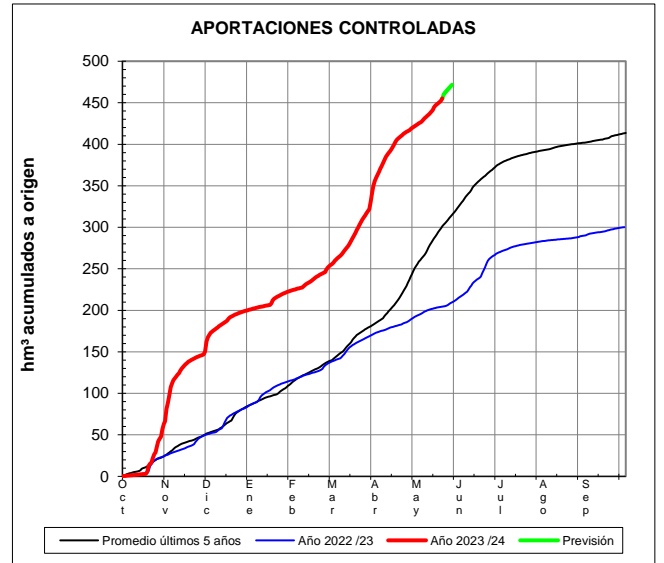
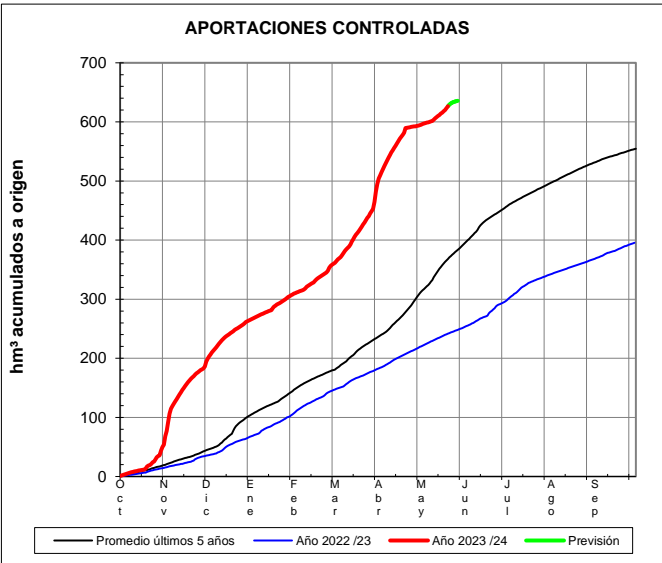
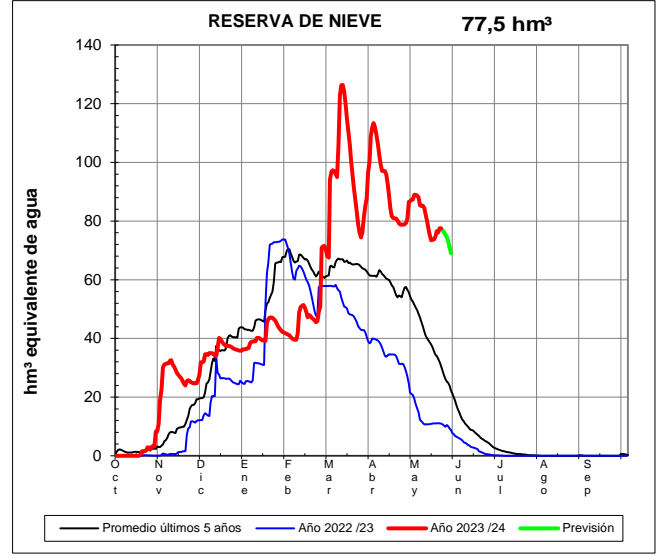
**EVOLUCIÓN DE LA RESERVA DE NIEVE Y DE LAS APORTACIONES EN LAS SUBCUENCAS NIVALES DE LAS VERTIENTES CANTÁBRICA Y PIRENAICA DE LA DEMARCACIÓN HIDROGRÁFICA DEL EBRO**

Fecha del informe: 20/05/2024

**GÁLLEGO EN SABIÑÁNIGO**



**ARA EN BOLTAÑA**

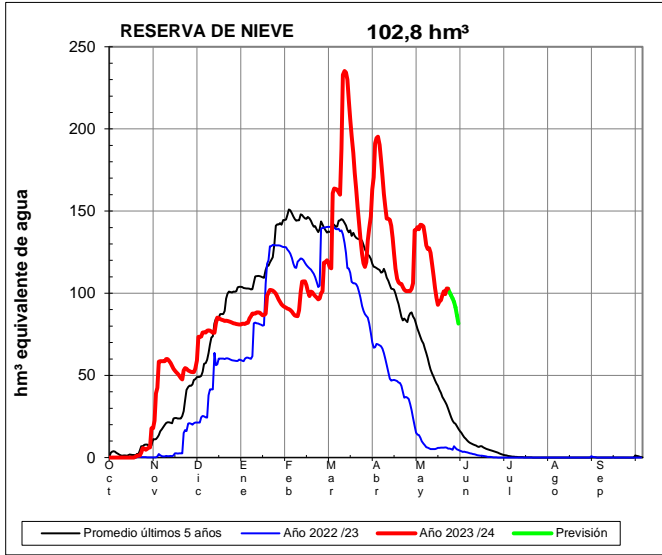




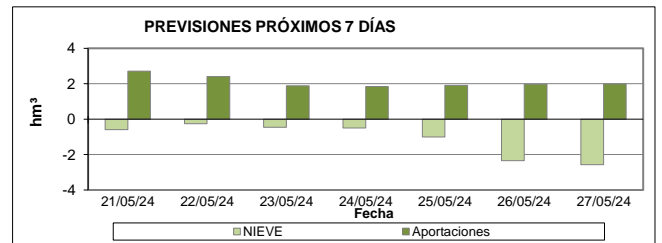
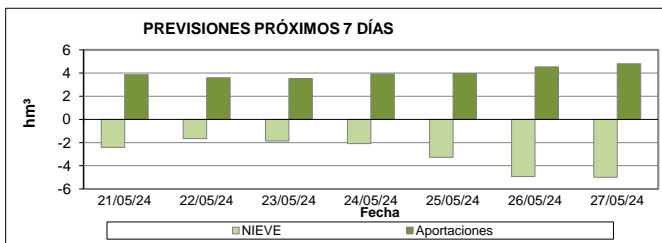
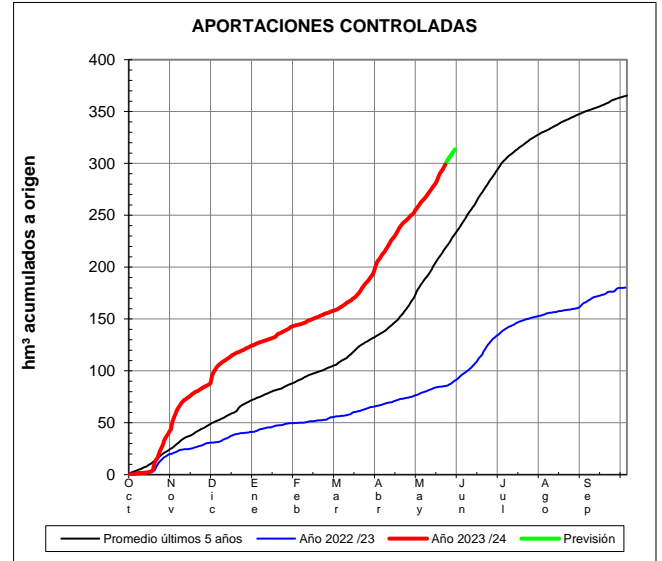
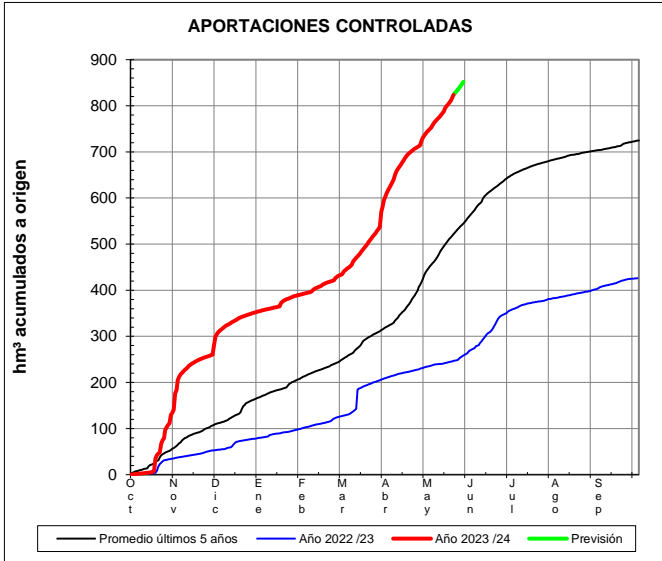
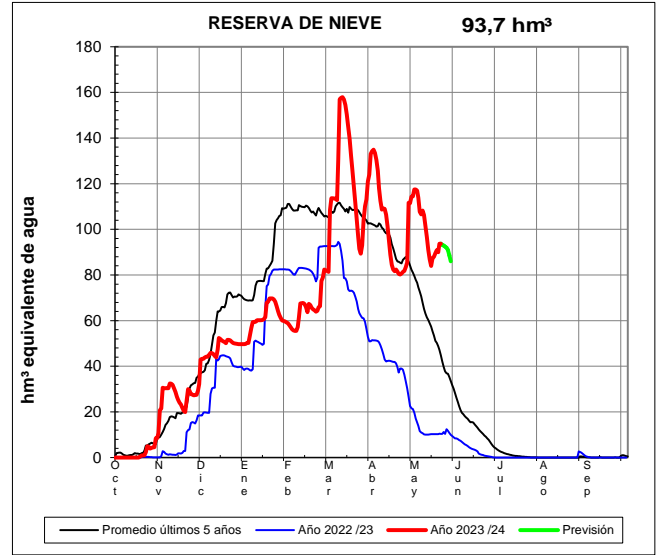
**EVOLUCIÓN DE LA RESERVA DE NIEVE Y DE LAS APORTACIONES EN LAS SUBCUENCAS NIVALES DE LAS VERTIENTES CANTÁBRICA Y PIRENAICA DE LA DEMARCACIÓN HIDROGRÁFICA DEL EBRO**

Fecha del informe: 20/05/2024

**CINCA EN E. DE ESCALONA**



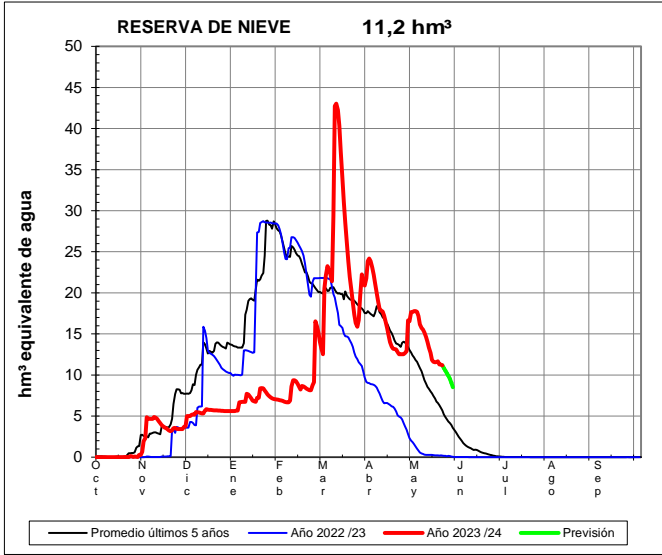
**ÉSERA EN CAMPO**



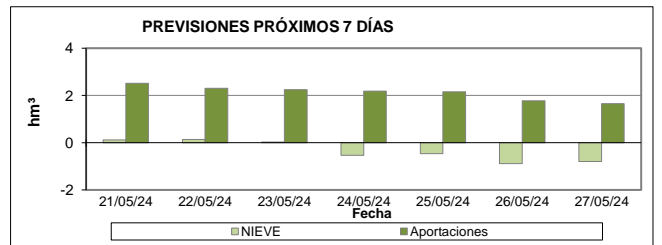
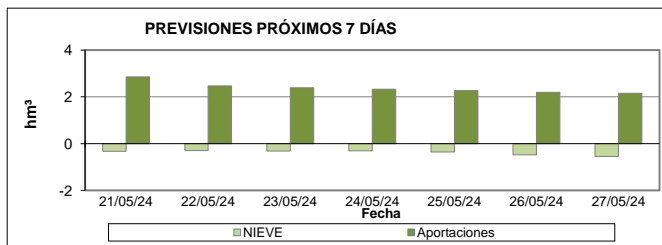
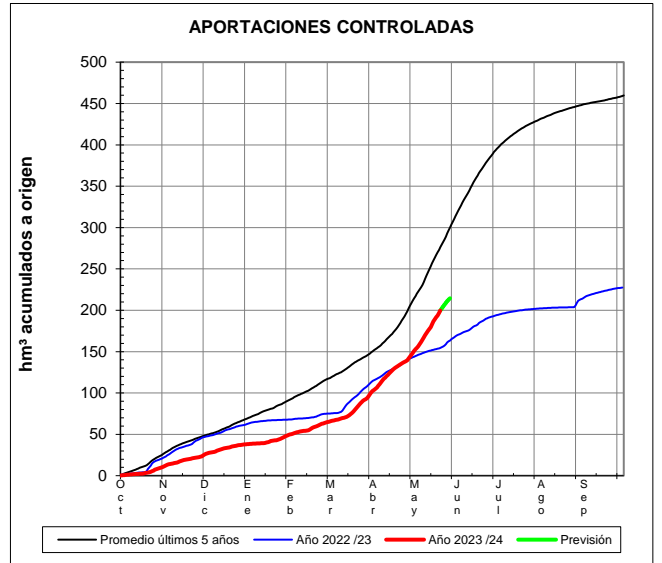
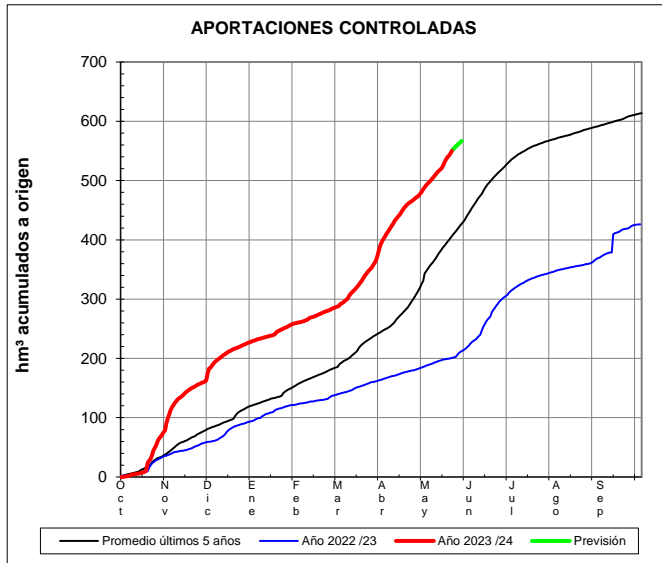
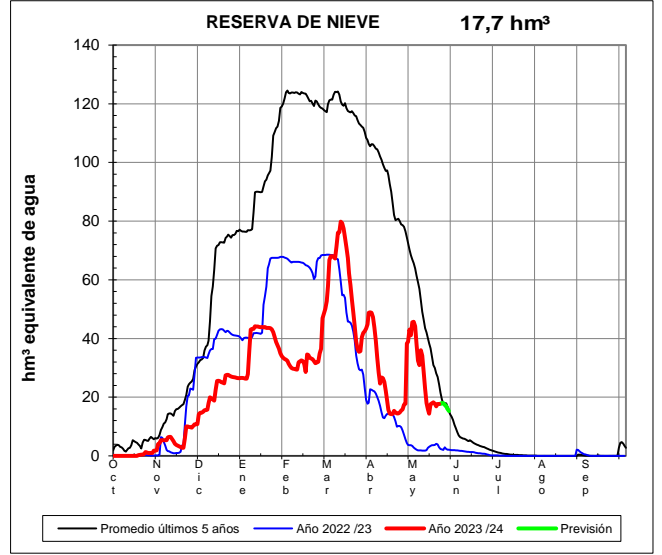
**EVOLUCIÓN DE LA RESERVA DE NIEVE Y DE LAS APORTACIONES EN LAS SUBCUENCAS NIVALES DE LAS VERTIENTES CANTÁBRICA Y PIRENAICA DE LA DEMARCACIÓN HIDROGRÁFICA DEL EBRO**

Fecha del informe: 20/05/2024

**ÉSERA EN E. DE BARASONA**



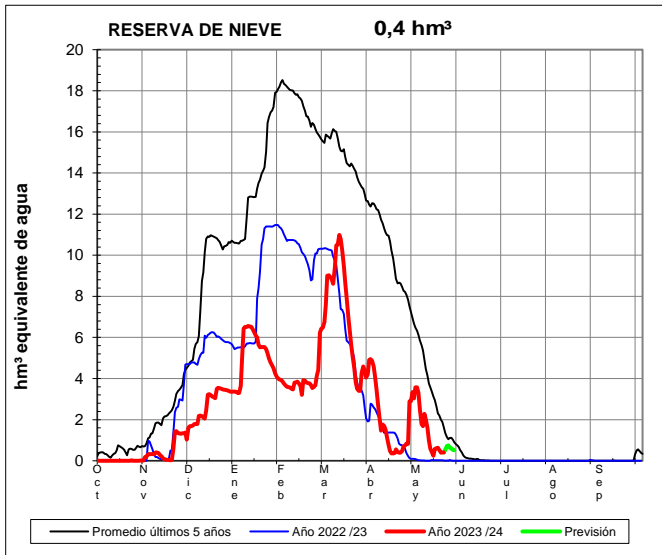
**GARONA EN BOSSOST**



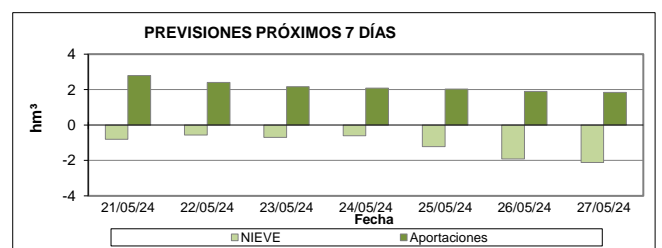
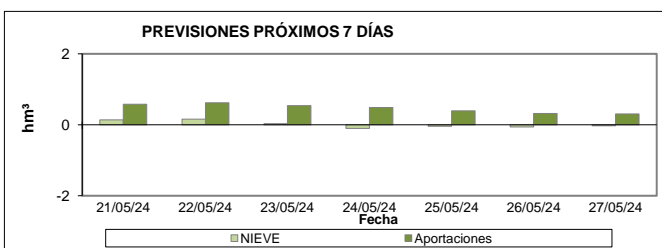
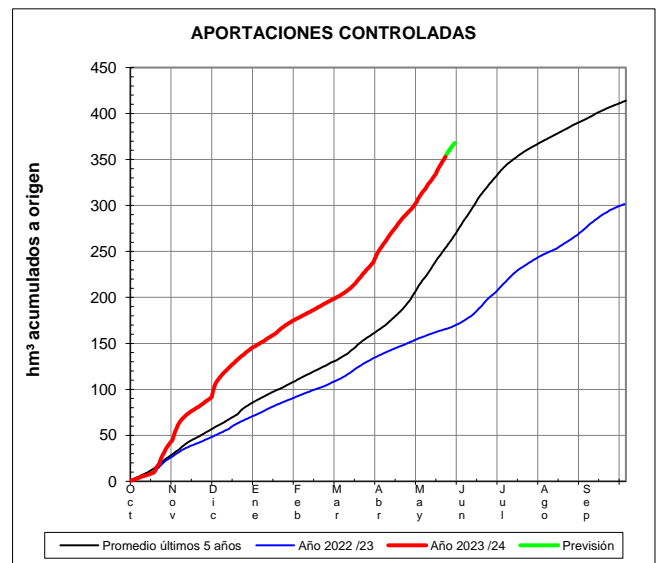
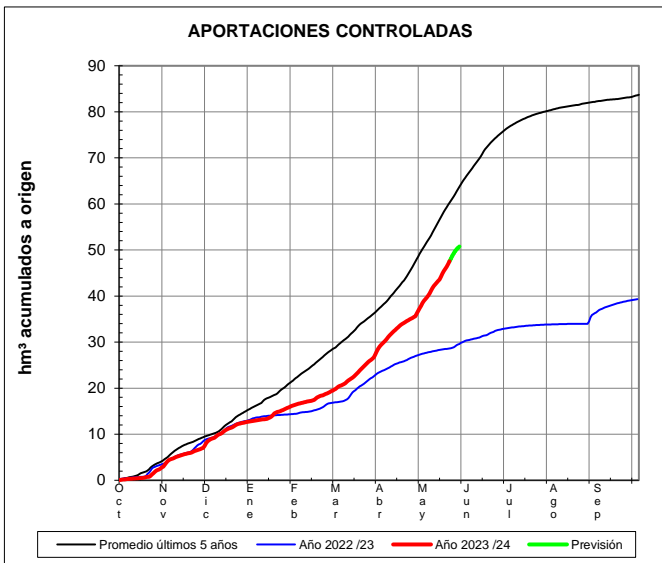
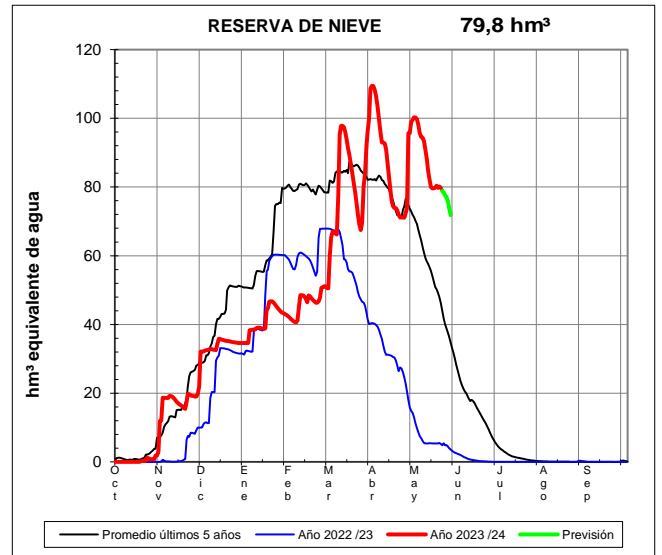
**EVOLUCIÓN DE LA RESERVA DE NIEVE Y DE LAS APORTACIONES EN LAS SUBCUENCAS NIVALES DE LAS VERTIENTES CANTÁBRICA Y PIRENAICA DE LA DEMARCACIÓN HIDROGRÁFICA DEL EBRO**

Fecha del informe: 20/05/2024

**GARONA EN TORÁN**



**NOGUERA RIBAGORZANA EN PONT DE SUERT**



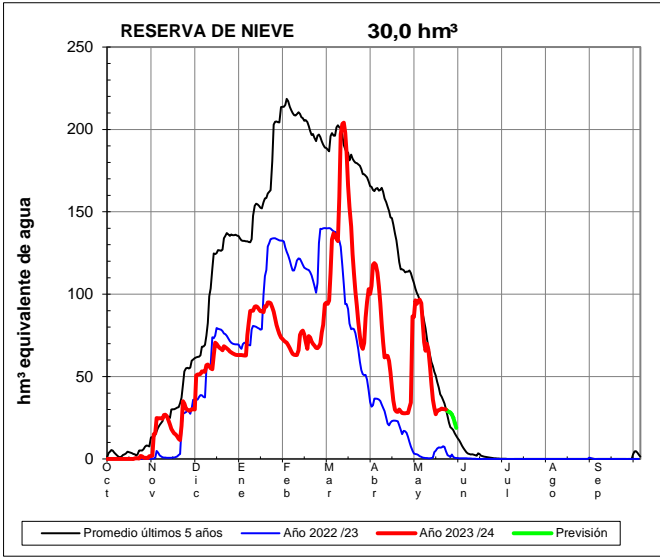




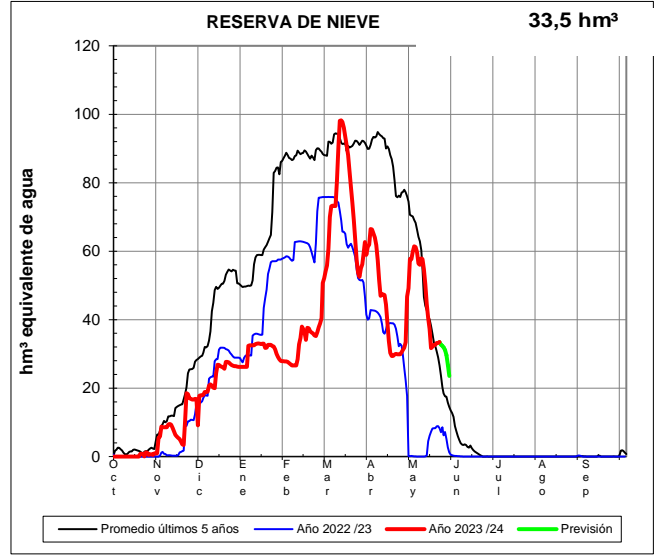
**EVOLUCIÓN DE LA RESERVA DE NIEVE Y DE LAS APORTACIONES EN LAS SUBCUENCAS NIVALES DE LAS VERTIENTES CANTÁBRICA Y PIRENAICA DE LA DEMARCACIÓN HIDROGRÁFICA DEL EBRO**

Fecha del informe: 20/05/2024

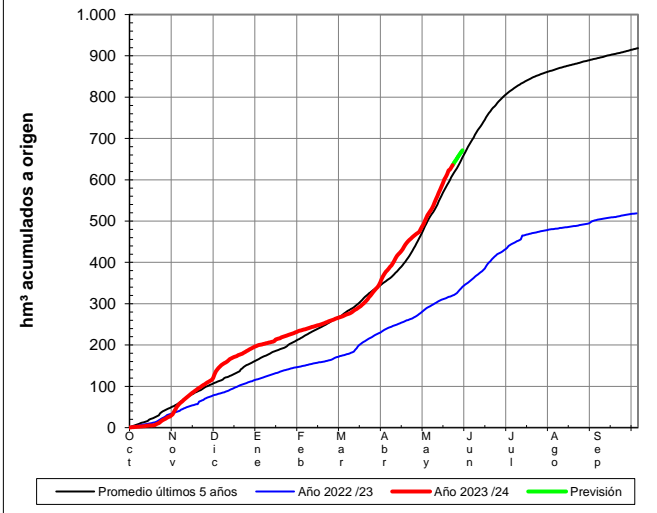
**NOGUERA PALLARESA EN E. DE TALARN**



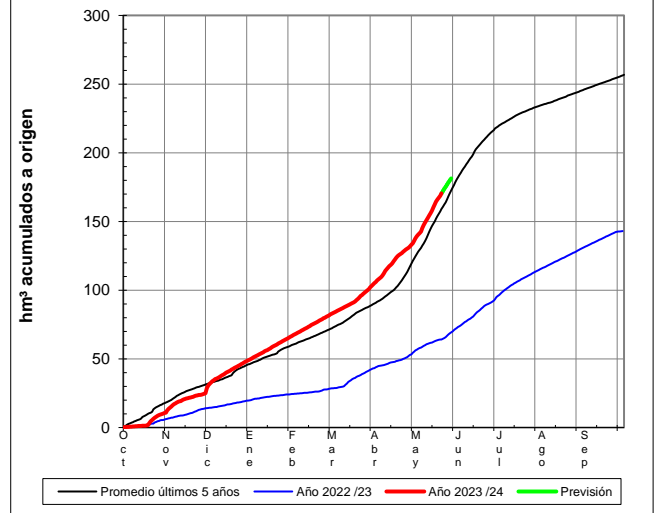
**VALIRA EN SEO D'URGEL**



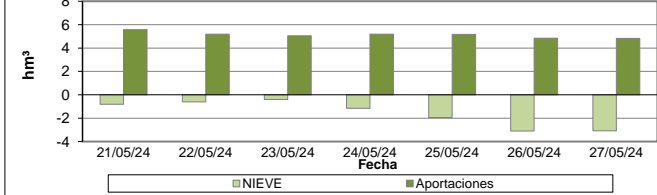
**APORTACIONES CONTROLADAS**



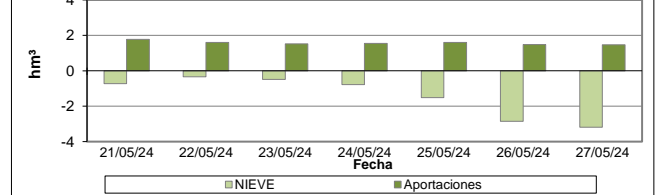
**APORTACIONES CONTROLADAS**



**PREVISIONES PRÓXIMOS 7 DÍAS**



**PREVISIONES PRÓXIMOS 7 DÍAS**



**EVOLUCIÓN DE LA RESERVA DE NIEVE Y DE LAS APORTACIONES EN LAS SUBCUENCAS NIVALES DE LAS VERTIENTES CANTÁBRICA Y PIRENAICA DE LA DEMARCACIÓN HIDROGRÁFICA DEL EBRO**

Fecha del informe: 20/05/2024

**SEGRE EN SEO D'URGEL**

