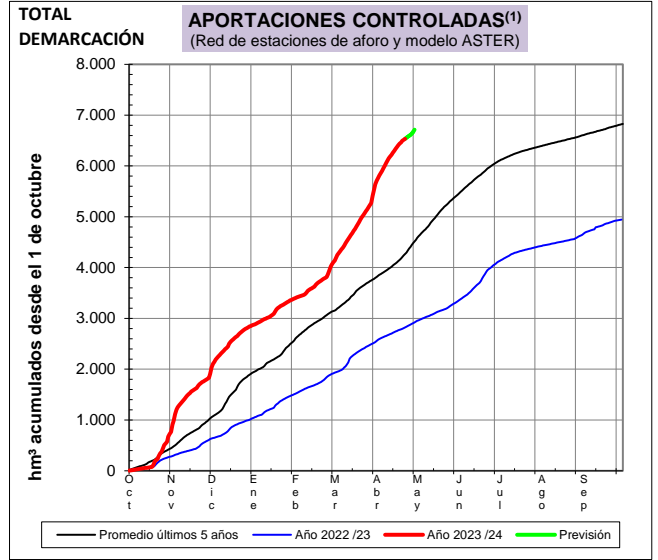
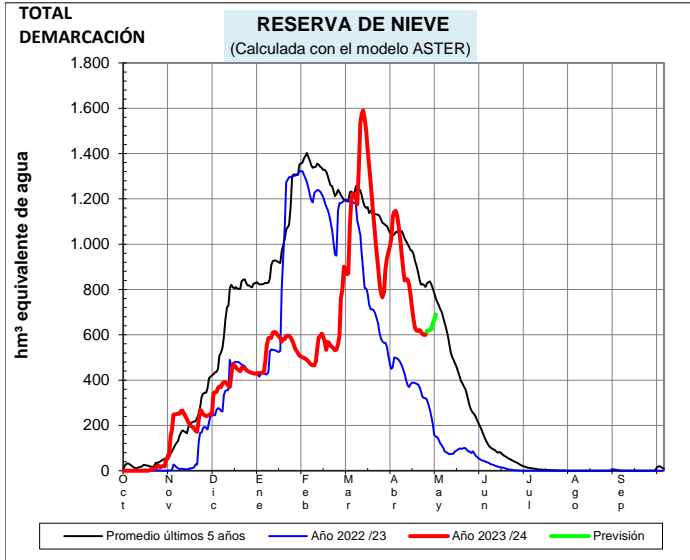


EVOLUCIÓN DE LA RESERVA DE NIEVE Y DE LAS APORTACIONES EN LAS SUBCUENCAS NIVALES DE LAS VERTIENTES CANTÁBRICA Y PIRENAICA DE LA DEMARCACIÓN HIDROGRÁFICA DEL EBRO

Fecha del informe: 22/04/2024

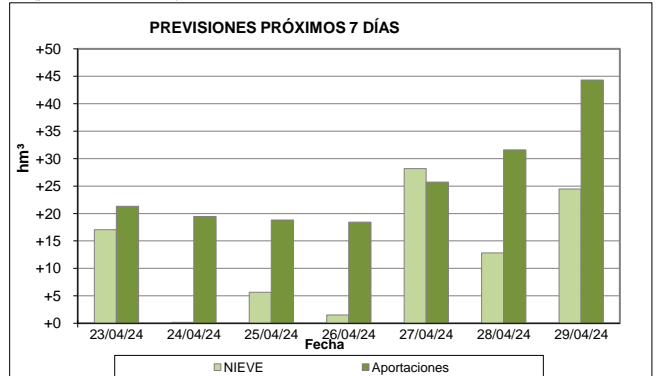
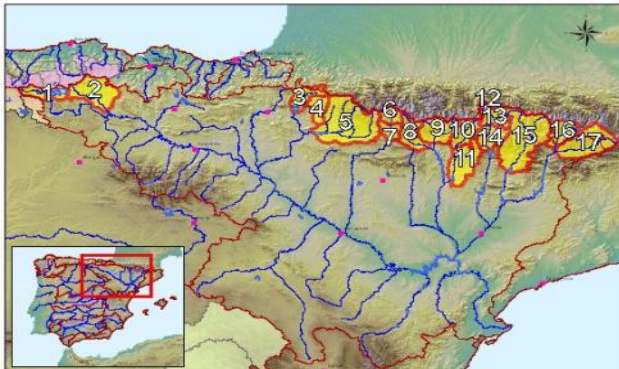


| CUENCAS NIVALES | | ESTADO A FECHA: 22/04/2024 | | | | VARIACIONES PREVISTAS A 7 DÍAS | |
|-------------------|--|----------------------------|----------------------------|-----------------------------|----------------------------|--------------------------------|---------------|
| | | RESERVA DE NIEVE | | APORTACIONES ⁽¹⁾ | | NIEVE | APORTACIÓN |
| Nº | Pto. de control | (hm³) | Comparativa ⁽³⁾ | (hm³) | Comparativa ⁽³⁾ | (hm³) | (hm³) |
| 1 | Embalse del Ebro | 0,0 | Normal | 148,3 | Baja | +0,3 | +1,1 |
| 2 | Nela en Trespaderne | 0,0 | Normal | 334,7 | Baja | -0,0 | +3,2 |
| 3 | Iratí en Itoiz | 0,0 | Baja | 503,1 | Máxima 5 años | -0,0 | +5,1 |
| 4 | Salazar en Aspuz | 0,0 | Normal | 261,5 | Máxima 5 años | +0,5 | +1,1 |
| 5 | Aragón en E. de Yesa | 46,9 | Baja | 1.347,6 | Máxima 5 años | +0,1 | +20,2 |
| 6 | Gállego en E. de Búbal | 99,6 | Normal | 355,8 | Máxima 5 años | +3,8 | +14,1 |
| 7 | Gállego en Sabiñánigo | 21,7 | Alta | 590,5 | Máxima 5 años | +0,8 | +12,9 |
| 8 | Ara en Boltaña | 78,8 | Muy alta | 412,7 | Máxima 5 años | +3,6 | +13,1 |
| 9 | Cinca en Escalona | 101,3 | Alta | 706,9 | Máxima 5 años | +5,1 | +23,4 |
| 10 | Ésera en Campo | 80,6 | Baja | 245,9 | Máxima 5 años | +10,8 | +12,0 |
| 11 | Ésera en Emb. Barasona | 12,5 | Normal | 465,5 | Muy alta | -0,4 | +15,4 |
| 12 | Garona en Bossòst | 14,8 | Muy baja | 135,7 | Baja | +14,4 | +9,5 |
| 13 | Garona en Torán | 0,5 | Muy baja | 34,9 | Normal | +2,5 | +2,0 |
| 14 | N. Ribagorzana Pont de Suert | 71,1 | Alta | 291,4 | Muy alta | +9,5 | +9,6 |
| 15 | Pallaresa en E. de Talárn | 27,7 | Baja | 463,8 | Alta | +25,0 | +25,8 |
| 16 | Valira en Seo D'Urgel | 29,8 | Muy baja | 127,9 | Alta | +7,5 | +6,6 |
| 17 | Segre en Seo D'Urgel | 14,9 | Muy baja | 108,3 | Baja | +6,8 | +4,6 |
| TOTALES | Total cuenca del Ebro (Pirineo + C. Cantábrica): | 584,9 | Normal | 6.363,9 | Alta | +73,1 | +168,3 |
| | Total cuenca del Garona (hasta frontera Francia): | 15,2 | Muy baja | 170,6 | Baja | +16,8 | +11,4 |
| | Total Demarcación (Cuenca del Ebro + Garona): | 600,1 | Normal | 6.534,5 | Alta | +89,9 | +179,7 |
| Agrupado por ríos | Cabecera del Ebro y Nela (1+2): | 0,0 | Normal | 482,9 | Baja | +0,3 | +4,4 |
| | Aragón, Iratí y Salazar (3+4+5): | 46,9 | Baja | 2.112,2 | Máxima 5 años | +0,5 | +26,4 |
| | Gállego (6+7) | 121,3 | Alta | 946,3 | Máxima 5 años | +4,6 | +27,0 |
| | Ara, Cinca y Ésera (8+9+10+11): | 273,2 | Alta | 1.831,0 | Muy alta | +19,0 | +63,9 |
| | Garona hasta frontera con Francia (12+13): | 15,2 | Muy baja | 170,6 | Baja | +16,8 | +11,4 |
| | N. Ribagorzana hasta Pont de Suert (14): | 71,1 | Alta | 291,4 | Muy alta | +9,5 | +9,6 |
| | N. Pallaresa hasta E. de Talárn (15): | 27,7 | Baja | 463,8 | Alta | +25,0 | +25,8 |
| | Segre aguas abajo de Seo D'Urgel (16+17): | 44,7 | Muy baja | 236,2 | Normal | +14,3 | +11,2 |

(1) Las Aportaciones son el volumen total de agua que ha llegado a los embalses o puntos de cierre de las cuencas nivales desde el inicio del año hidrológico (1 de octubre)

(2) Obtenida a partir de las previsiones HRES.IFS (ECMWF)

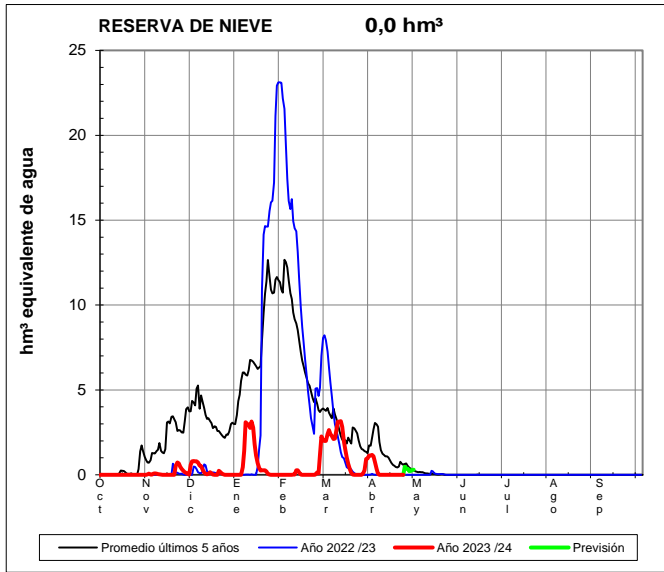
(3) Valoración del dato actual respecto de las mismas fechas de los 5 años anteriores (percentil estadístico)



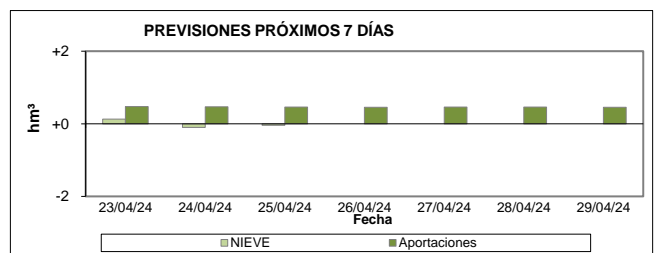
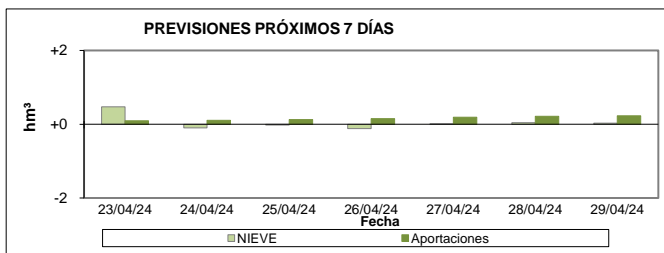
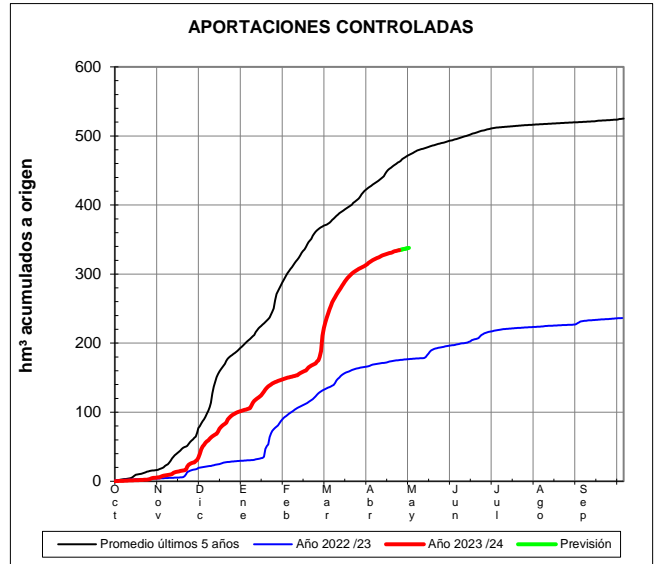
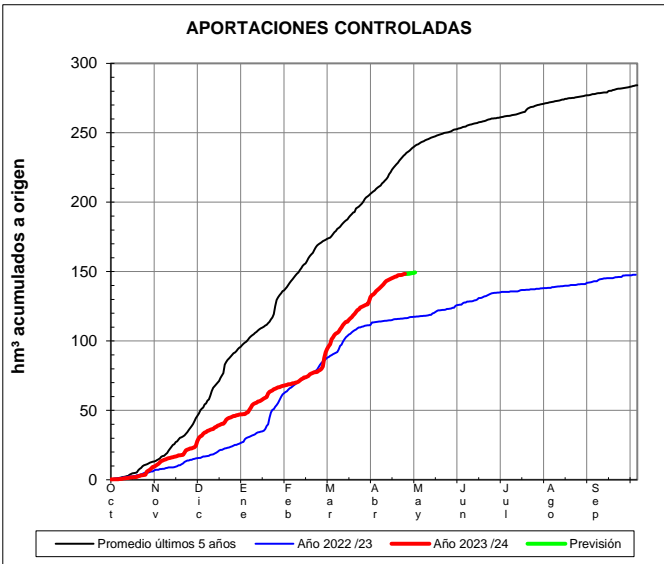
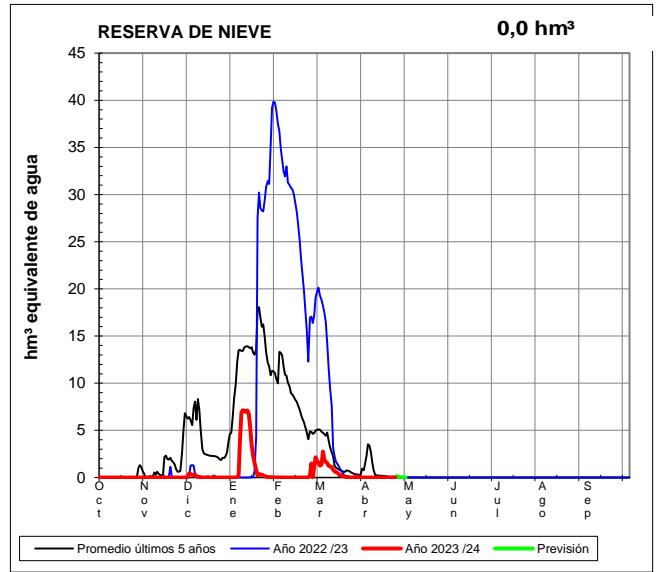
EVOLUCIÓN DE LA RESERVA DE NIEVE Y DE LAS APORTACIONES EN LAS SUBCUENCAS NIVALES DE LAS VERTIENTES CANTÁBRICA Y PIRENAICA DE LA DEMARCACIÓN HIDROGRÁFICA DEL EBRO

Fecha del informe: 22/04/2024

EBRO EN E. DEL EBRO



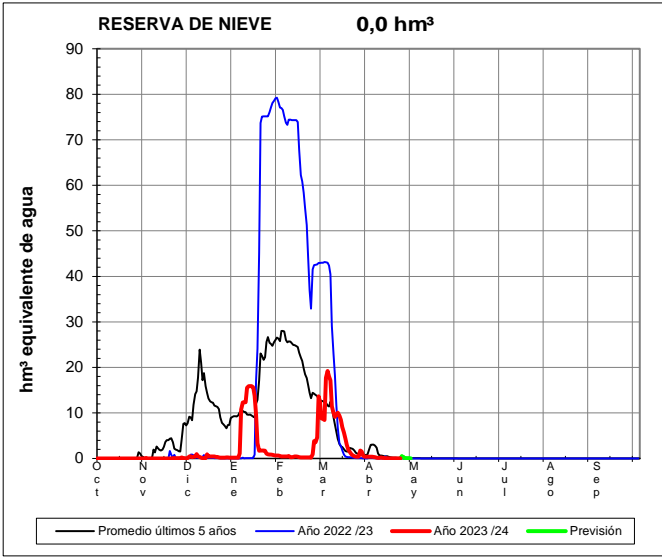
NELA EN TRASPADERNE



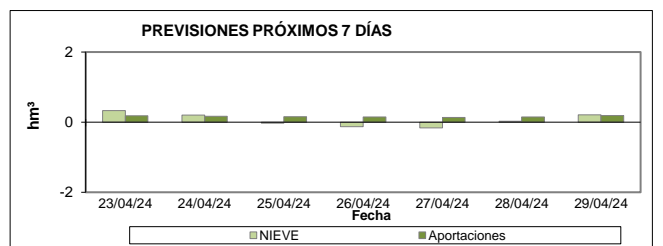
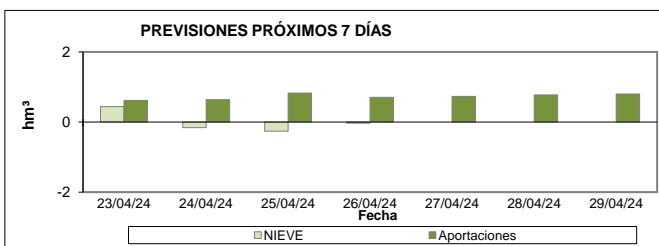
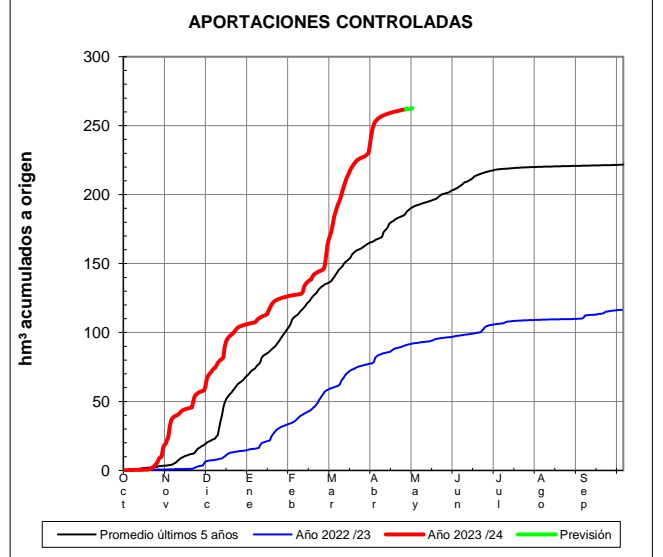
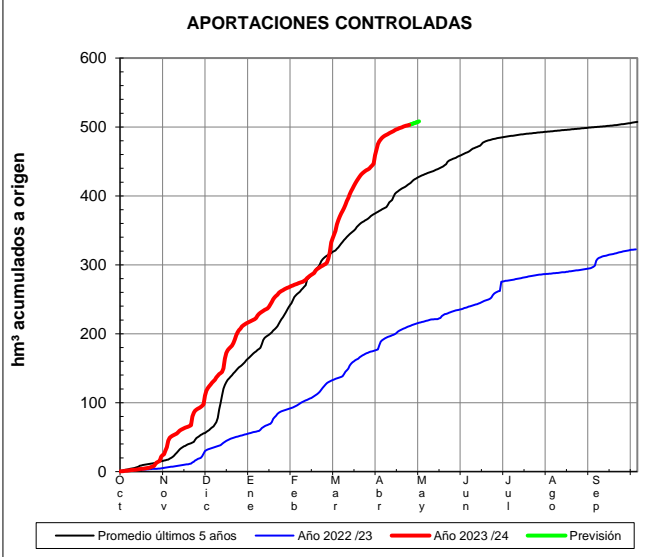
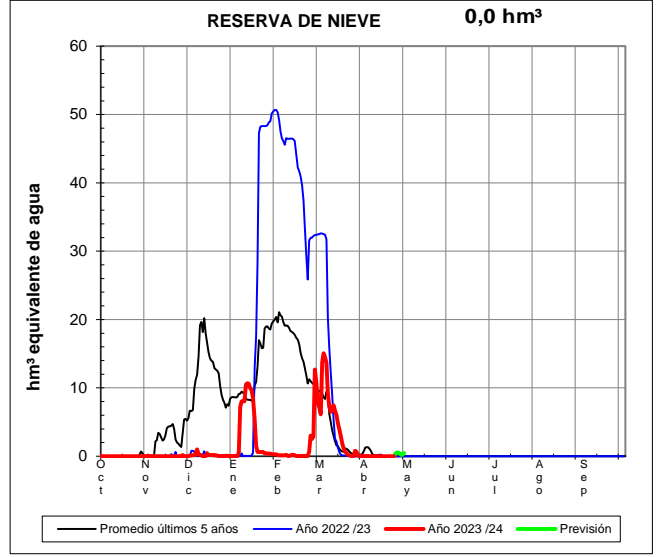
EVOLUCIÓN DE LA RESERVA DE NIEVE Y DE LAS APORTACIONES EN LAS SUBCUENCAS NIVALES DE LAS VERTIENTES CANTÁBRICA Y PIRENAICA DE LA DEMARCACIÓN HIDROGRÁFICA DEL EBRO

Fecha del informe: 22/04/2024

IRATI EN ITOIZ



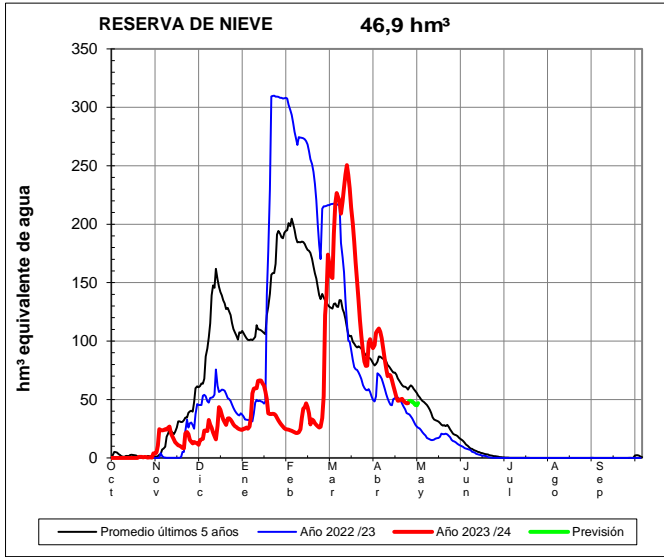
SALAZAR EN ASPURZ



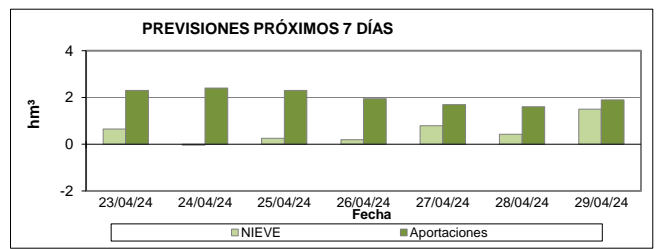
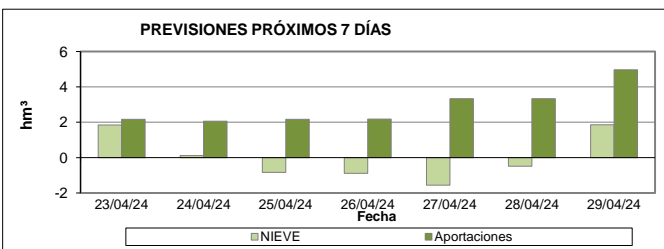
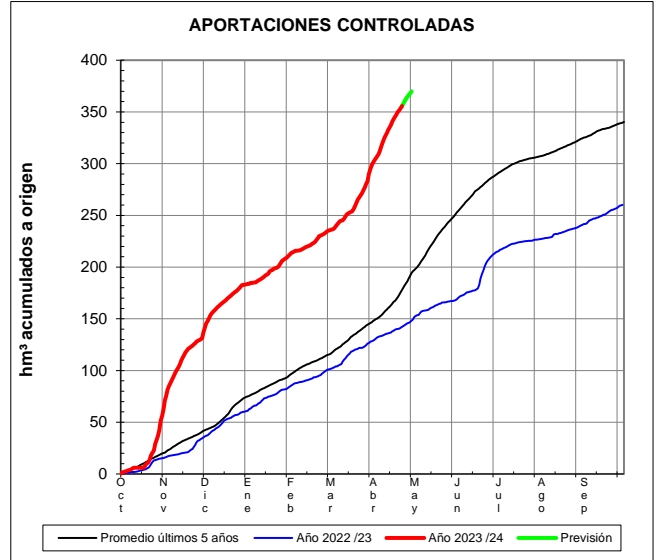
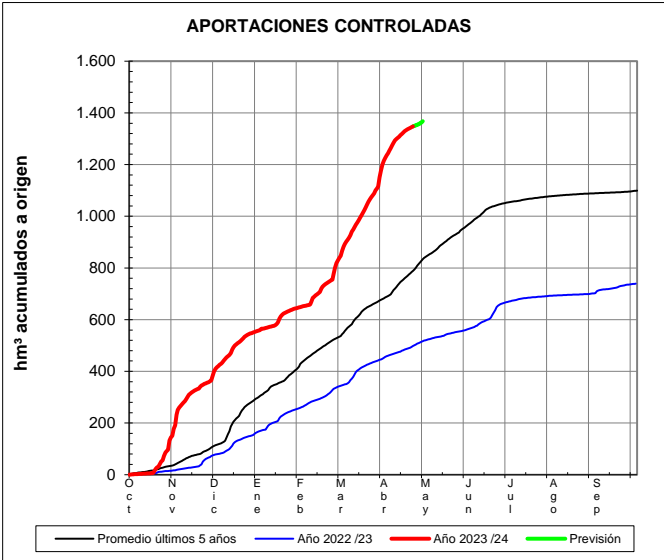
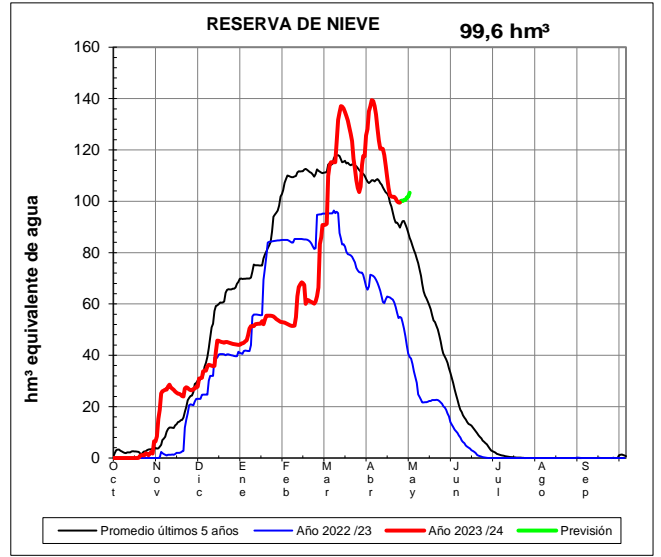
EVOLUCIÓN DE LA RESERVA DE NIEVE Y DE LAS APORTACIONES EN LAS SUBCUENCAS NIVALES DE LAS VERTIENTES CANTÁBRICA Y PIRENAICA DE LA DEMARCACIÓN HIDROGRÁFICA DEL EBRO

Fecha del informe: 22/04/2024

ARAGÓN EN E. DE YESA



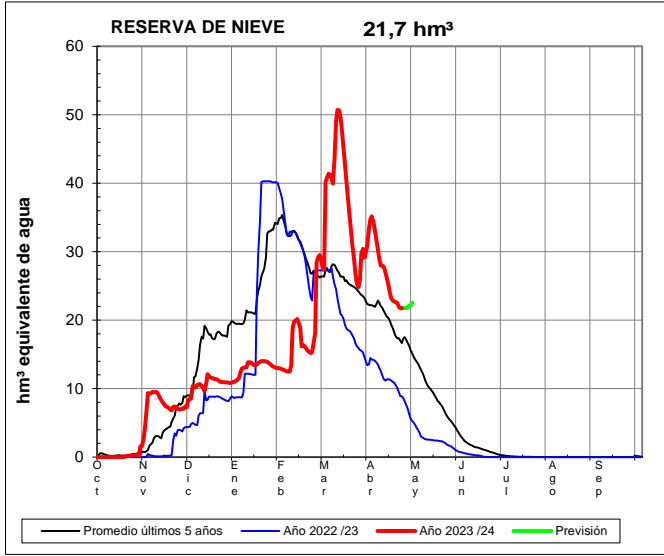
GÁLLEGO EN E. DE BÚBAL



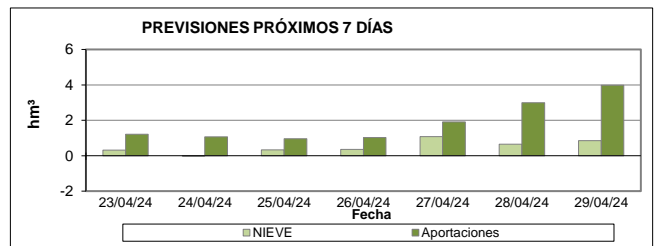
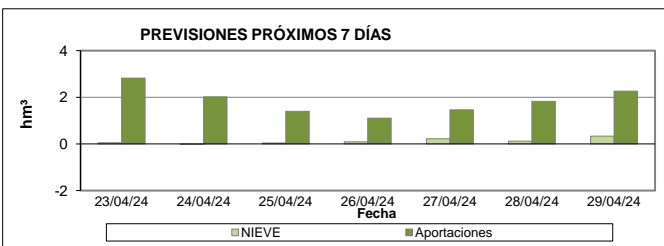
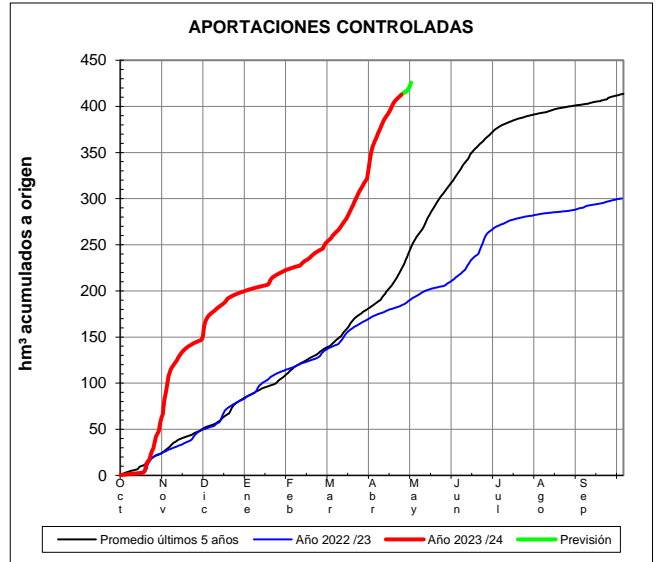
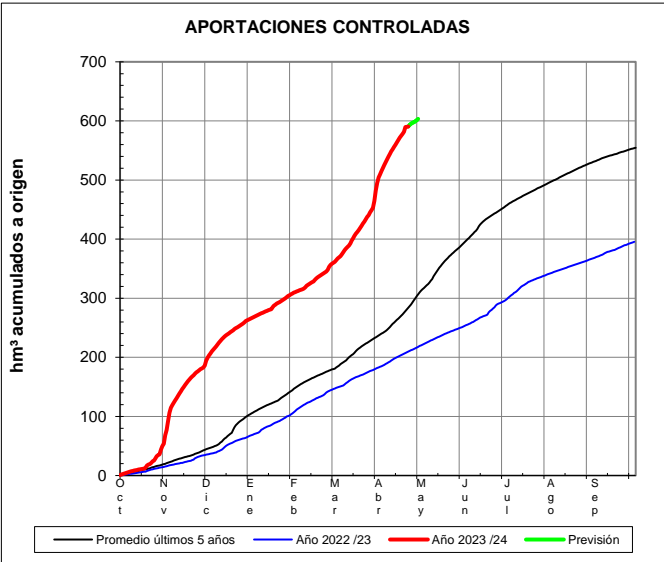
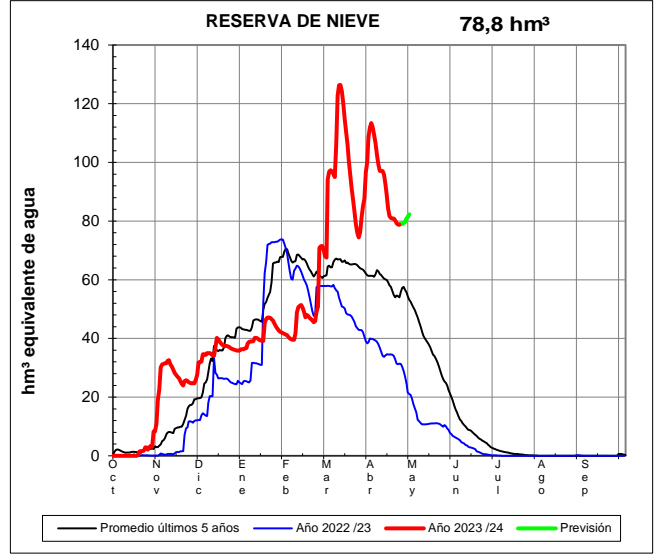
EVOLUCIÓN DE LA RESERVA DE NIEVE Y DE LAS APORTACIONES EN LAS SUBCUENCAS NIVALES DE LAS VERTIENTES CANTÁBRICA Y PIRENAICA DE LA DEMARCACIÓN HIDROGRÁFICA DEL EBRO

Fecha del informe: 22/04/2024

GÁLLEGO EN SABIÑÁNIGO



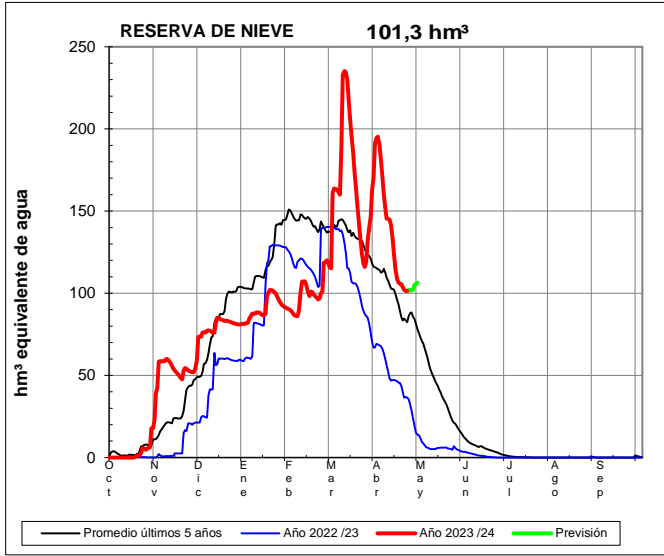
ARA EN BOLTAÑA



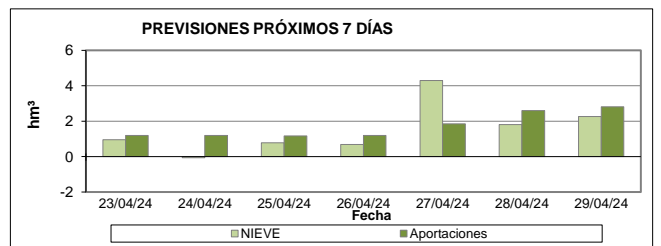
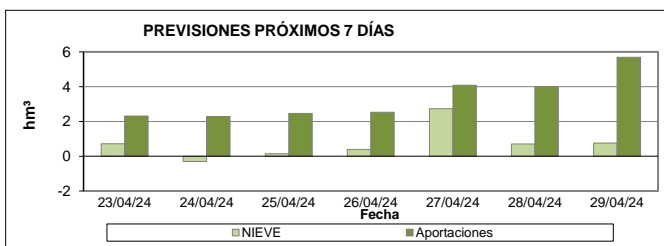
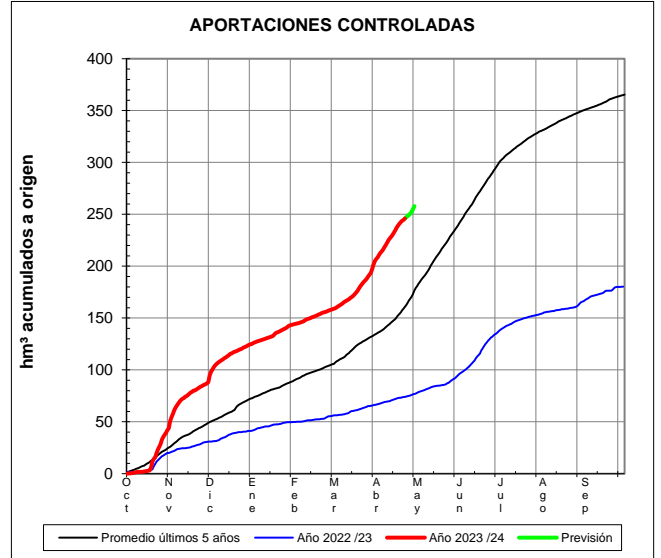
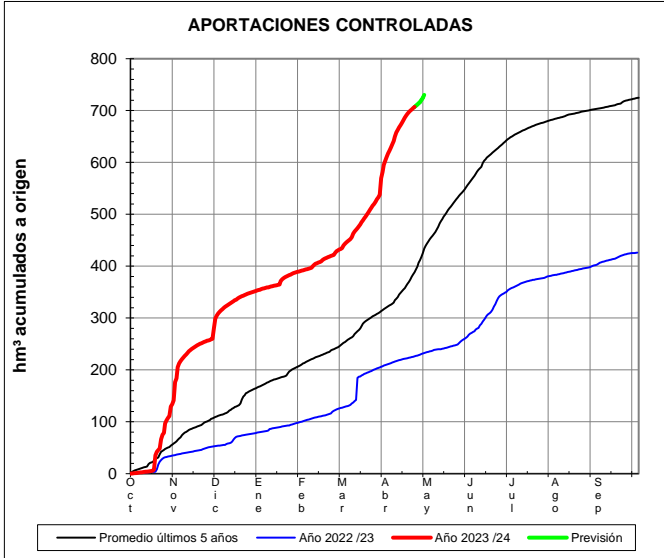
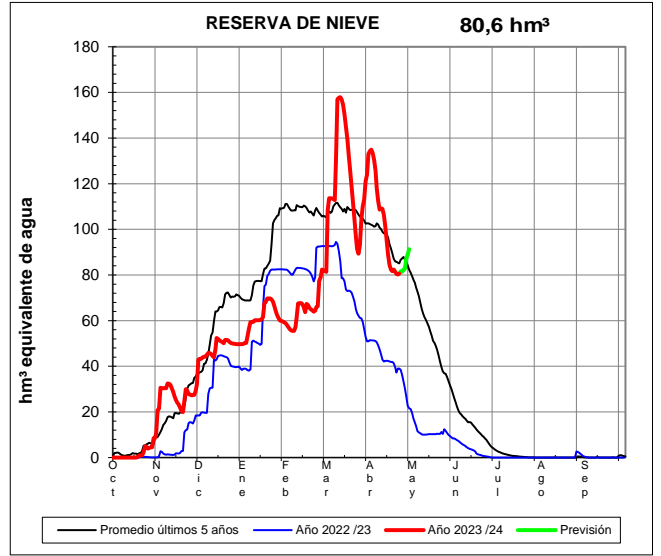
EVOLUCIÓN DE LA RESERVA DE NIEVE Y DE LAS APORTACIONES EN LAS SUBCUENCAS NIVALES DE LAS VERTIENTES CANTÁBRICA Y PIRENAICA DE LA DEMARCACIÓN HIDROGRÁFICA DEL EBRO

Fecha del informe: 22/04/2024

CINCA EN E. DE ESCALONA



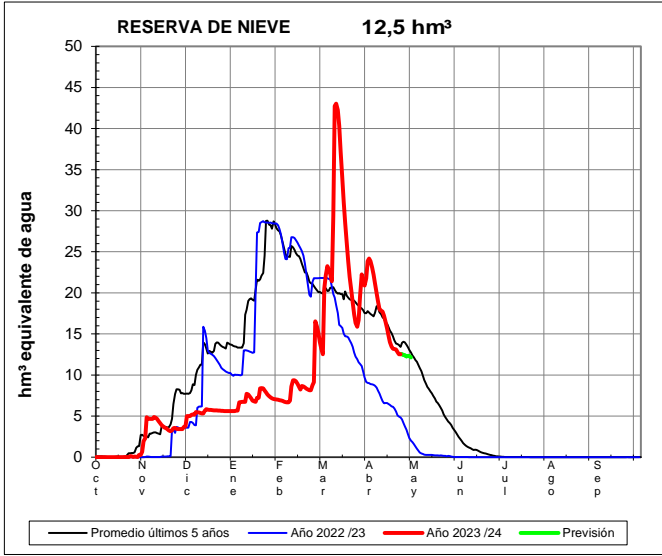
ÉSERA EN CAMPO



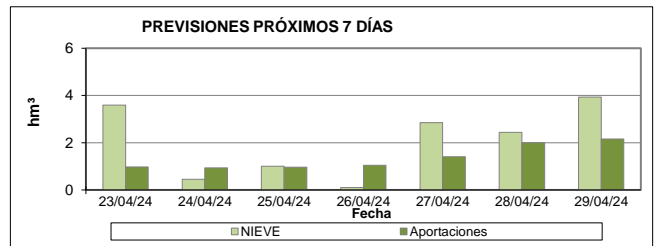
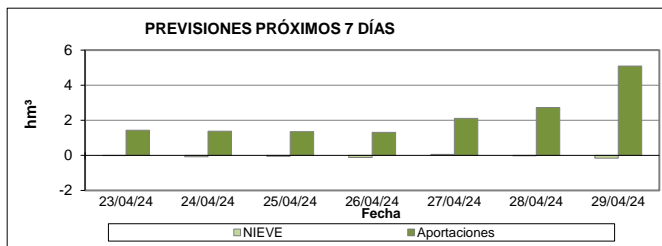
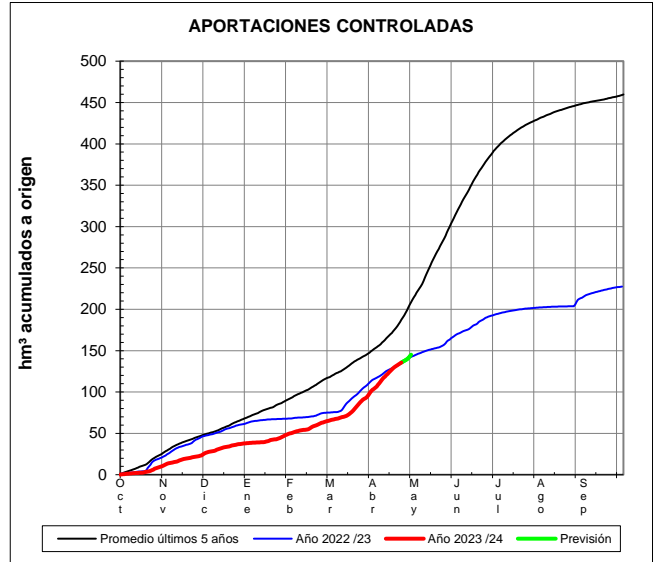
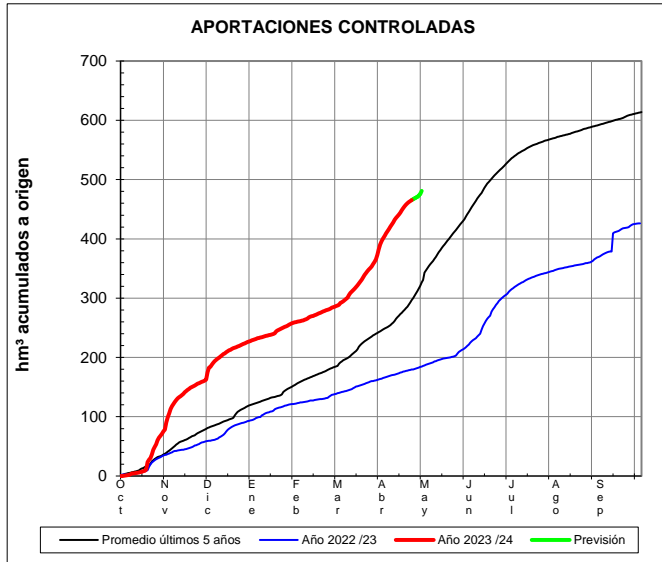
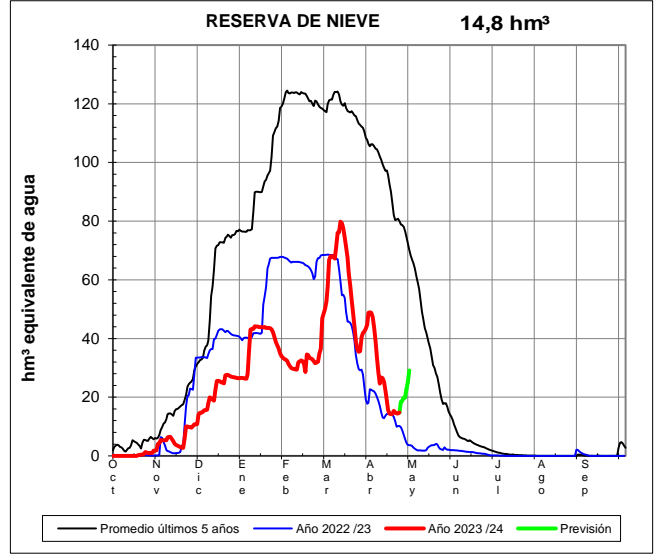
EVOLUCIÓN DE LA RESERVA DE NIEVE Y DE LAS APORTACIONES EN LAS SUBCUENCAS NIVALES DE LAS VERTIENTES CANTÁBRICA Y PIRENAICA DE LA DEMARCACIÓN HIDROGRÁFICA DEL EBRO

Fecha del informe: 22/04/2024

ÉSERA EN E. DE BARASONA



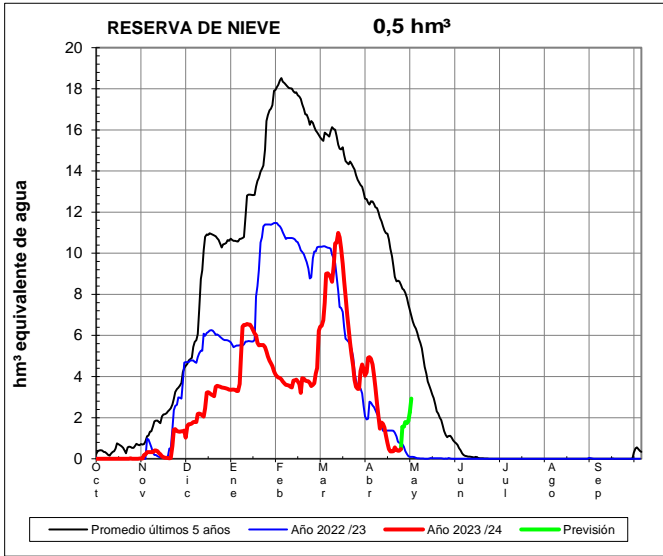
GARONA EN BOSSOST



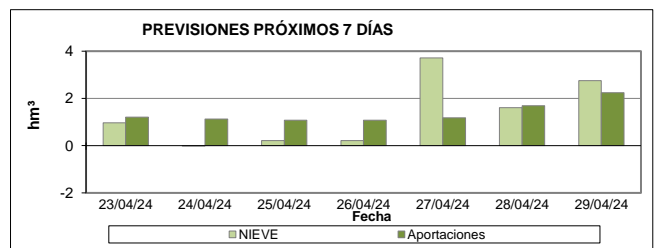
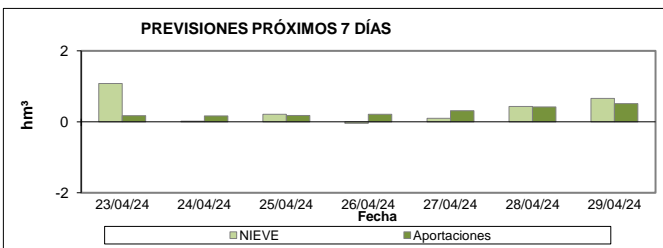
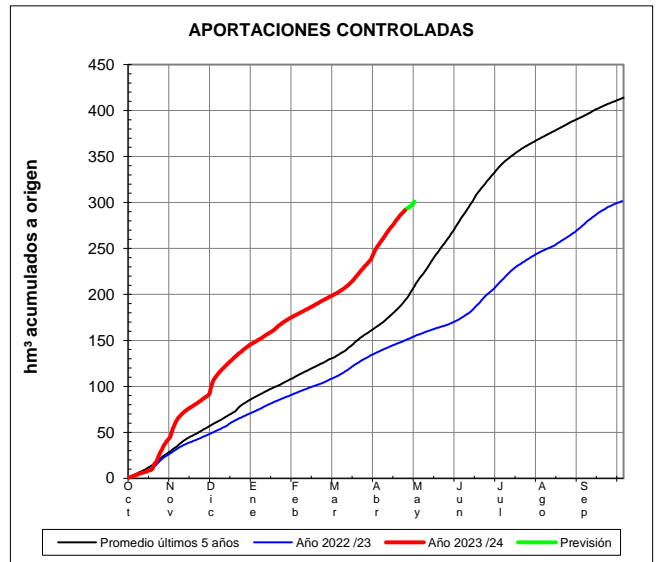
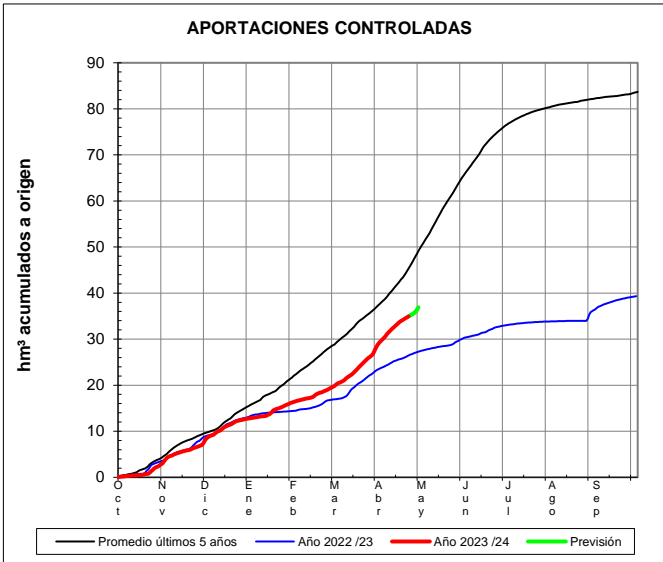
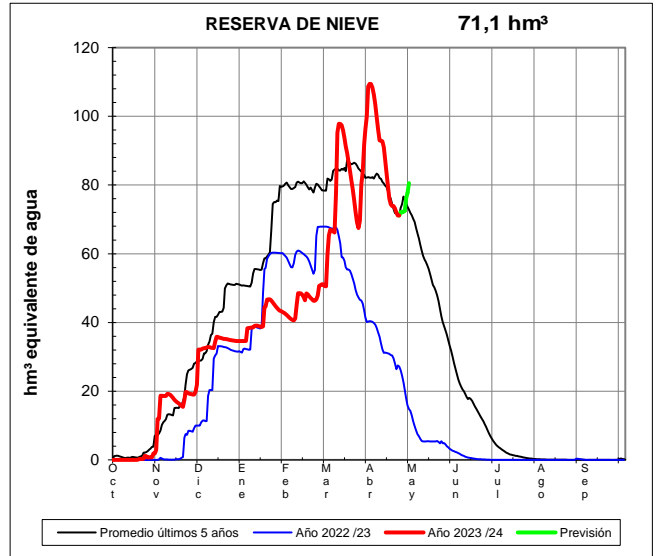
EVOLUCIÓN DE LA RESERVA DE NIEVE Y DE LAS APORTACIONES EN LAS SUBCUENCAS NIVALES DE LAS VERTIENTES CANTÁBRICA Y PIRENAICA DE LA DEMARCACIÓN HIDROGRÁFICA DEL EBRO

Fecha del informe: 22/04/2024

GARONA EN TORÁN



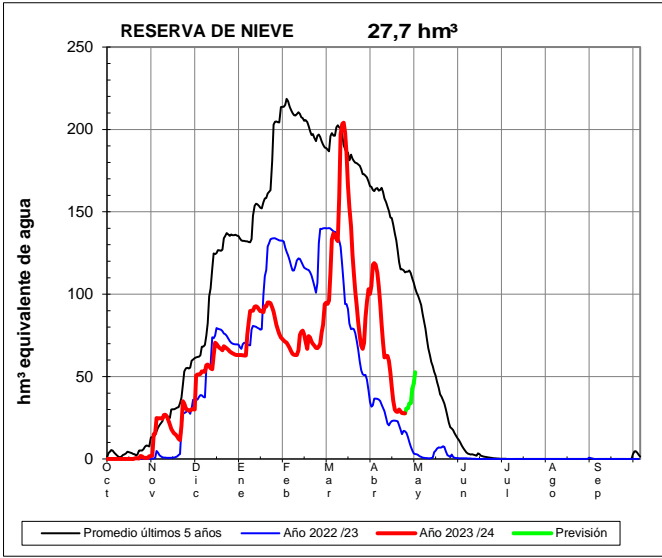
NOGUERA RIBAGORZANA EN PONT DE SUERT



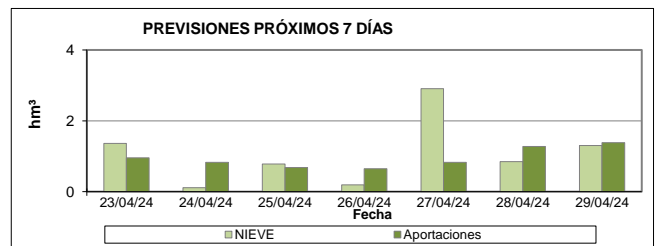
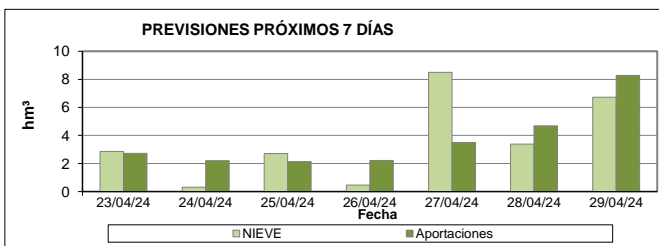
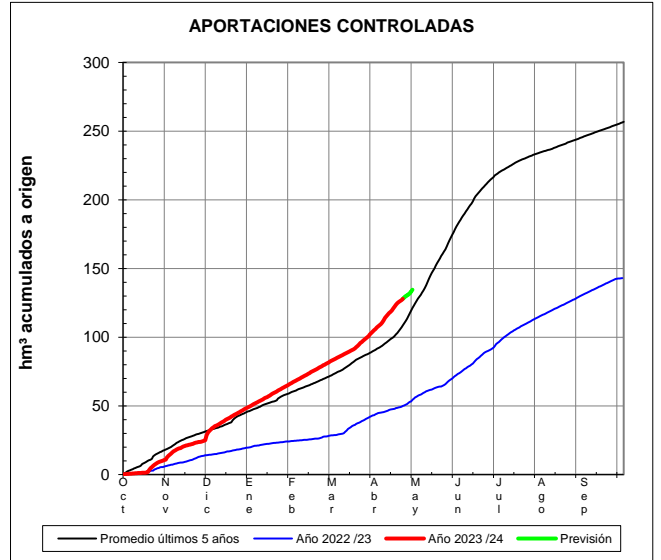
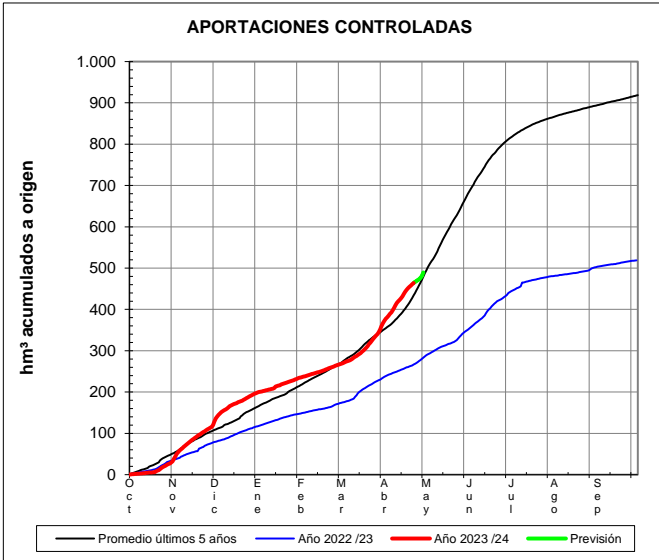
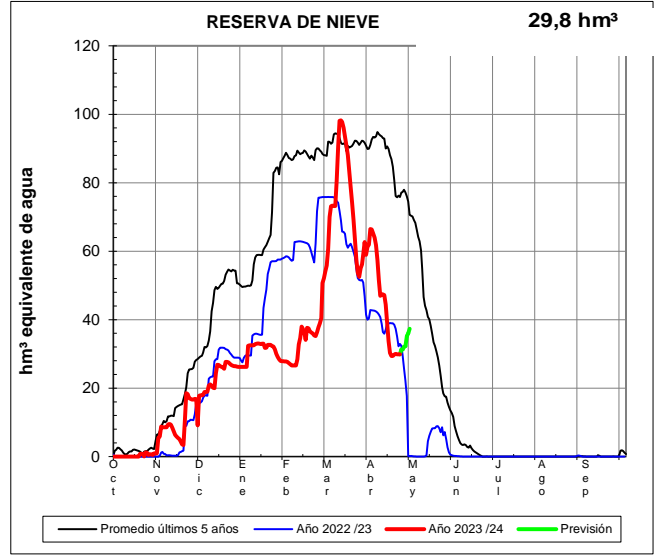
EVOLUCIÓN DE LA RESERVA DE NIEVE Y DE LAS APORTACIONES EN LAS SUBCUENCAS NIVALES DE LAS VERTIENTES CANTÁBRICA Y PIRENAICA DE LA DEMARCACIÓN HIDROGRÁFICA DEL EBRO

Fecha del informe: 22/04/2024

NOGUERA PALLARESA EN E. DE TALARN



VALIRA EN SEO D'URGEL



EVOLUCIÓN DE LA RESERVA DE NIEVE Y DE LAS APORTACIONES EN LAS SUBCUENCAS NIVALES DE LAS VERTIENTES CANTÁBRICA Y PIRENAICA DE LA DEMARCACIÓN HIDROGRÁFICA DEL EBRO

Fecha del informe: 22/04/2024

SEGRE EN SEO D'URGEL

