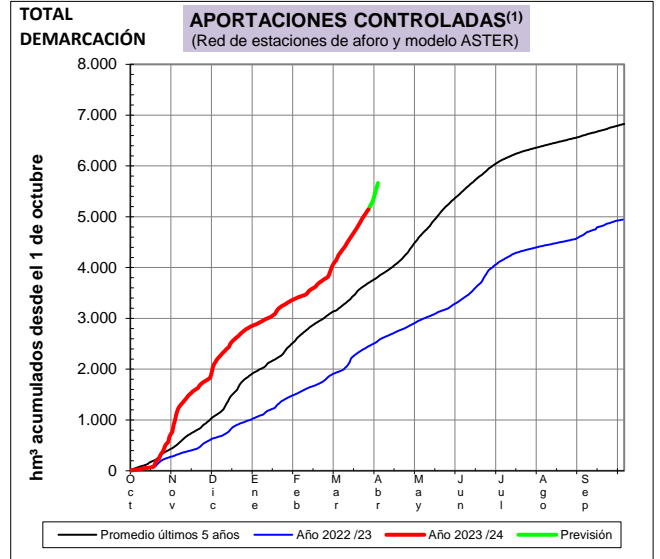
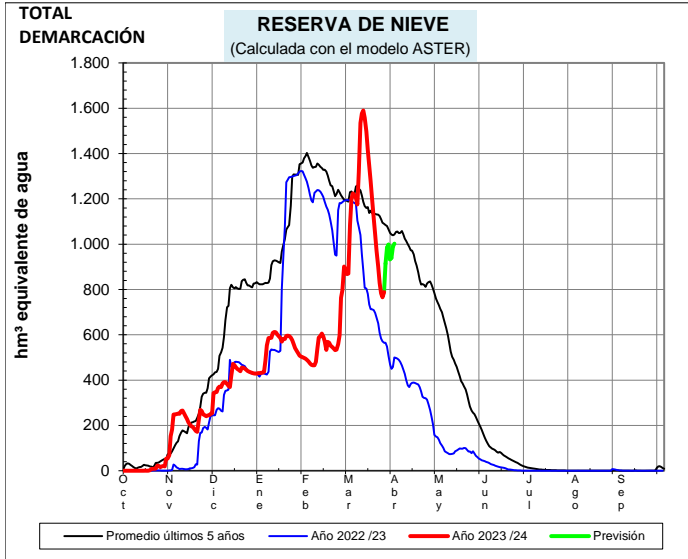


EVOLUCIÓN DE LA RESERVA DE NIEVE Y DE LAS APORTACIONES EN LAS SUBCUENCAS NIVALES DE LAS VERTIENTES CANTÁBRICA Y PIRENAICA DE LA DEMARCACIÓN HIDROGRÁFICA DEL EBRO

Fecha del informe: 25/03/2024

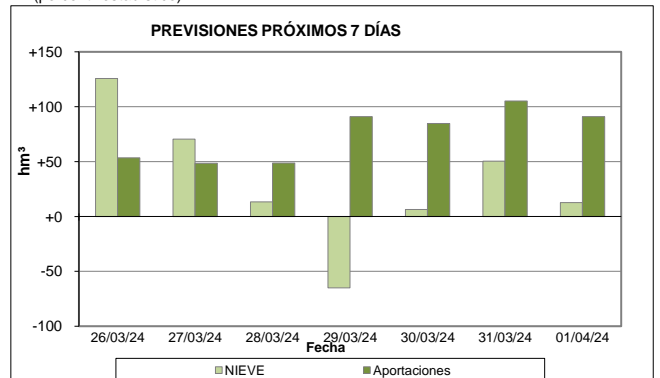
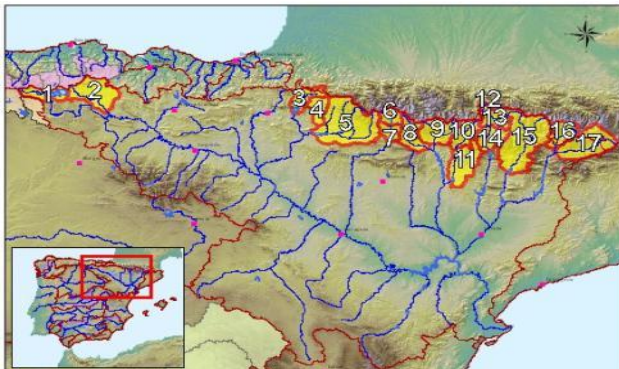


CUENCAS NIVALES			ESTADO A FECHA: 25/03/2024				⁽²⁾ VARIACIONES PREVISTAS A 7 DÍAS	
Nº	Pto. de control	RESERVA DE NIEVE		APORTACIONES ⁽¹⁾		NIEVE	APORTACIÓN	
		(hm³)	Comparativa ⁽³⁾	(hm³)	Comparativa ⁽³⁾	(hm³)	(hm³)	
1	Embalse del Ebro	0,0	Normal	125,6	Baja	+1,1	+10,5	
2	Nela en Trespaderne	0,0	Normal	308,5	Baja	+0,0	+11,2	
3	Iratí en Itoiz	0,4	Baja	439,9	Máxima 5 años	-0,2	+20,6	
4	Salazar en Aspuz	0,1	Normal	227,5	Máxima 5 años	-0,0	+16,3	
5	Aragón en E. de Yesa	78,8	Normal	1.088,5	Muy alta	-9,9	+136,6	
6	Gállego en E. de Búbal	105,7	Normal	274,3	Máxima 5 años	+16,4	+22,7	
7	Gállego en Sabiñánigo	25,9	Alta	440,6	Máxima 5 años	+3,9	+20,3	
8	Ara en Boltaña	76,2	Alta	314,0	Máxima 5 años	+16,2	+41,5	
9	Cinca en Escalona	119,1	Normal	523,8	Máxima 5 años	+26,9	+67,5	
10	Ésera en Campo	93,0	Normal	188,0	Máxima 5 años	+29,6	+23,8	
11	Ésera en Emb. Barasona	16,7	Normal	353,6	Muy alta	+0,6	+24,3	
12	Garona en Bossòst	35,7	Muy baja	90,5	Baja	+20,0	+16,7	
13	Garona en Torán	3,4	Muy baja	25,9	Baja	+1,6	+3,7	
14	N. Ribagorzana Pont de Suert	69,6	Alta	233,1	Muy alta	+30,9	+20,2	
15	Pallaresa en E. de Talárn	70,3	Muy baja	332,6	Alta	+49,4	+50,8	
16	Valira en Seo D'Urgel	55,0	Muy baja	98,2	Alta	+15,9	+13,1	
17	Segre en Seo D'Urgel	38,7	Muy baja	77,3	Muy baja	+11,5	+22,4	
TOTALES	Total cuenca del Ebro (Pirineo + C. Cantábrica):		749,4	Normal	5.025,6	Alta	+192,2	+501,9
	Total cuenca del Garona (hasta frontera Francia):		39,1	Muy baja	116,4	Baja	+21,7	+20,3
	Total Demarcación (Cuenca del Ebro + Garona):		788,6	Baja	5.142,0	Alta	+213,8	+522,2
Agrupado por ríos	Cabecera del Ebro y Nela (1+2):		0,0	Normal	434,2	Baja	+1,1	+21,7
	Aragón, Iratí y Salazar (3+4+5):		79,2	Baja	1.755,9	Muy alta	-10,2	+173,5
	Gállego (6+7)		131,6	Normal	714,9	Máxima 5 años	+20,3	+43,0
	Ara, Cinca y Ésera (8+9+10+11):		304,9	Normal	1.379,3	Muy alta	+73,3	+157,1
	Garona hasta frontera con Francia (12+13):		39,1	Muy baja	116,4	Baja	+21,7	+20,3
	N. Ribagorzana hasta Pont de Suert (14):		69,6	Alta	233,1	Muy alta	+30,9	+20,2
	N. Pallaresa hasta E. de Talárn (15):		70,3	Muy baja	332,6	Alta	+49,4	+50,8
Segre aguas abajo de Seo D'Urgel (16+17):		93,7	Muy baja	175,6	Baja	+27,4	+35,5	

(1) Las Aportaciones son el volumen total de agua que ha llegado a los embalses o puntos de cierre de las cuencas nivales desde el inicio del año hidrológico (1 de octubre)

(2) Obtenida a partir de las previsiones HRES.IFS (ECMWF)

(3) Valoración del dato actual respecto de las mismas fechas de los 5 años anteriores (percentil estadístico)

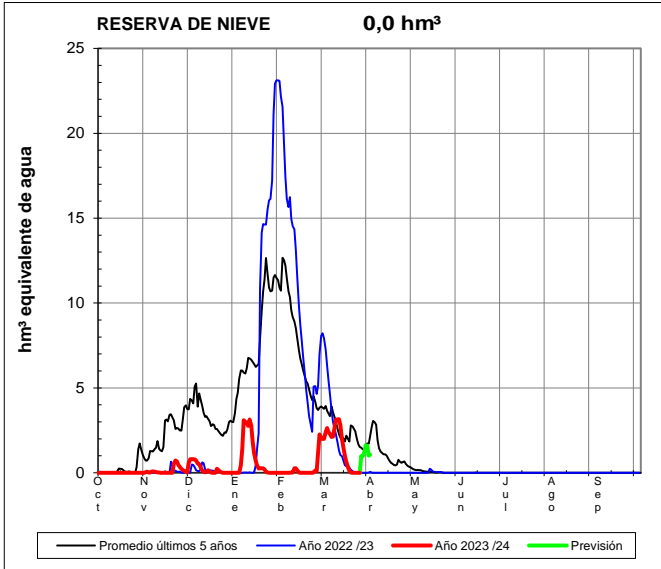




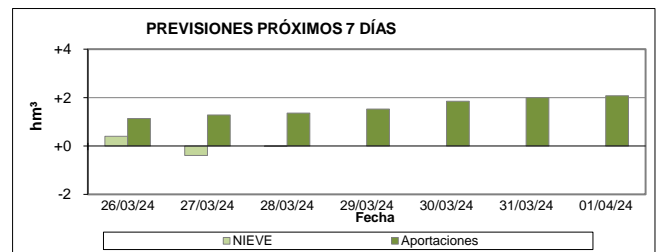
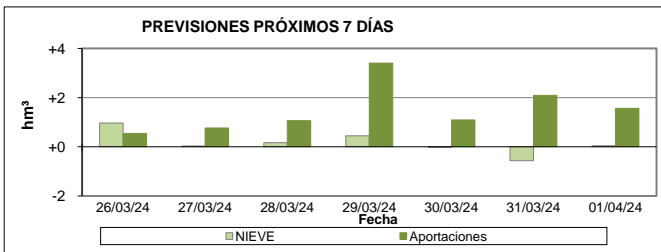
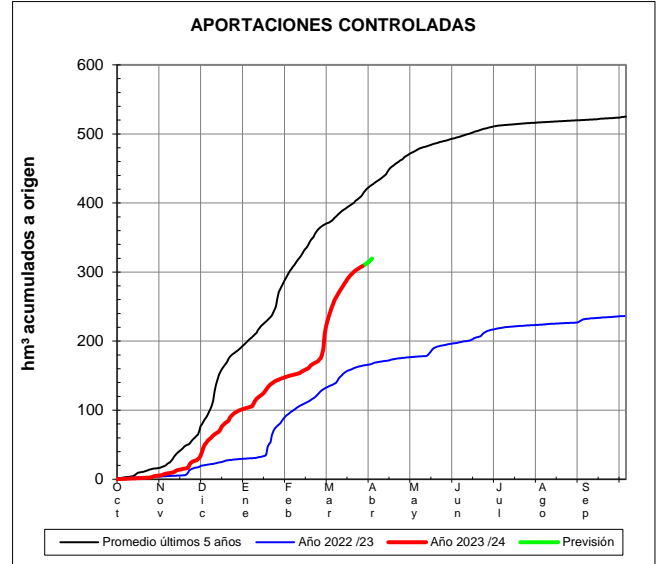
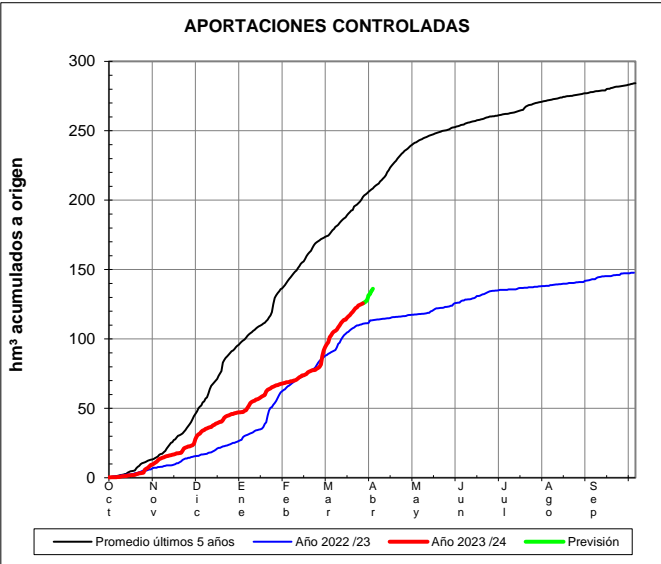
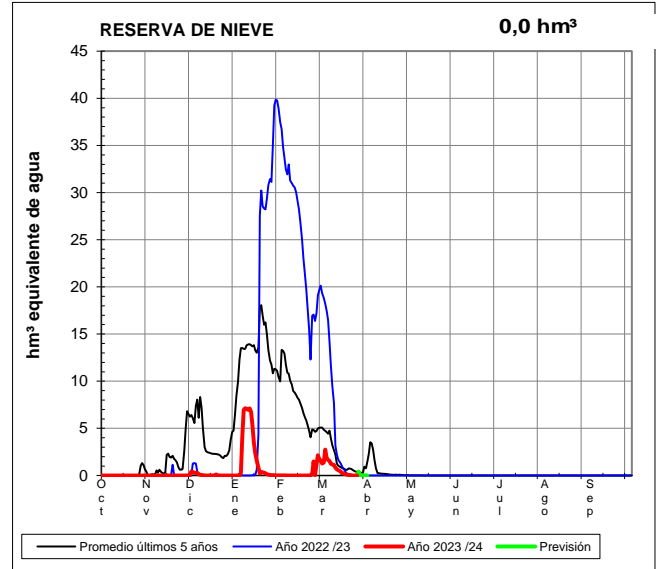
EVOLUCIÓN DE LA RESERVA DE NIEVE Y DE LAS APORTACIONES EN LAS SUBCUENCAS NIVALES DE LAS VERTIENTES CANTÁBRICA Y PIRENAICA DE LA DEMARCACIÓN HIDROGRÁFICA DEL EBRO

Fecha del informe: 25/03/2024

EBRO EN E. DEL EBRO



NELA EN TRASPADERNE

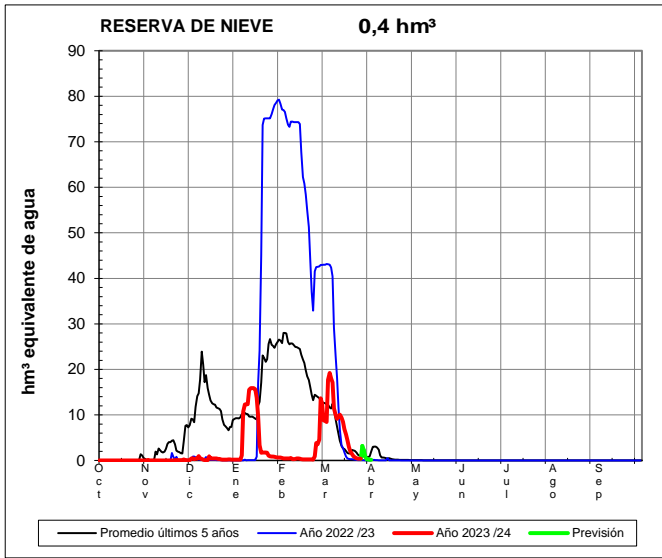




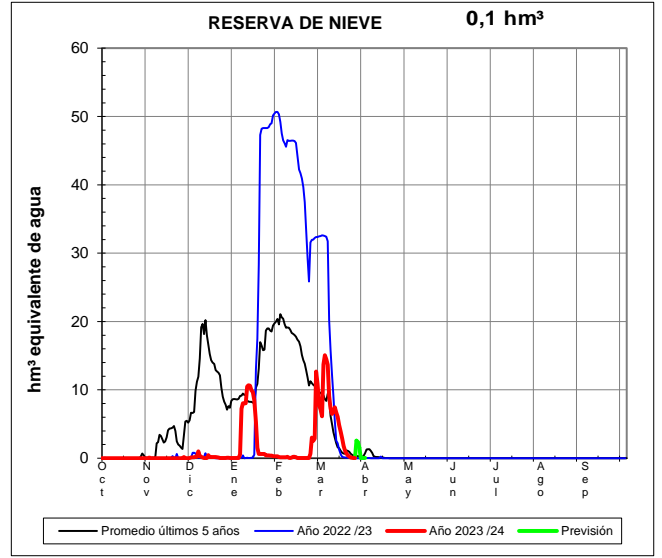
EVOLUCIÓN DE LA RESERVA DE NIEVE Y DE LAS APORTACIONES EN LAS SUBCUENCAS NIVALES DE LAS VERTIENTES CANTÁBRICA Y PIRENAICA DE LA DEMARCACIÓN HIDROGRÁFICA DEL EBRO

Fecha del informe: 25/03/2024

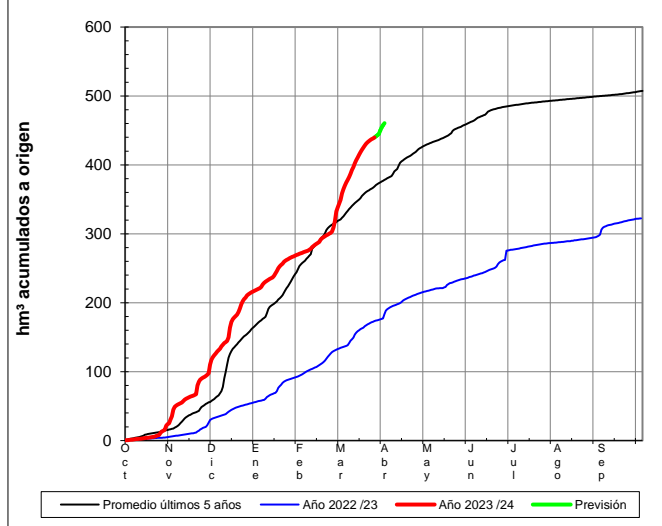
IRATI EN ITOIZ



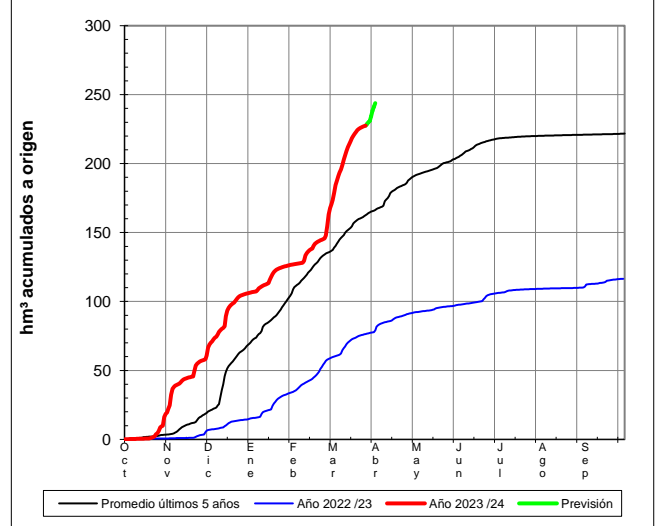
SALAZAR EN ASPURZ



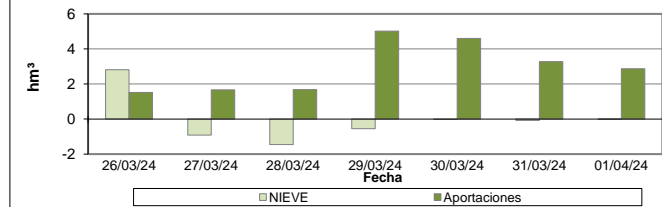
APORTACIONES CONTROLADAS



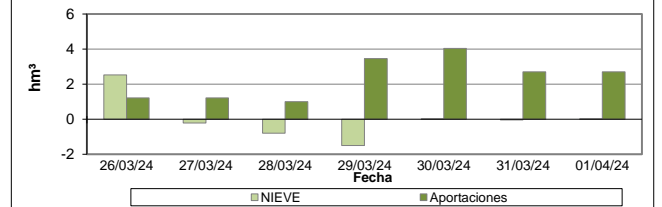
APORTACIONES CONTROLADAS



PREVISIONES PRÓXIMOS 7 DÍAS



PREVISIONES PRÓXIMOS 7 DÍAS

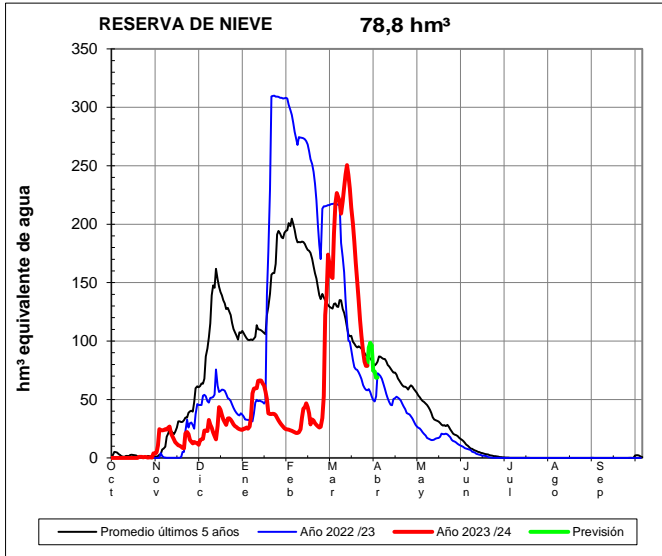




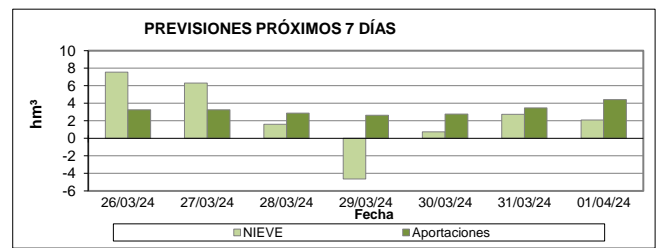
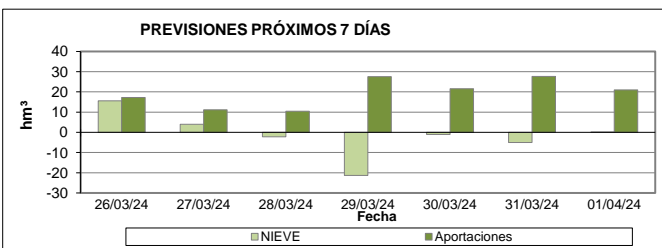
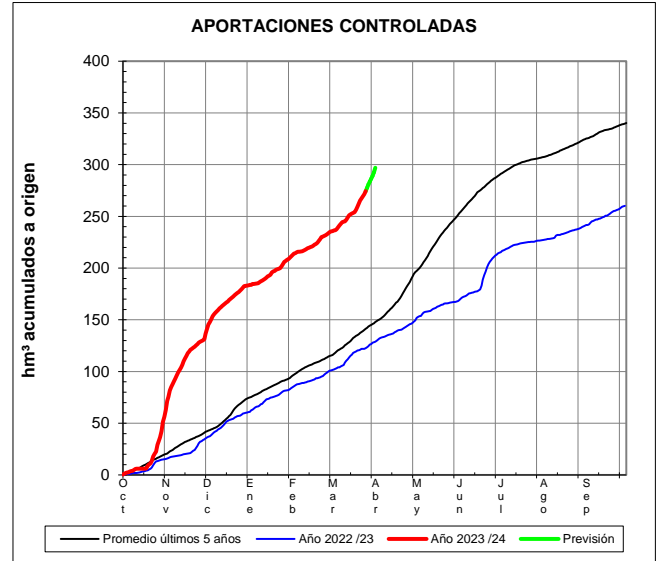
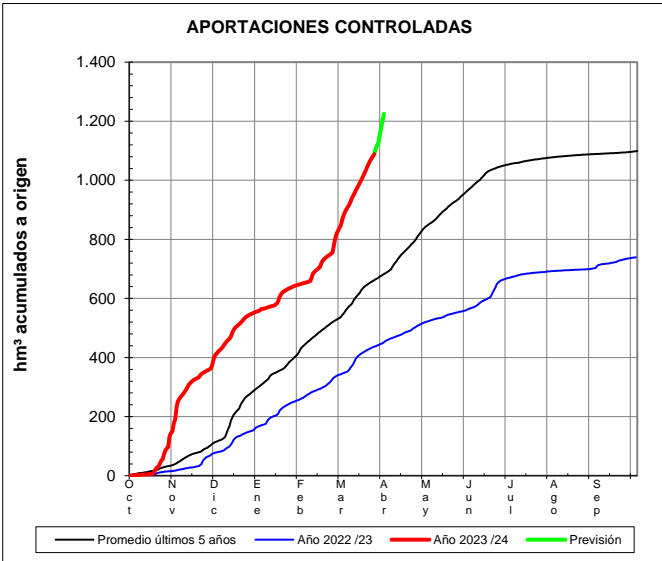
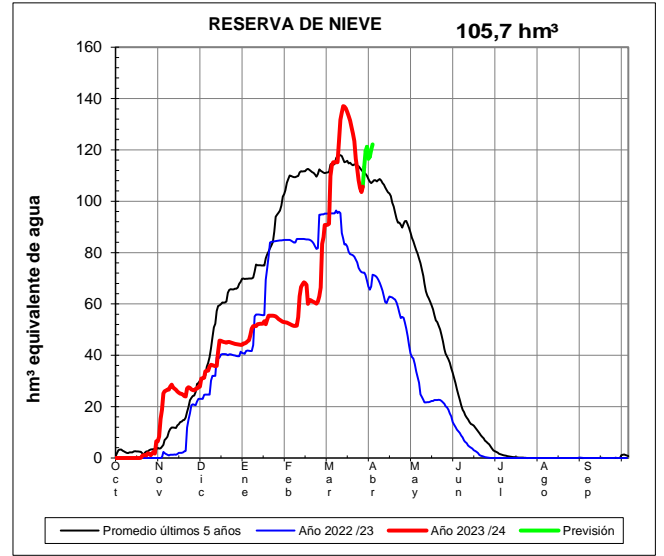
EVOLUCIÓN DE LA RESERVA DE NIEVE Y DE LAS APORTACIONES EN LAS SUBCUENCAS NIVALES DE LAS VERTIENTES CANTÁBRICA Y PIRENAICA DE LA DEMARCACIÓN HIDROGRÁFICA DEL EBRO

Fecha del informe: 25/03/2024

ARAGÓN EN E. DE YESA



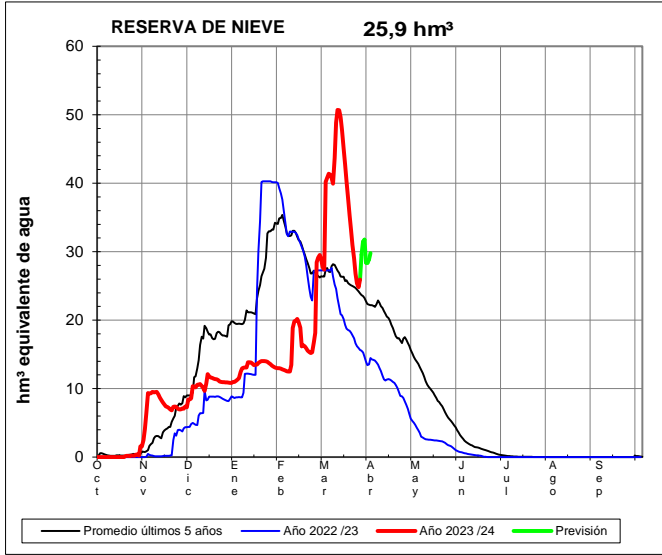
GÁLLEGO EN E. DE BÚBAL



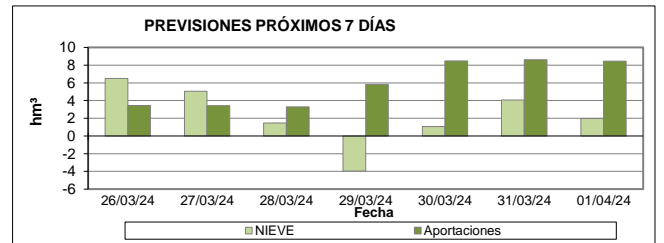
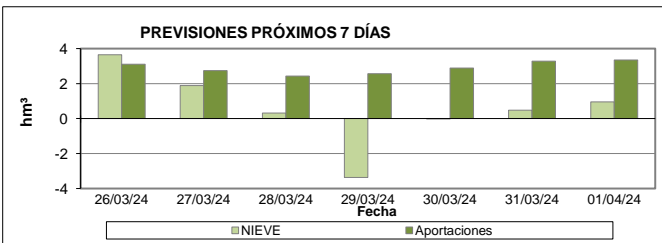
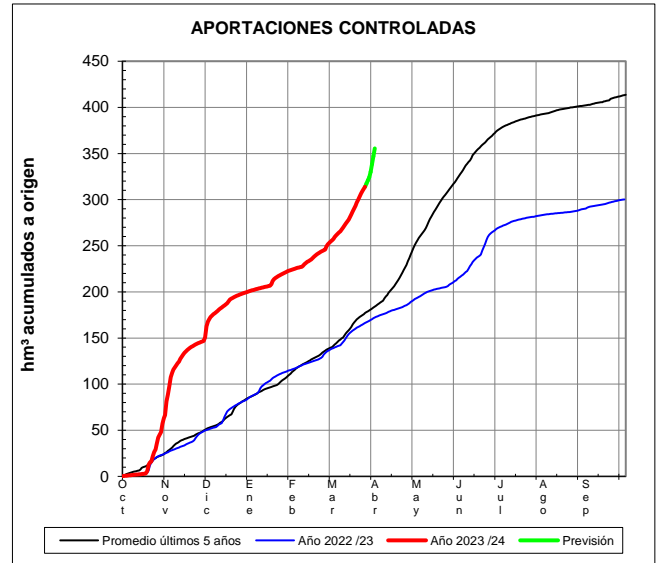
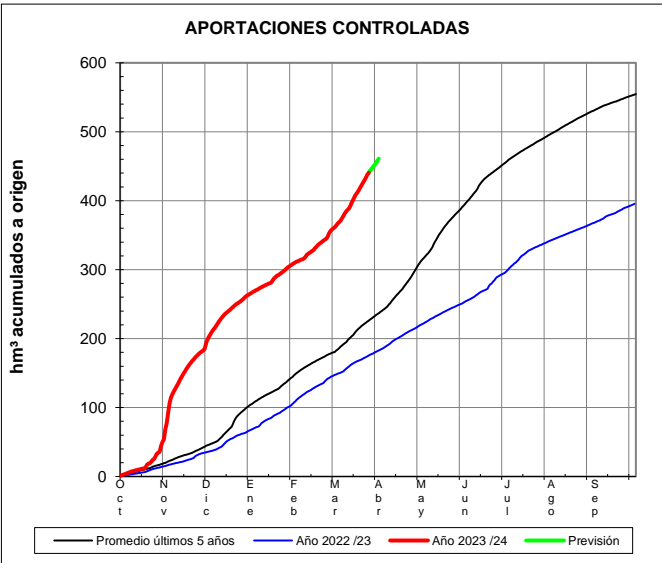
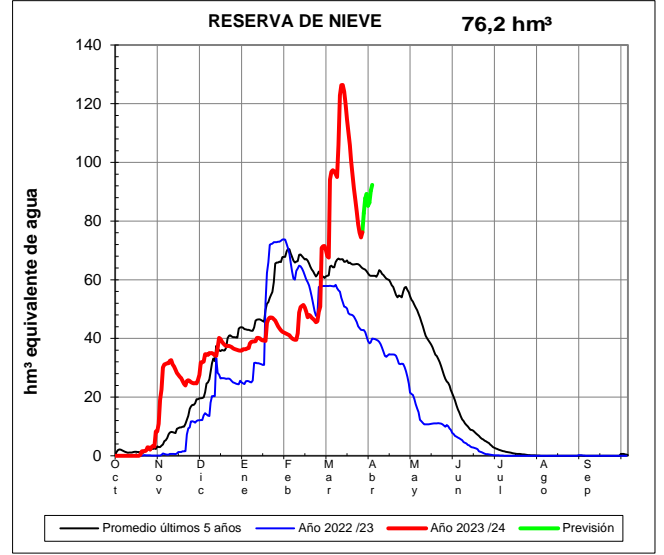
EVOLUCIÓN DE LA RESERVA DE NIEVE Y DE LAS APORTACIONES EN LAS SUBCUENCAS NIVALES DE LAS VERTIENTES CANTÁBRICA Y PIRENAICA DE LA DEMARCACIÓN HIDROGRÁFICA DEL EBRO

Fecha del informe: 25/03/2024

GÁLLEGO EN SABIÑÁNIGO



ARA EN BOLTAÑA

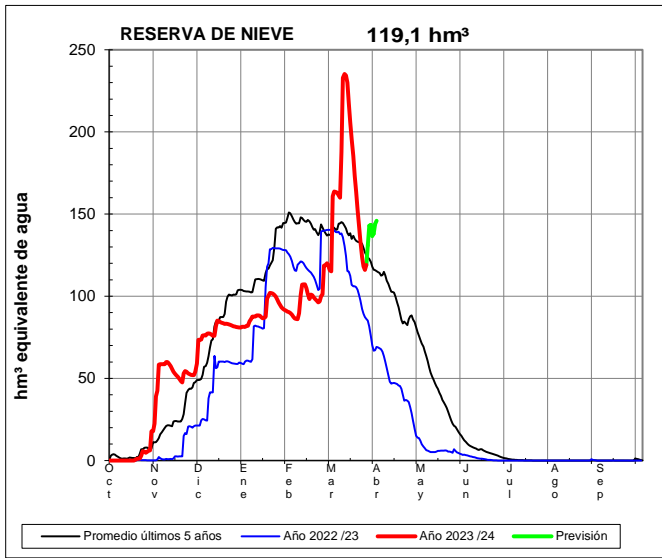




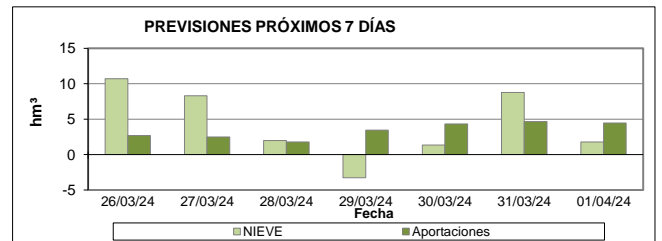
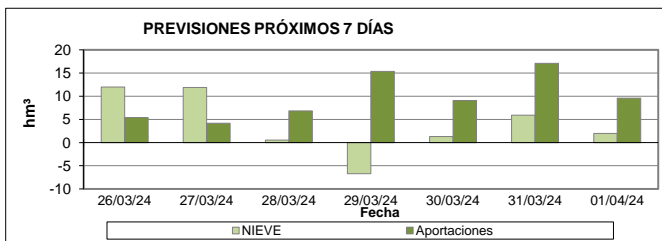
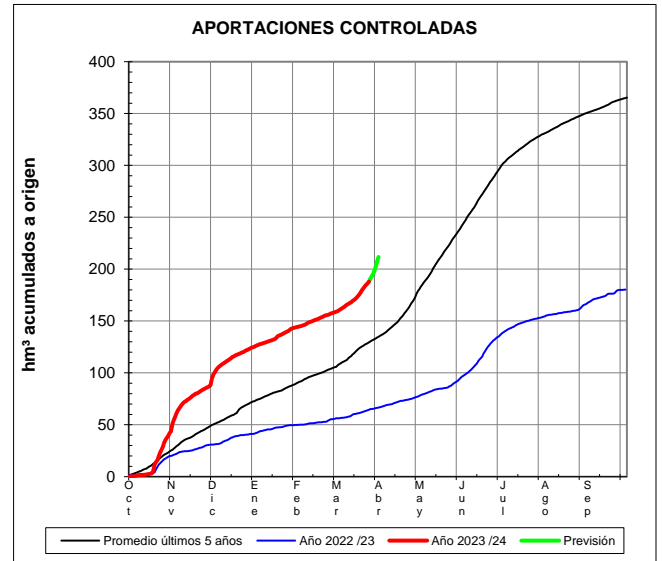
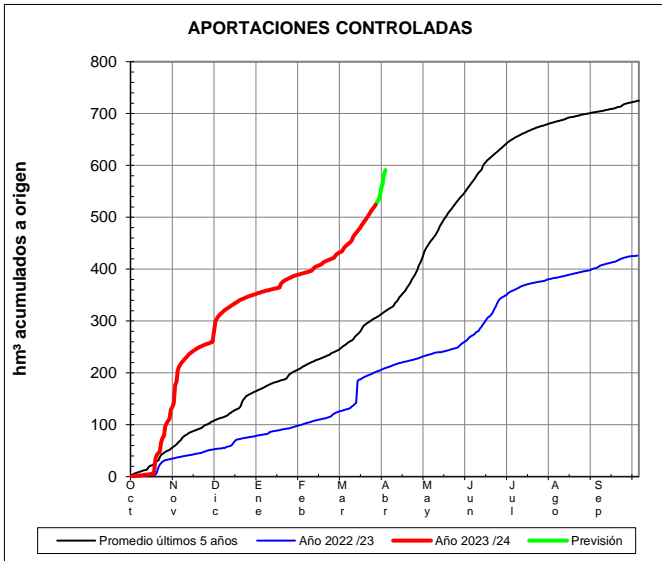
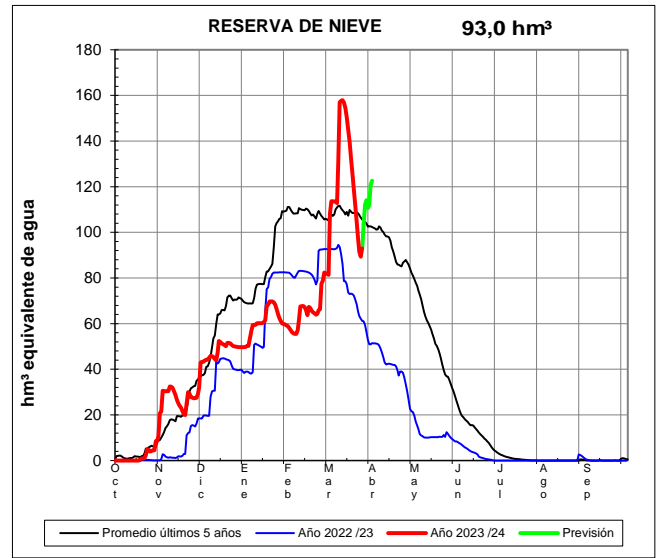
EVOLUCIÓN DE LA RESERVA DE NIEVE Y DE LAS APORTACIONES EN LAS SUBCUENCAS NIVALES DE LAS VERTIENTES CANTÁBRICA Y PIRENAICA DE LA DEMARCACIÓN HIDROGRÁFICA DEL EBRO

Fecha del informe: 25/03/2024

CINCA EN E. DE ESCALONA



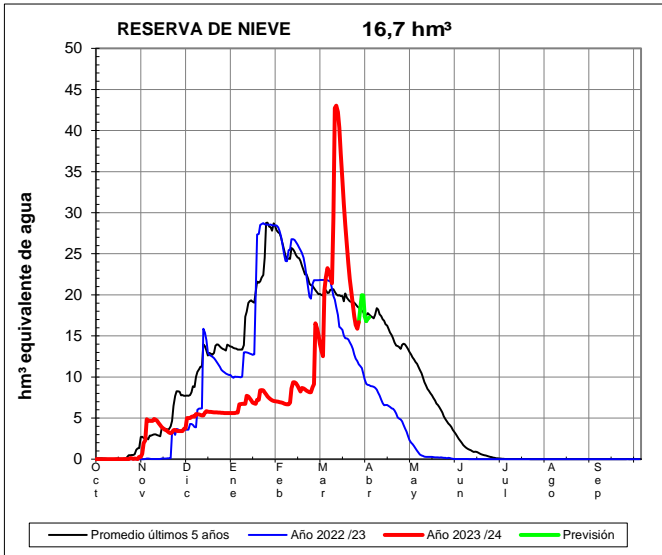
ÉSERA EN CAMPO



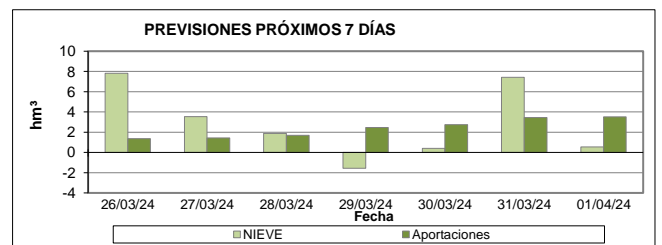
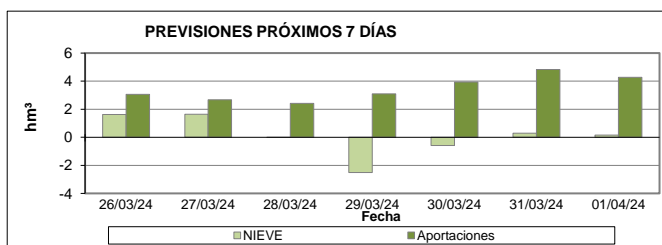
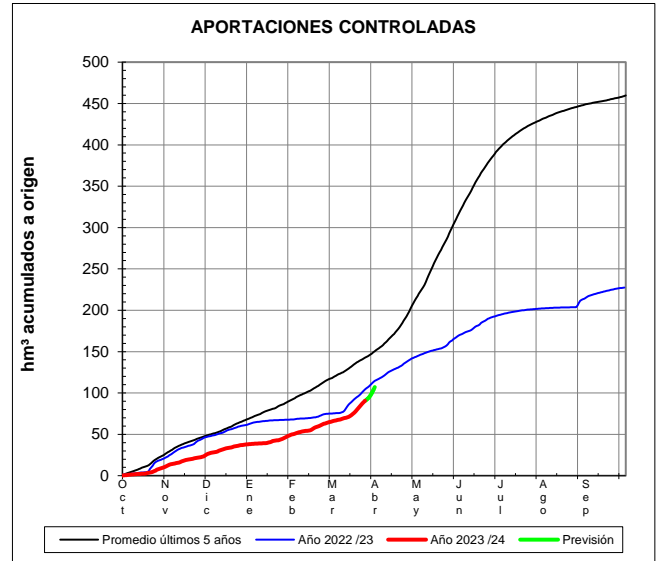
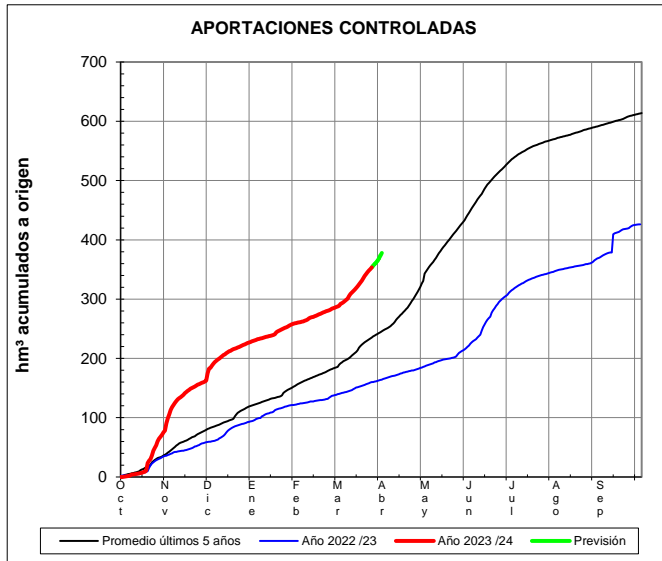
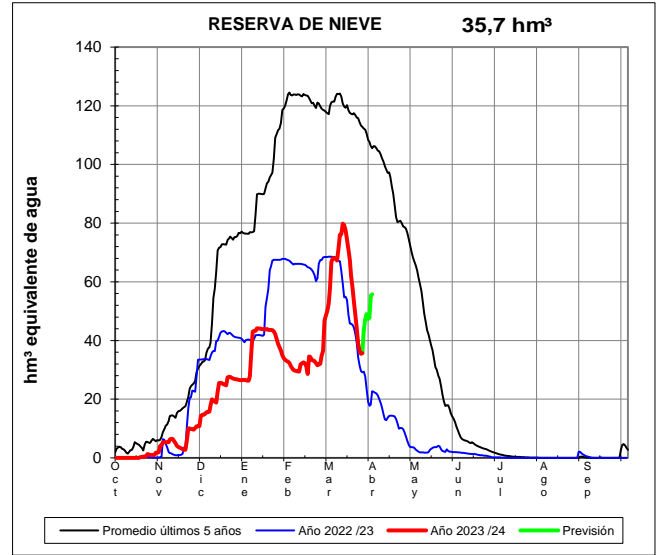
EVOLUCIÓN DE LA RESERVA DE NIEVE Y DE LAS APORTACIONES EN LAS SUBCUENCAS NIVALES DE LAS VERTIENTES CANTÁBRICA Y PIRENAICA DE LA DEMARCACIÓN HIDROGRÁFICA DEL EBRO

Fecha del informe: 25/03/2024

ÉSERA EN E. DE BARASONA



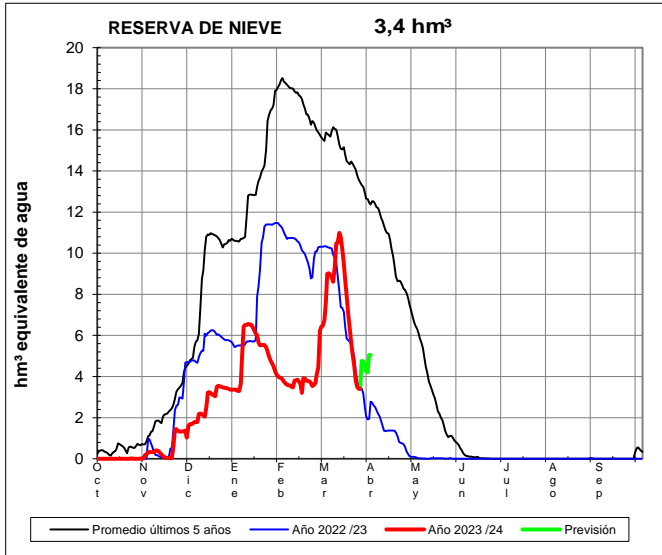
GARONA EN BOSSOST



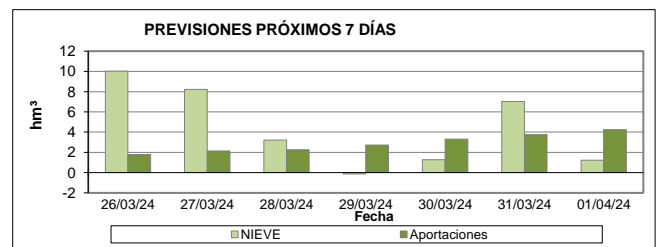
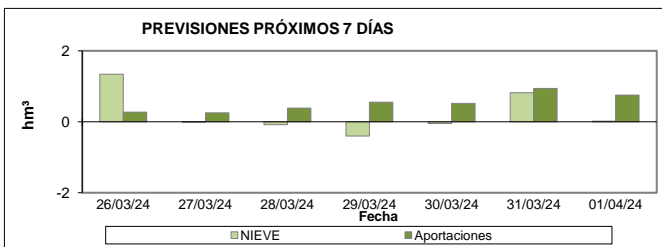
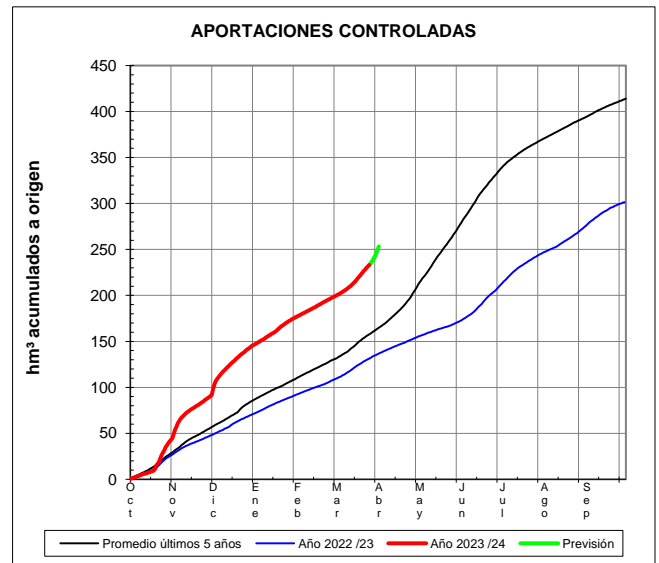
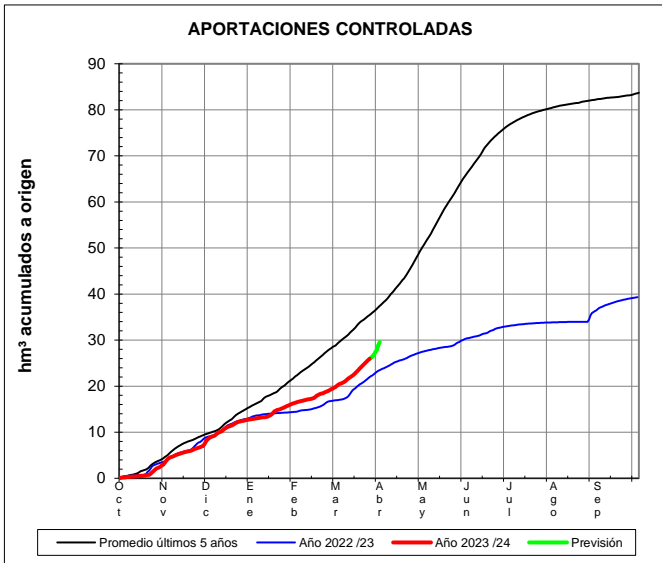
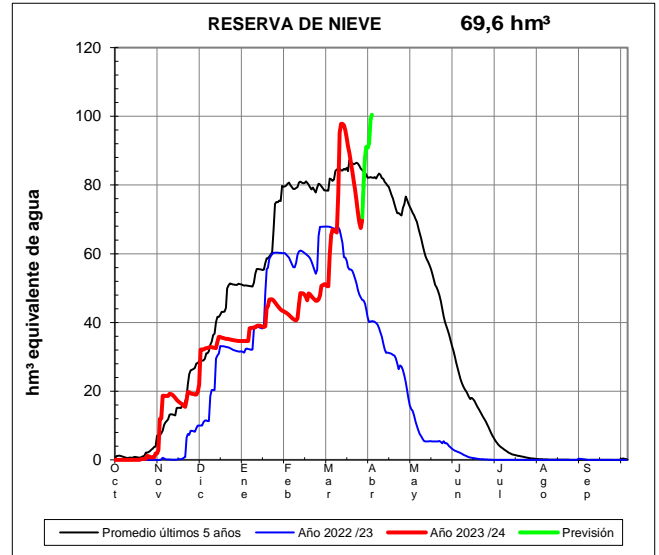
EVOLUCIÓN DE LA RESERVA DE NIEVE Y DE LAS APORTACIONES EN LAS SUBCUENCAS NIVALES DE LAS VERTIENTES CANTÁBRICA Y PIRENAICA DE LA DEMARCACIÓN HIDROGRÁFICA DEL EBRO

Fecha del informe: 25/03/2024

GARONA EN TORÁN



NOGUERA RIBAGORZANA EN PONT DE SUERT

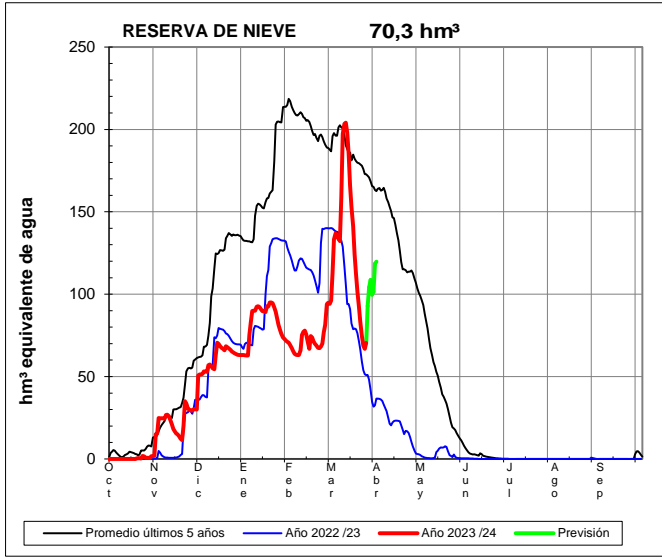




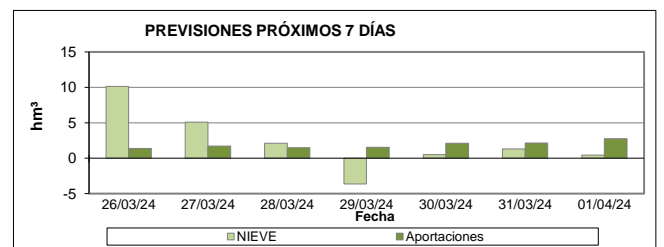
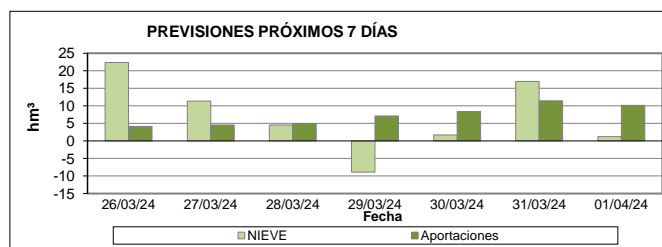
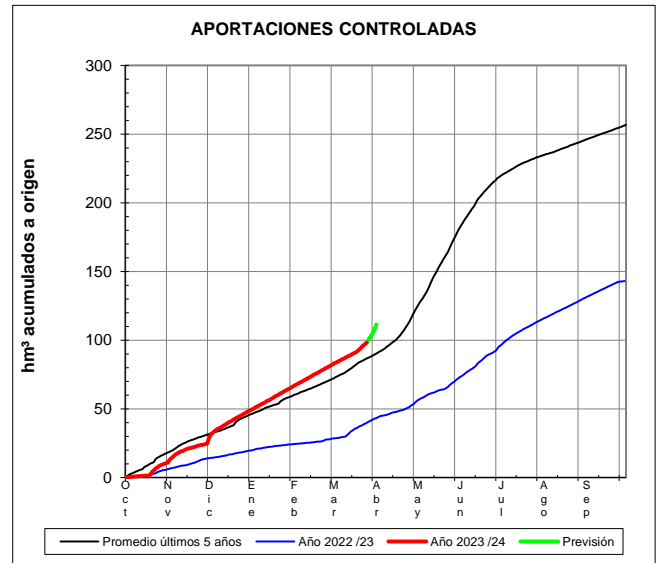
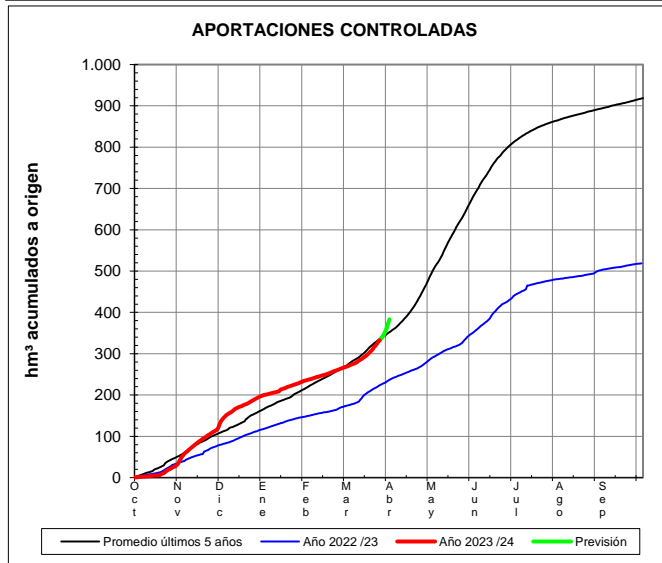
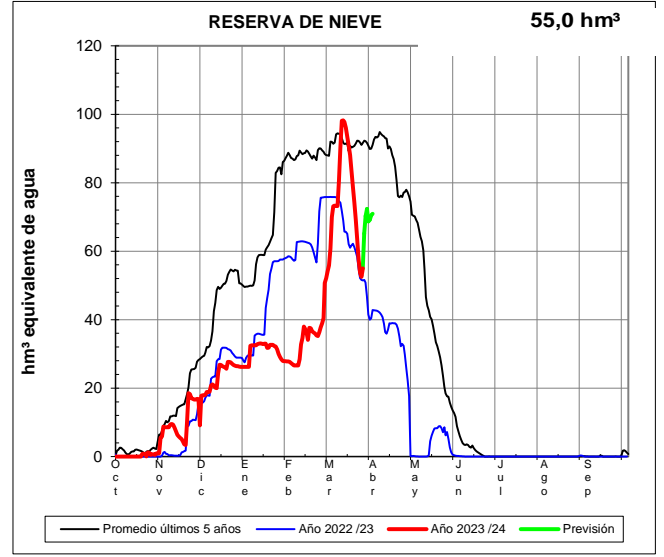
EVOLUCIÓN DE LA RESERVA DE NIEVE Y DE LAS APORTACIONES EN LAS SUBCUENCAS NIVALES DE LAS VERTIENTES CANTÁBRICA Y PIRENAICA DE LA DEMARCACIÓN HIDROGRÁFICA DEL EBRO

Fecha del informe: 25/03/2024

NOGUERA PALLARESA EN E. DE TALARN



VALIRA EN SEO D'URGEL



EVOLUCIÓN DE LA RESERVA DE NIEVE Y DE LAS APORTACIONES EN LAS SUBCUENCAS NIVALES DE LAS VERTIENTES CANTÁBRICA Y PIRENAICA DE LA DEMARCACIÓN HIDROGRÁFICA DEL EBRO

Fecha del informe: 25/03/2024

SEGRE EN SEO D'URGEL

