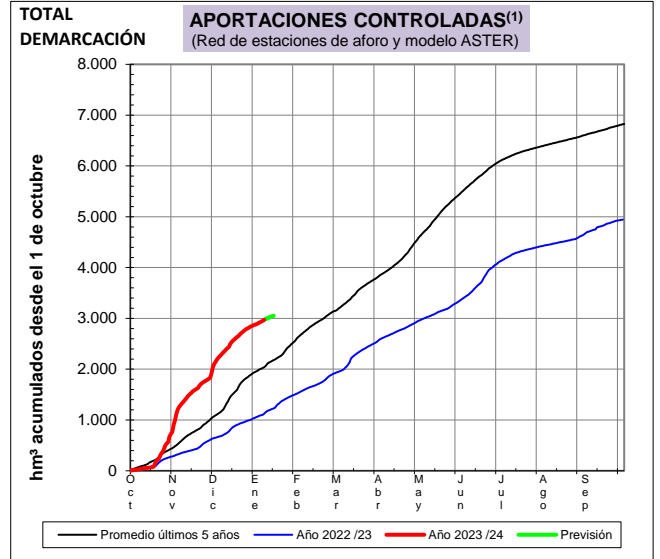
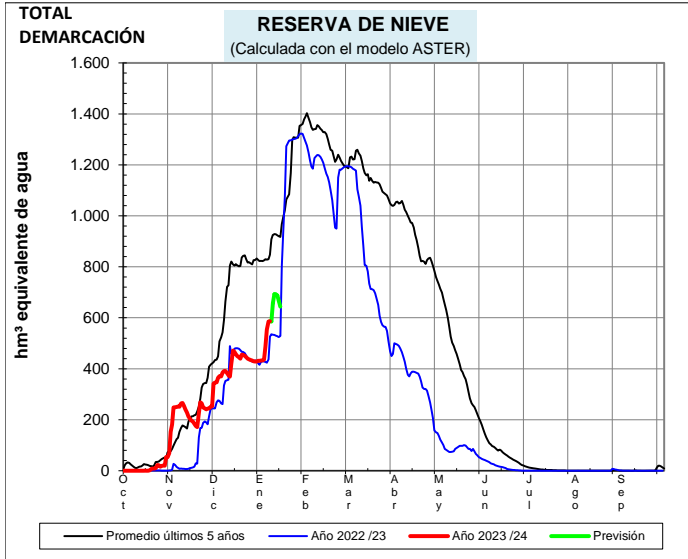


EVOLUCIÓN DE LA RESERVA DE NIEVE Y DE LAS APORTACIONES EN LAS SUBCUENCAS NIVALES DE LAS VERTIENTES CANTÁBRICA Y PIRENAICA DE LA DEMARCACIÓN HIDROGRÁFICA DEL EBRO

Fecha del informe: 08/01/2024

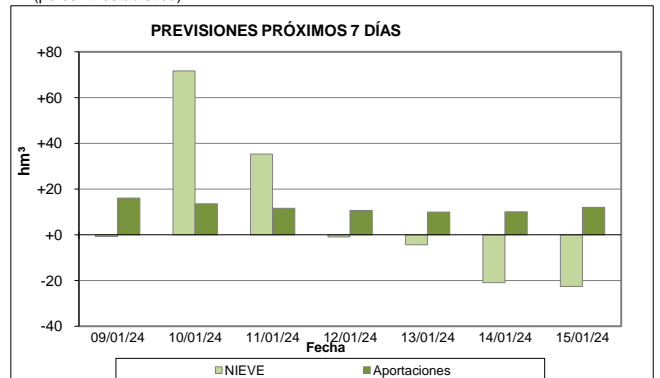
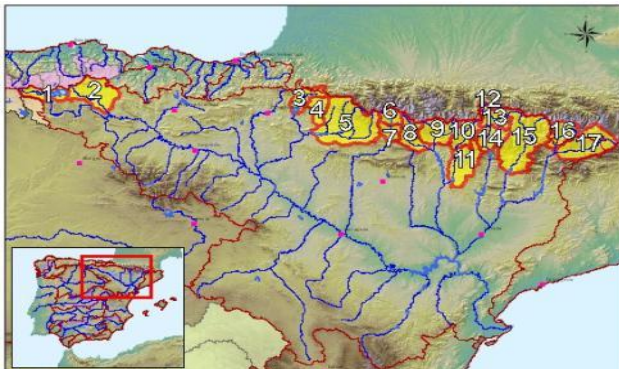


CUENCAS NIVALES			ESTADO A FECHA: 08/01/2024				⁽²⁾ VARIACIONES PREVISITAS A 7 DÍAS	
Nº	Pto. de control	RESERVA DE NIEVE		APORTACIONES ⁽¹⁾		NIEVE	APORTACIÓN	
		(hm³)	Comparativa ⁽³⁾	(hm³)	Comparativa ⁽³⁾	(hm³)	(hm³)	
1	Embalse del Ebro	3,0	Normal	54,7	Normal	-1,1	+5,4	
2	Nela en Trespaderno	7,1	Alta	113,8	Normal	-3,5	+12,9	
3	Iratí en Itoiz	12,4	Alta	230,5	Alta	-6,1	+10,6	
4	Salazar en Aspuz	8,1	Alta	110,3	Alta	-1,9	+6,0	
5	Aragón en E. de Yesa	59,7	Normal	569,1	Muy alta	-1,9	+10,9	
6	Gállego en E. de Búbal	51,3	Baja	186,3	Máxima 5 años	+3,9	+5,8	
7	Gállego en Sabiñánigo	13,1	Normal	273,4	Máxima 5 años	+3,2	+4,5	
8	Ara en Boltaña	39,0	Normal	203,8	Máxima 5 años	+5,4	+2,5	
9	Cinca en Escalona	87,6	Normal	359,2	Máxima 5 años	+4,8	+1,9	
10	Ésera en Campo	59,5	Normal	128,8	Máxima 5 años	+3,4	+2,5	
11	Ésera en Emb. Barasona	6,7	Mínima 5 años	234,1	Muy alta	+2,8	+3,9	
12	Garona en Bossóst	43,3	Baja	38,9	Baja	+2,4	+1,0	
13	Garona en Torán	6,5	Normal	13,1	Baja	+0,4	+0,5	
14	N. Ribagorzana Pont de Suert	38,5	Baja	153,3	Máxima 5 años	+4,6	+6,4	
15	Pallaresa en E. de Talárn	89,9	Normal	204,9	Alta	+14,7	+4,4	
16	Valira en Seo D'Urgel	32,5	Muy baja	53,2	Alta	+7,8	+2,9	
17	Segre en Seo D'Urgel	28,3	Mínima 5 años	42,6	Baja	+18,2	+1,5	
TOTALES	Total cuenca del Ebro (Pirineo + C. Cantábrica):	536,7	Normal	2.917,9	Alta	+54,5	+82,3	
	Total cuenca del Garona (hasta frontera Francia):	49,8	Normal	52,1	Baja	+2,8	+1,4	
	Total Demarcación (Cuenca del Ebro + Garona):	586,5	Normal	2.970,0	Alta	+57,2	+83,7	
Agrupado por ríos	Cabecera del Ebro y Nela (1+2):	10,1	Alta	168,5	Normal	-4,6	+18,3	
	Aragón, Iratí y Salazar (3+4+5):	80,1	Normal	909,9	Alta	-9,8	+27,5	
	Gállego (6+7)	64,4	Baja	459,7	Máxima 5 años	+7,1	+10,4	
	Ara, Cinca y Ésera (8+9+10+11):	192,8	Baja	925,9	Muy alta	+16,4	+10,8	
	Garona hasta frontera con Francia (12+13):	49,8	Normal	52,1	Baja	+2,8	+1,4	
	N. Ribagorzana hasta Pont de Suert (14):	38,5	Baja	153,3	Máxima 5 años	+4,6	+6,4	
	N. Pallaresa hasta E. de Talárn (15):	89,9	Normal	204,9	Alta	+14,7	+4,4	
	Segre aguas abajo de Seo D'Urgel (16+17):	60,7	Muy baja	95,8	Normal	+25,9	+4,5	

(1) Las Aportaciones son el volumen total de agua que ha llegado a los embalses o puntos de cierre de las cuencas nivales desde el inicio del año hidrológico (1 de octubre)

(2) Obtenida a partir de las previsiones HRES.IFS (ECMWF)

(3) Valoración del dato actual respecto de las mismas fechas de los 5 años anteriores (percentil estadístico)





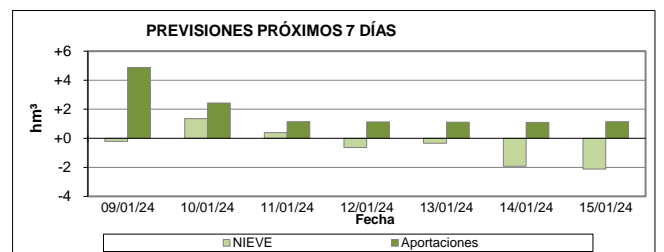
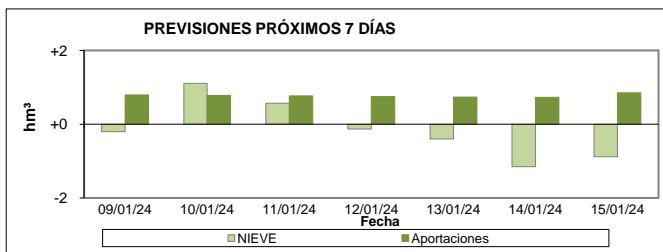
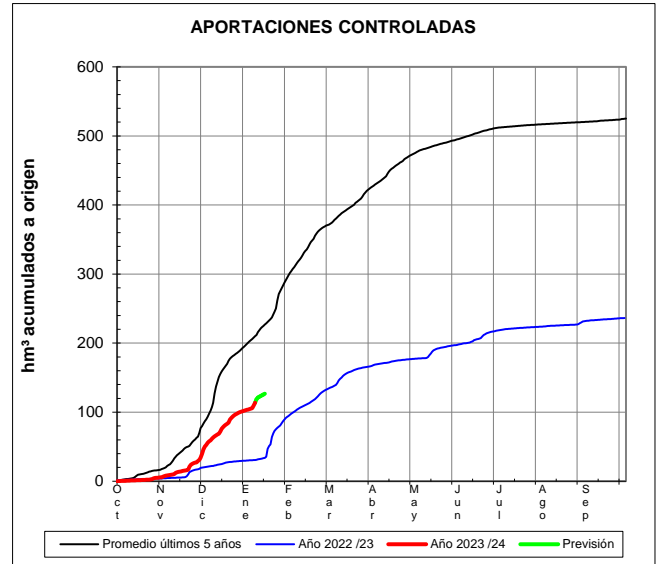
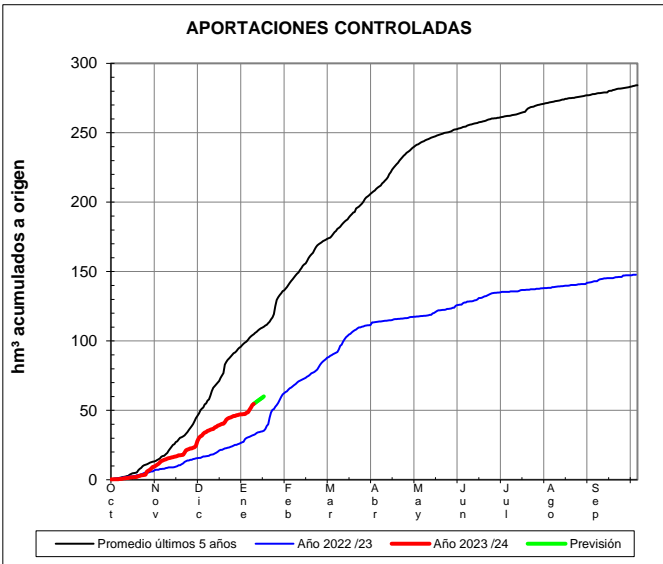
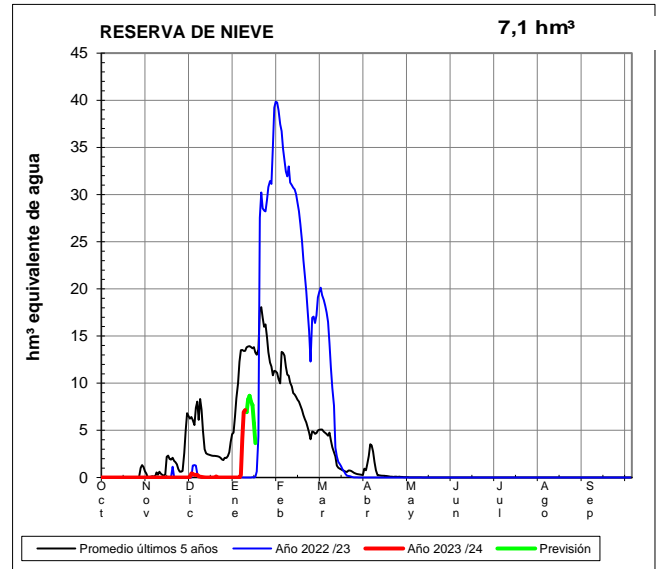
EVOLUCIÓN DE LA RESERVA DE NIEVE Y DE LAS APORTACIONES EN LAS SUBCUENCAS NIVALES DE LAS VERTIENTES CANTÁBRICA Y PIRENAICA DE LA DEMARCACIÓN HIDROGRÁFICA DEL EBRO

Fecha del informe: 08/01/2024

EBRO EN E. DEL EBRO



NELA EN TRASPADERNE

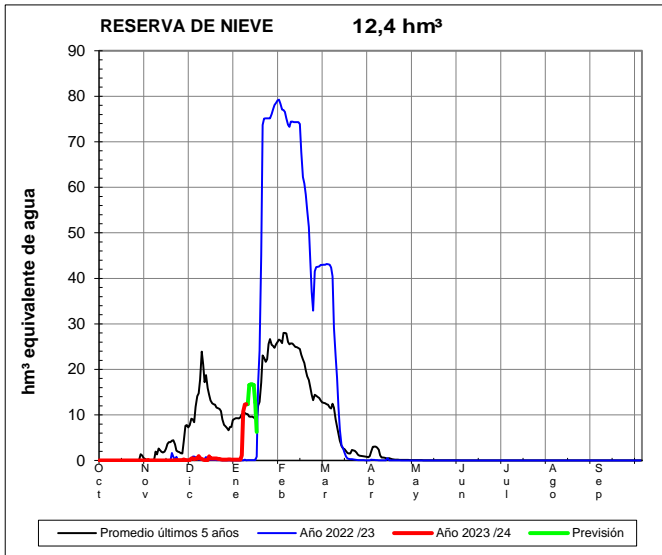




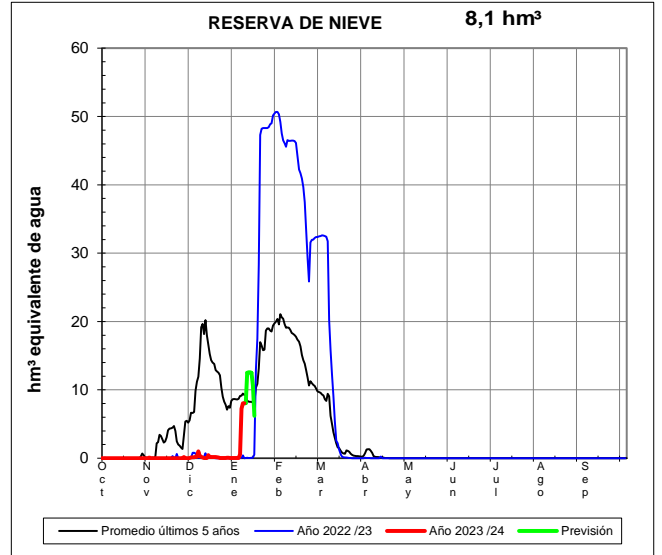
EVOLUCIÓN DE LA RESERVA DE NIEVE Y DE LAS APORTACIONES EN LAS SUBCUENCAS NIVALES DE LAS VERTIENTES CANTÁBRICA Y PIRENAICA DE LA DEMARCACIÓN HIDROGRÁFICA DEL EBRO

Fecha del informe: 08/01/2024

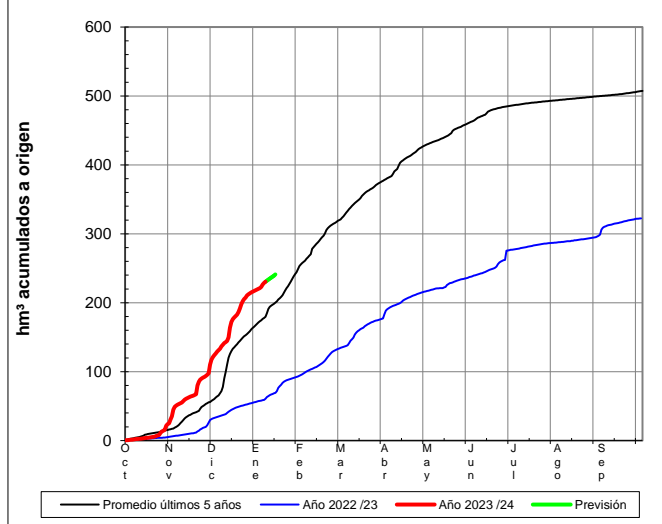
IRATI EN ITOIZ



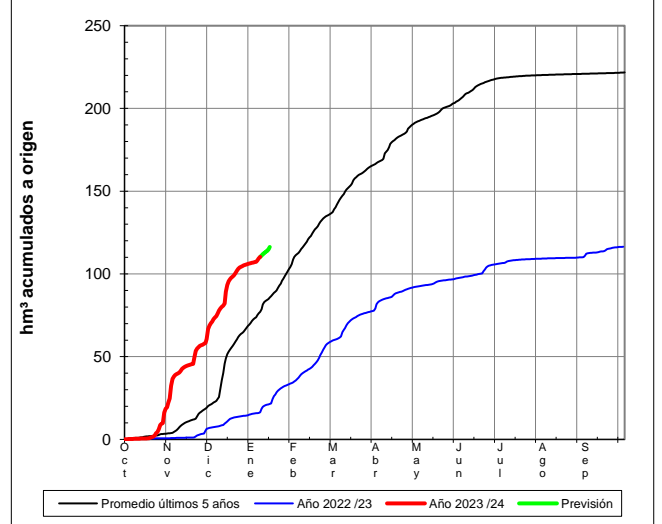
SALAZAR EN ASPURZ



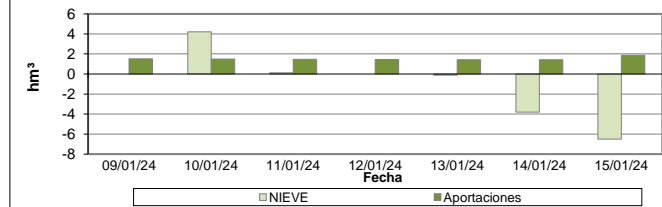
APORTACIONES CONTROLADAS



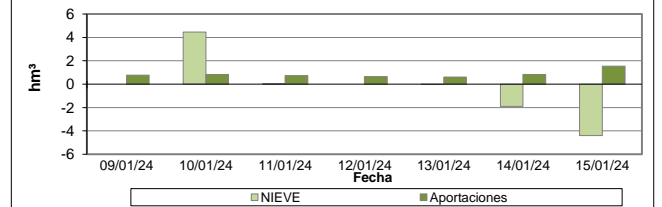
APORTACIONES CONTROLADAS



PREVISIONES PRÓXIMOS 7 DÍAS



PREVISIONES PRÓXIMOS 7 DÍAS

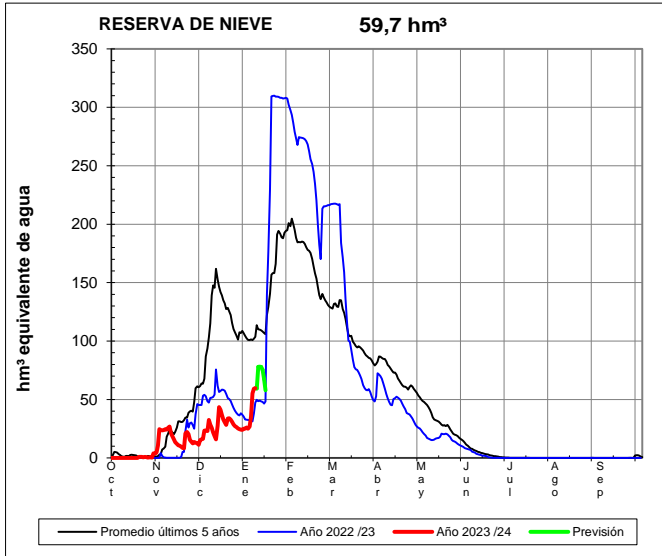




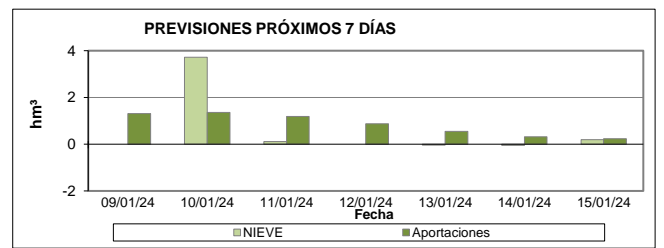
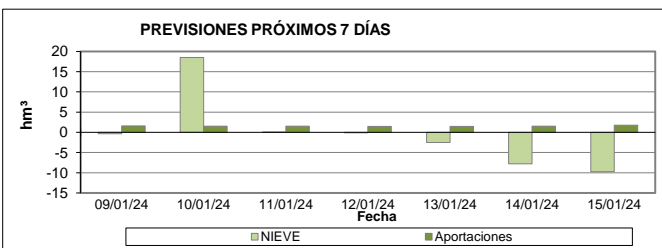
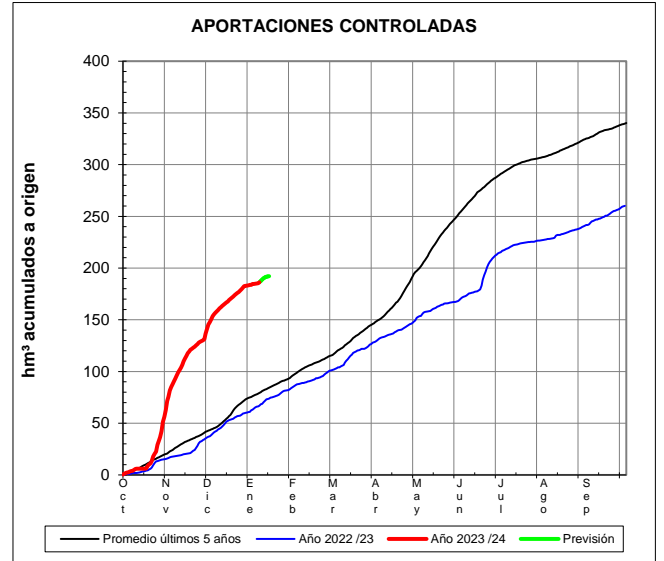
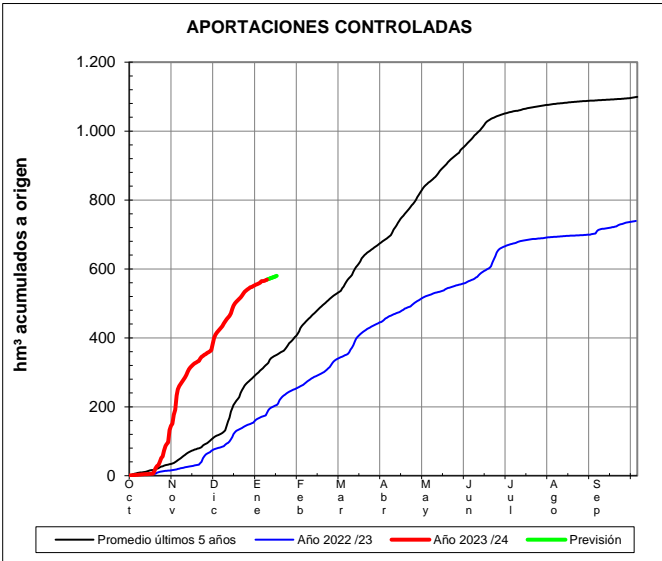
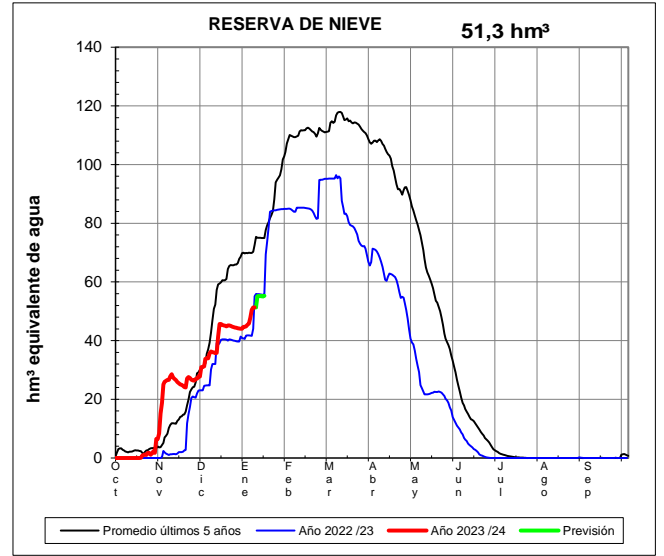
EVOLUCIÓN DE LA RESERVA DE NIEVE Y DE LAS APORTACIONES EN LAS SUBCUENCAS NIVALES DE LAS VERTIENTES CANTÁBRICA Y PIRENAICA DE LA DEMARCACIÓN HIDROGRÁFICA DEL EBRO

Fecha del informe: 08/01/2024

ARAGÓN EN E. DE YESA



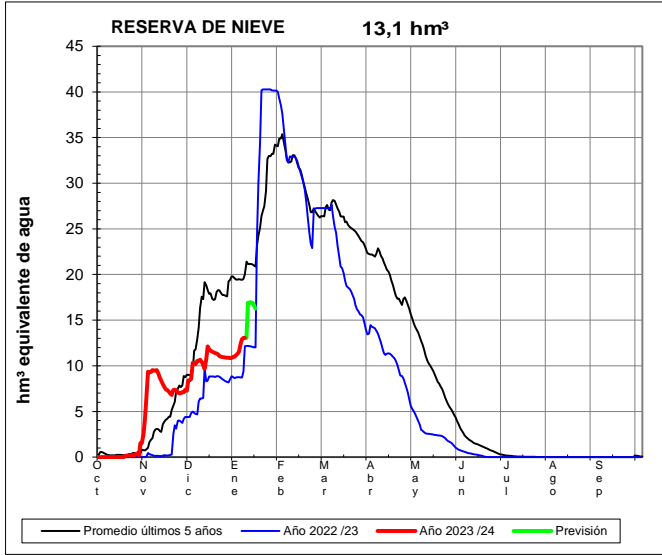
GÁLLEGO EN E. DE BÚBAL



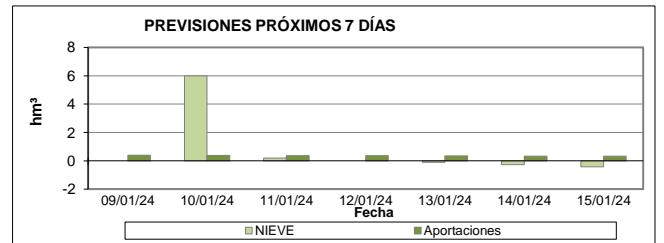
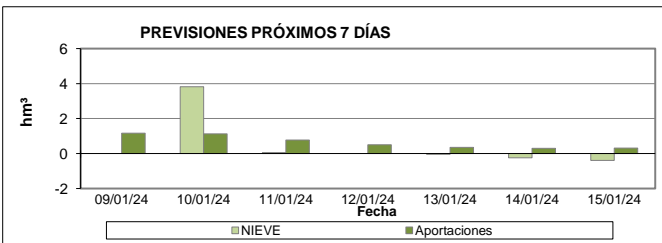
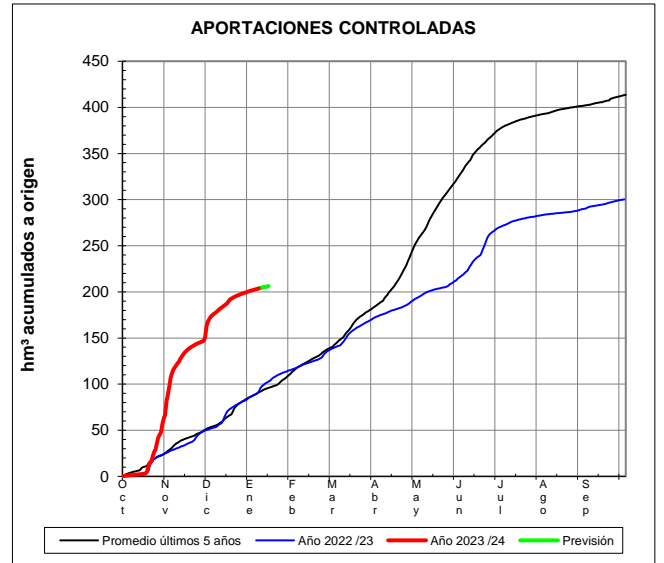
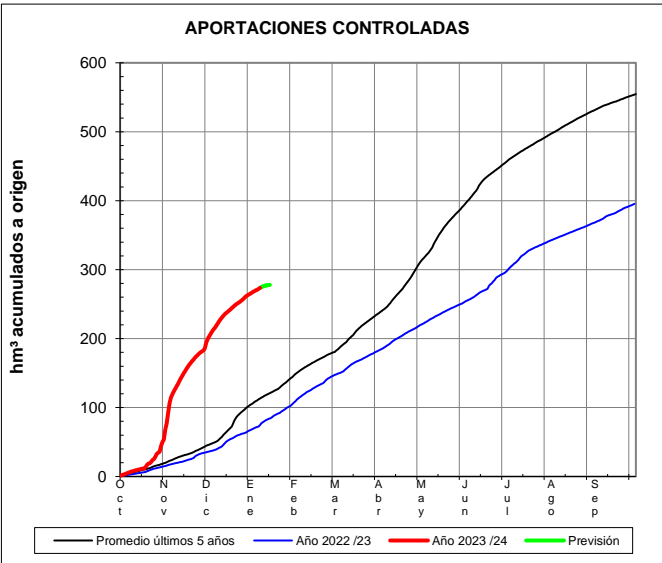
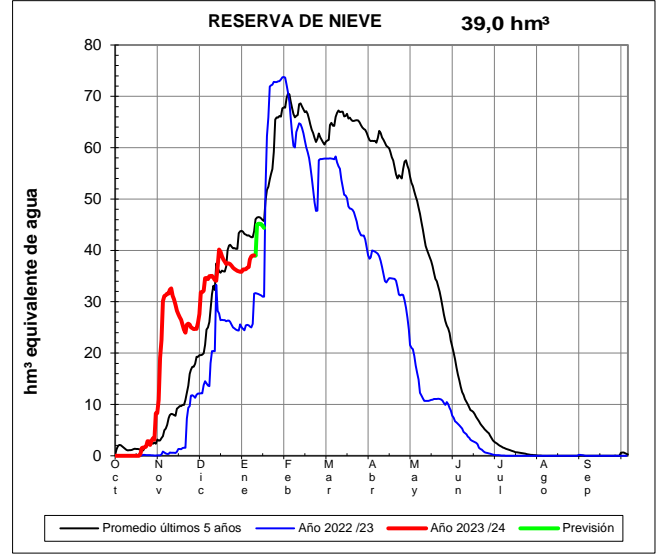
EVOLUCIÓN DE LA RESERVA DE NIEVE Y DE LAS APORTACIONES EN LAS SUBCUENCAS NIVALES DE LAS VERTIENTES CANTÁBRICA Y PIRENAICA DE LA DEMARCACIÓN HIDROGRÁFICA DEL EBRO

Fecha del informe: 08/01/2024

GÁLLEGO EN SABIÑÁNIGO



ARA EN BOLTAÑA

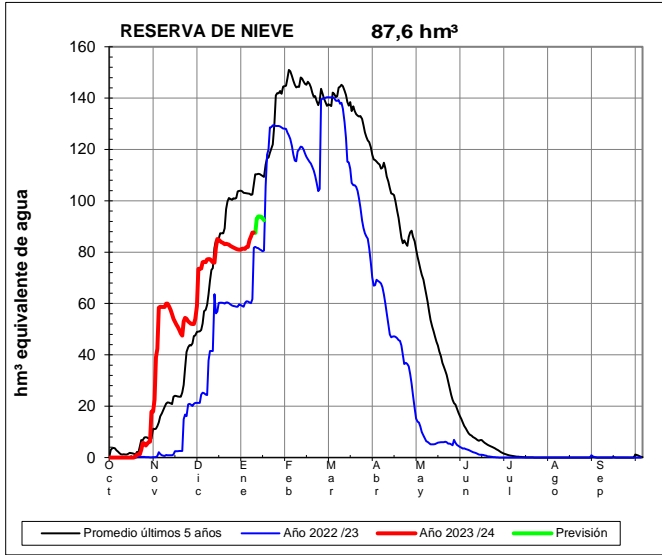




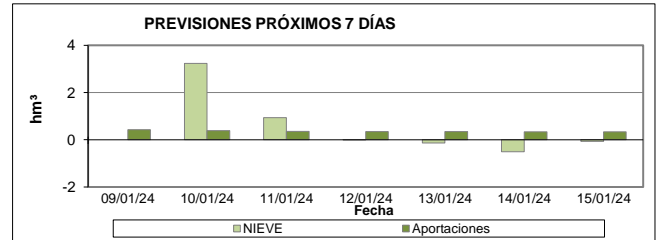
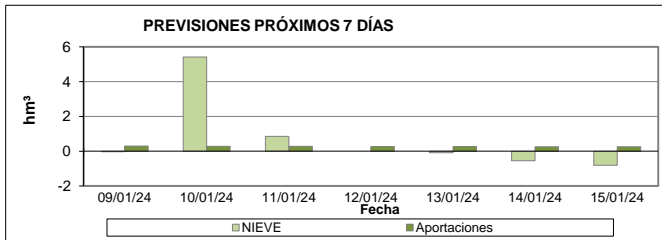
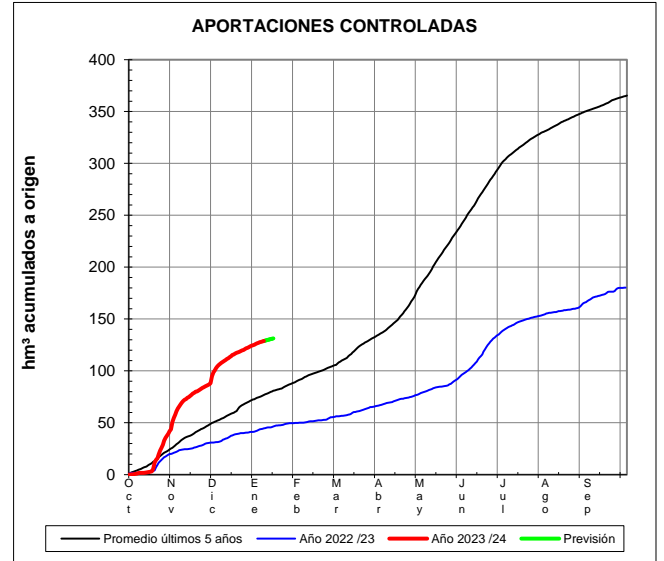
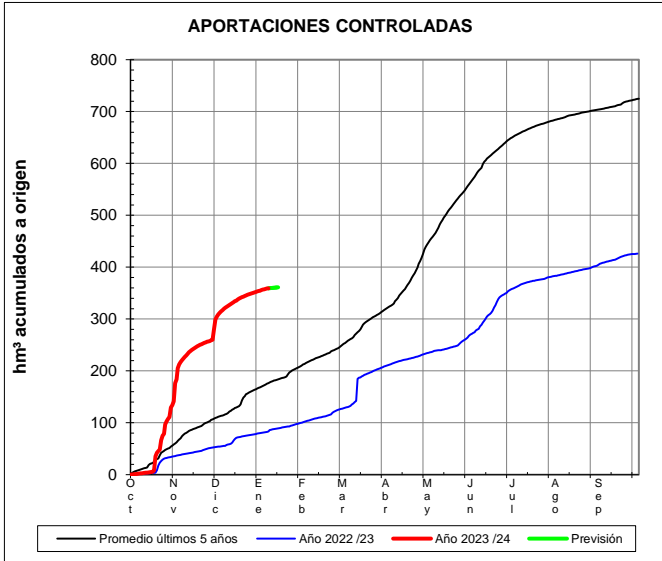
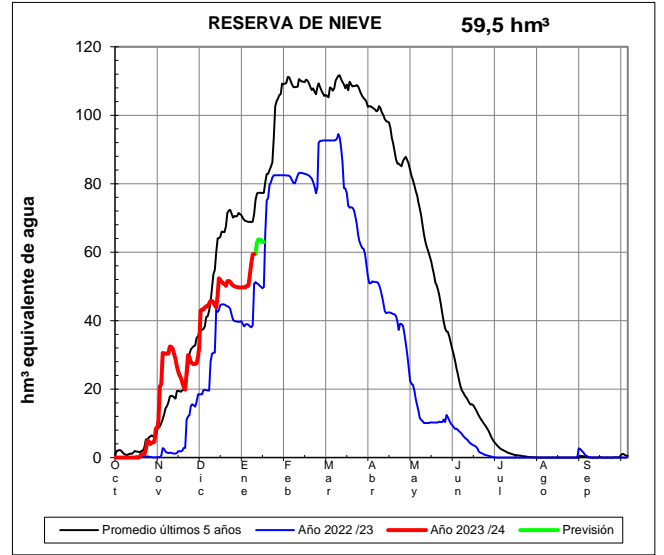
EVOLUCIÓN DE LA RESERVA DE NIEVE Y DE LAS APORTACIONES EN LAS SUBCUENCAS NIVALES DE LAS VERTIENTES CANTÁBRICA Y PIRENAICA DE LA DEMARCACIÓN HIDROGRÁFICA DEL EBRO

Fecha del informe: 08/01/2024

CINCA EN E. DE ESCALONA



ÉSERA EN CAMPO

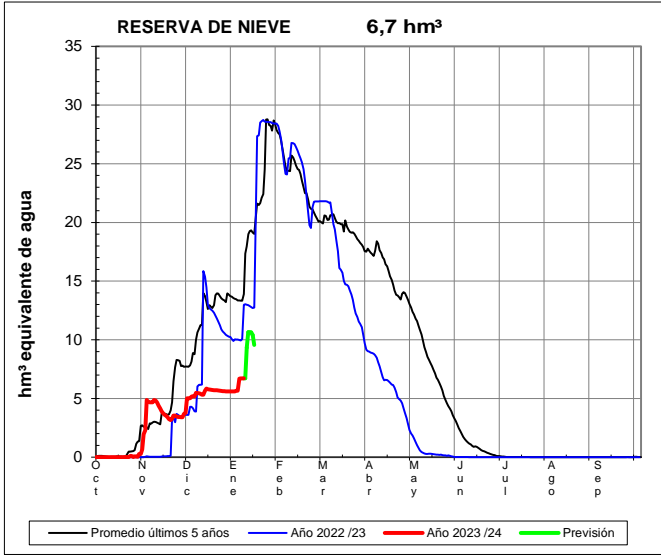




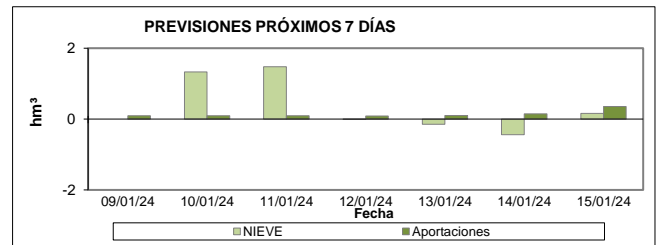
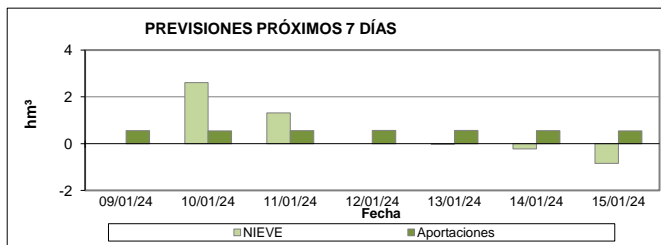
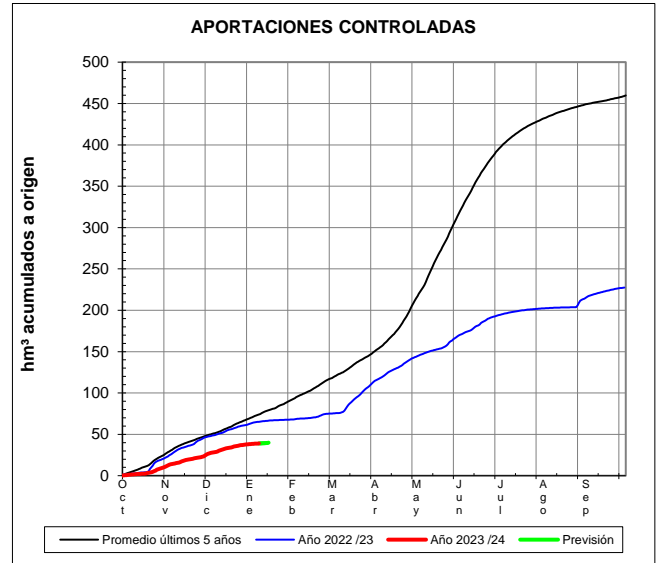
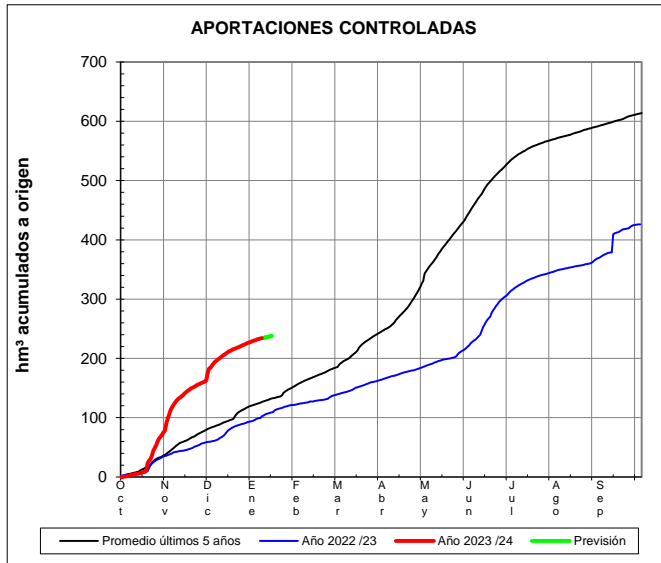
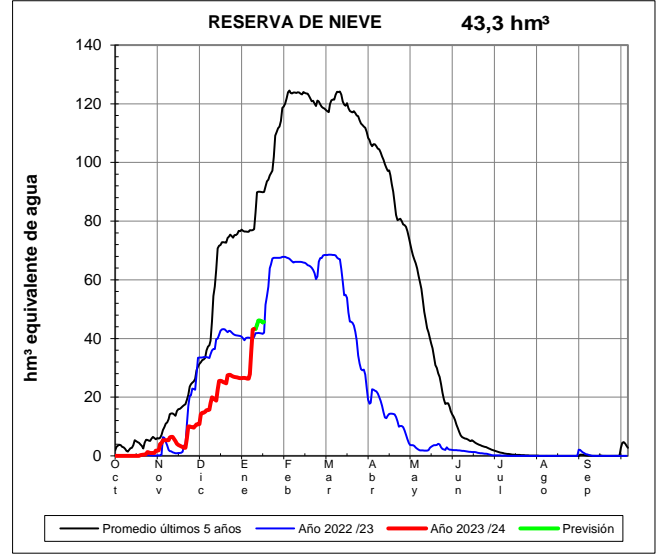
EVOLUCIÓN DE LA RESERVA DE NIEVE Y DE LAS APORTACIONES EN LAS SUBCUENCAS NIVALES DE LAS VERTIENTES CANTÁBRICA Y PIRENAICA DE LA DEMARCACIÓN HIDROGRÁFICA DEL EBRO

Fecha del informe: 08/01/2024

ÉSERA EN E. DE BARASONA



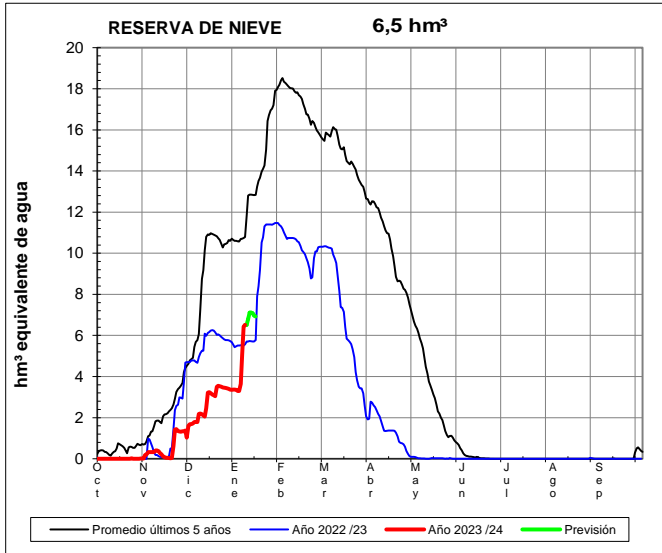
GARONA EN BOSSOST



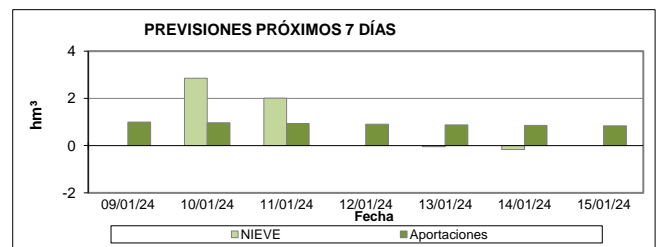
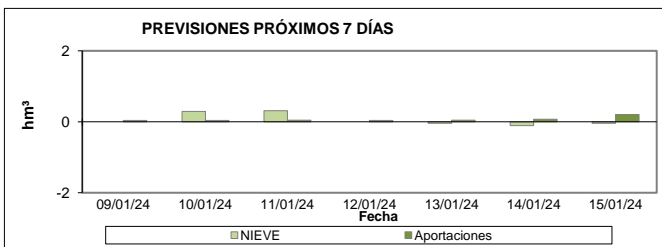
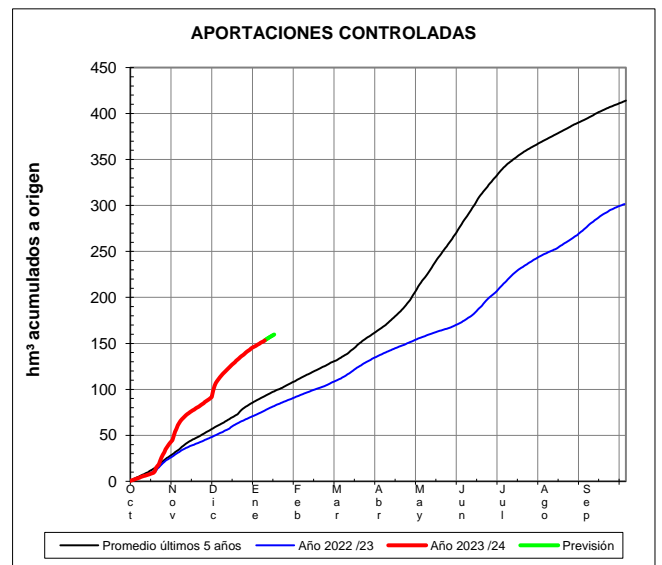
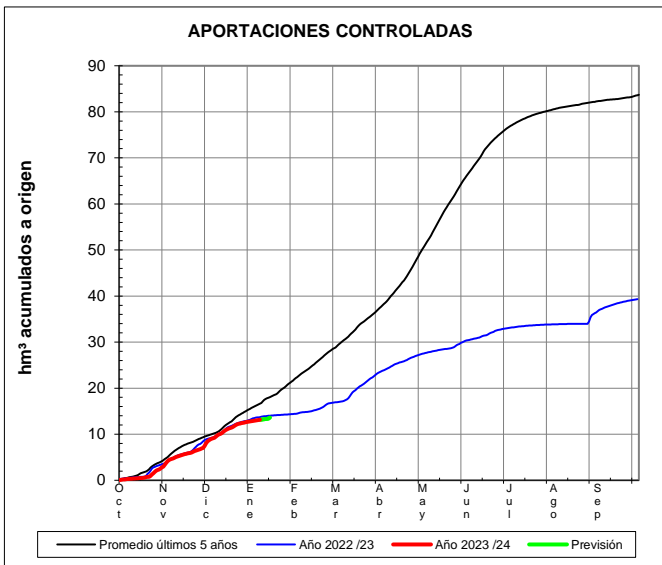
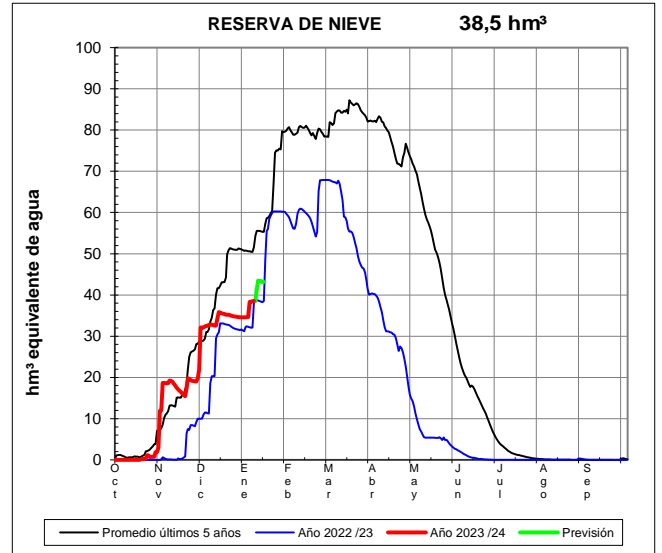
EVOLUCIÓN DE LA RESERVA DE NIEVE Y DE LAS APORTACIONES EN LAS SUBCUENCAS NIVALES DE LAS VERTIENTES CANTÁBRICA Y PIRENAICA DE LA DEMARCACIÓN HIDROGRÁFICA DEL EBRO

Fecha del informe: 08/01/2024

GARONA EN TORÁN



NOGUERA RIBAGORZANA EN PONT DE SUERT

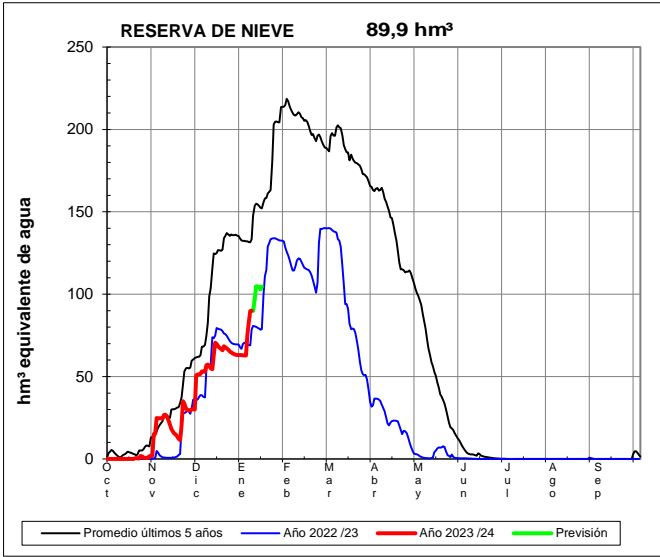




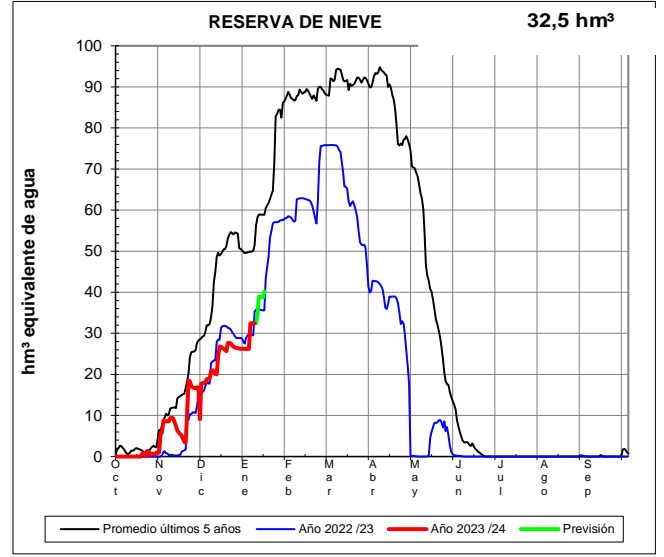
EVOLUCIÓN DE LA RESERVA DE NIEVE Y DE LAS APORTACIONES EN LAS SUBCUENCAS NIVALES DE LAS VERTIENTES CANTÁBRICA Y PIRENAICA DE LA DEMARCACIÓN HIDROGRÁFICA DEL EBRO

Fecha del informe: 08/01/2024

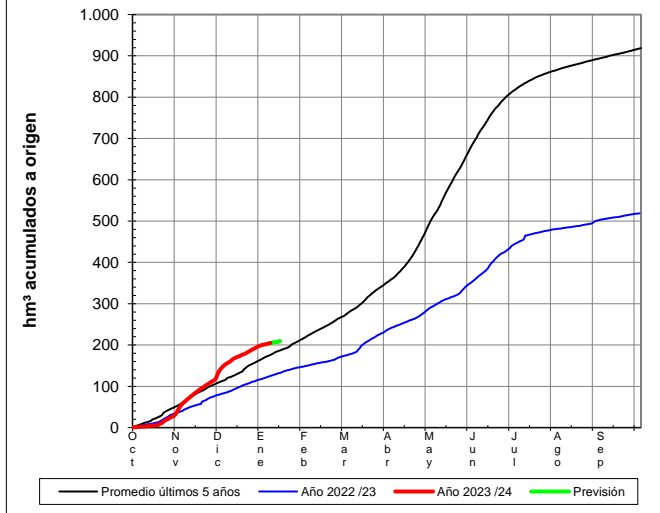
NOGUERA PALLARESA EN E. DE TALARN



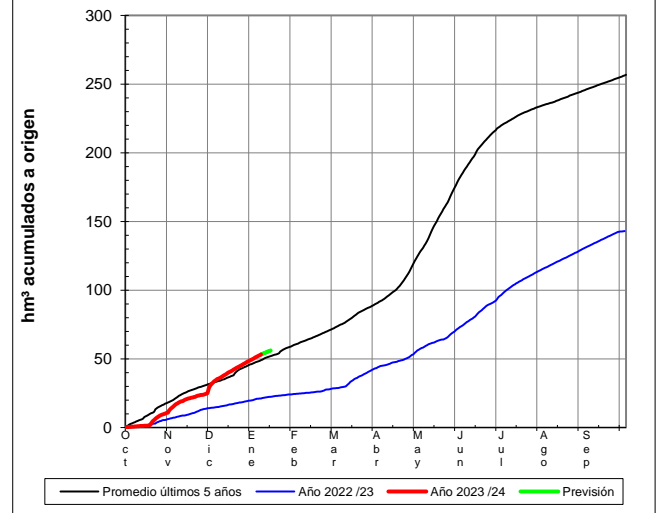
VALIRA EN SEO D'URGEL



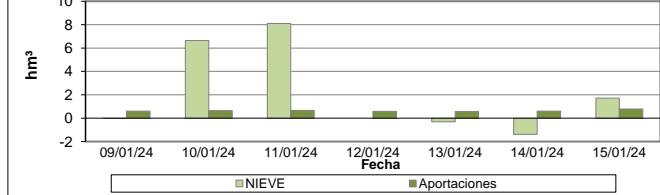
APORTACIONES CONTROLADAS



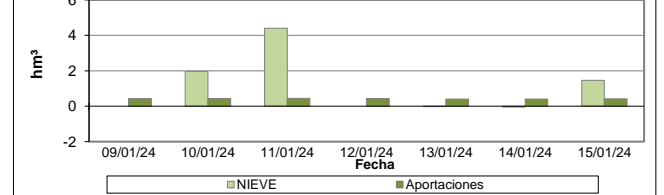
APORTACIONES CONTROLADAS



PREVISIONES PRÓXIMOS 7 DÍAS



PREVISIONES PRÓXIMOS 7 DÍAS





EVOLUCIÓN DE LA RESERVA DE NIEVE Y DE LAS APORTACIONES EN LAS SUBCUENCAS NIVALES DE LAS VERTIENTES CANTÁBRICA Y PIRENAICA DE LA DEMARCACIÓN HIDROGRÁFICA DEL EBRO

Fecha del informe: 08/01/2024

SEGRE EN SEO D'URGEL

