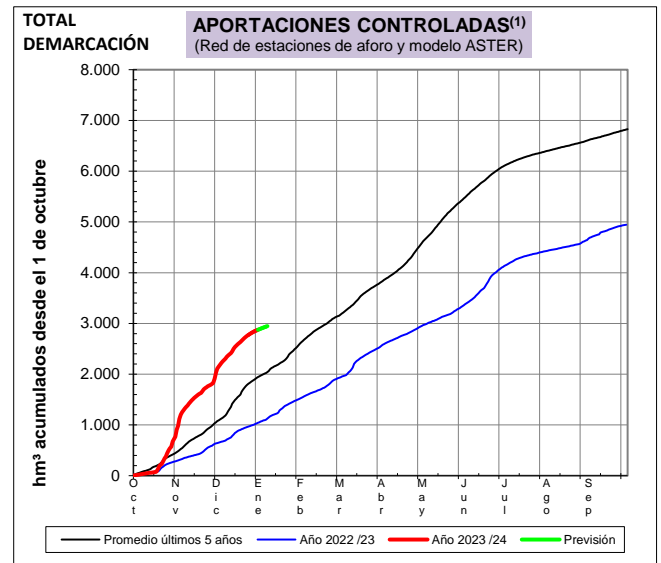
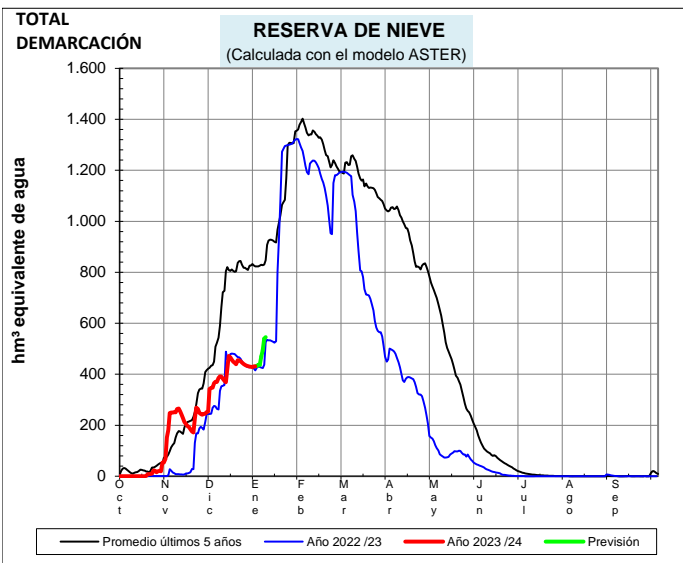




EVOLUCIÓN DE LA RESERVA DE NIEVE Y DE LAS APORTACIONES EN LAS SUBCUENCAS NIVALES DE LAS VERTIENTES CANTÁBRICA Y PIRENAICA DE LA DEMARCACIÓN HIDROGRÁFICA DEL EBRO

Fecha del informe: 01/01/2024

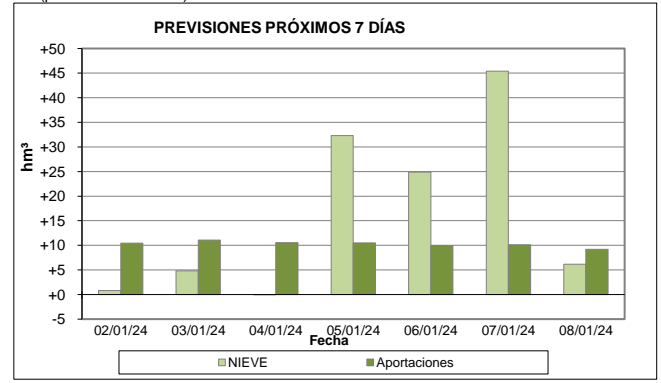
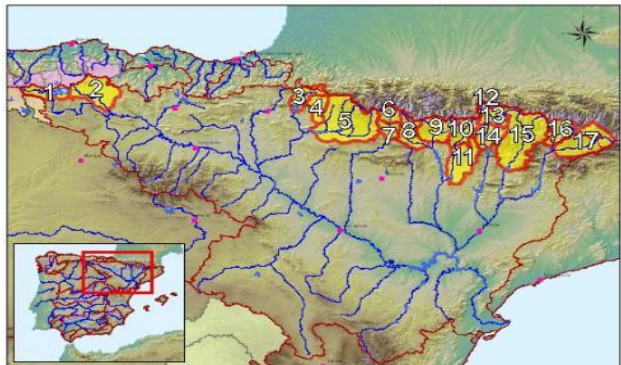


CUENCAS NIVALES			ESTADO A FECHA: 01/01/2024				⁽²⁾ VARIACIONES PREVISTAS A 7 DÍAS	
			RESERVA DE NIEVE		APORTACIONES ⁽¹⁾		NIEVE	APORTACIÓN
Nº	Pto. de control	(hm³)	Comparativa ⁽³⁾	(hm³)	Comparativa ⁽³⁾	(hm³)	(hm³)	
1	Embalse del Ebro	0,0	Normal	47,2	Baja	+2,7	+1,7	
2	Nela en Trespaderne	0,0	Normal	102,8	Baja	+2,9	+5,4	
3	Irati en Itoiz	0,2	Baja	218,3	Alta	+4,3	+6,7	
4	Salazar en Aspuz	0,1	Baja	106,5	Alta	+3,1	+1,3	
5	Aragón en E. de Yesa	25,1	Muy baja	556,1	Alta	+9,4	+12,0	
6	Gállego en E. de Búbal	44,7	Baja	183,6	Máxima 5 años	+5,6	+0,8	
7	Gállego en Sabiñánigo	11,0	Baja	264,9	Máxima 5 años	+2,2	+4,4	
8	Ara en Boltaña	36,3	Baja	200,7	Máxima 5 años	+4,4	+2,7	
9	Cinca en Escalona	81,3	Normal	354,1	Máxima 5 años	+5,4	+5,1	
10	Ésera en Campo	49,7	Baja	125,3	Máxima 5 años	+5,0	+4,1	
11	Ésera en Emb. Barasona	5,6	Muy baja	228,7	Muy alta	+0,8	+6,5	
12	Garona en Bossòst	26,5	Mínima 5 años	38,0	Baja	+14,0	+1,2	
13	Garona en Torán	3,4	Mínima 5 años	12,8	Baja	+4,4	+0,5	
14	N. Ribagorzana Pont de Suert	34,6	Normal	147,1	Máxima 5 años	+5,9	+4,9	
15	Pallaresa en E. de Talárn	63,1	Mínima 5 años	198,9	Alta	+24,3	+9,3	
16	Valira en Seo D'Urgel	26,2	Mínima 5 años	49,4	Normal	+8,9	+3,3	
17	Segre en Seo D'Urgel	23,5	Mínima 5 años	40,5	Baja	+11,0	+2,0	
TOTALES	Total cuenca del Ebro (Pirineo + C. Cantábrica):	401,3	Baja	2.823,9	Alta	+96,0	+70,1	
	Total cuenca del Garona (hasta frontera Francia):	29,9	Mínima 5 años	50,8	Baja	+18,4	+1,7	
	Total Demarcación (Cuenca del Ebro + Garona):	431,2	Baja	2.874,7	Alta	+114,4	+71,9	
Agrupado por ríos	Cabecera del Ebro y Nela (1+2):	0,0	Normal	150,0	Baja	+5,6	+7,1	
	Aragón, Irati y Salazar (3+4+5):	25,3	Baja	880,8	Alta	+16,9	+19,9	
	Gállego (6+7)	55,6	Baja	448,5	Máxima 5 años	+7,8	+5,3	
	Ara, Cinca y Ésera (8+9+10+11):	173,0	Baja	908,8	Muy alta	+15,6	+18,4	
	Garona hasta frontera con Francia (12+13):	29,9	Mínima 5 años	50,8	Baja	+18,4	+1,7	
	N. Ribagorzana hasta Pont de Suert (14):	34,6	Normal	147,1	Máxima 5 años	+5,9	+4,9	
	N. Pallaresa hasta E. de Talárn (15):	63,1	Mínima 5 años	198,9	Alta	+24,3	+9,3	
	Segre aguas abajo de Seo D'Urgel (16+17):	49,7	Mínima 5 años	89,8	Baja	+20,0	+5,3	

(1) Las Aportaciones son el volumen total de agua que ha llegado a los embalses o puntos de cierre de las cuencas nivales desde el inicio del año hidrológico (1 de octubre)

(2) Obtenida a partir de las previsiones HRES.IFS (ECMWF)

(3) Valoración del dato actual respecto de las mismas fechas de los 5 años anteriores (percentil estadístico)

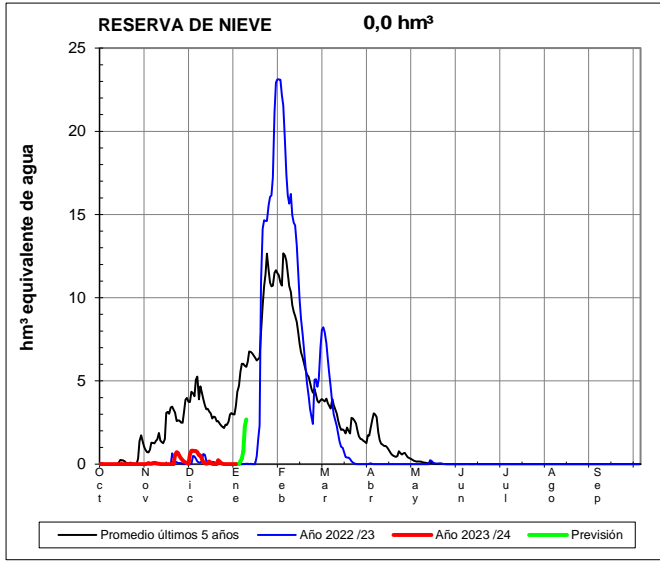


Legend: ■ NIEVE ■ Aportaciones

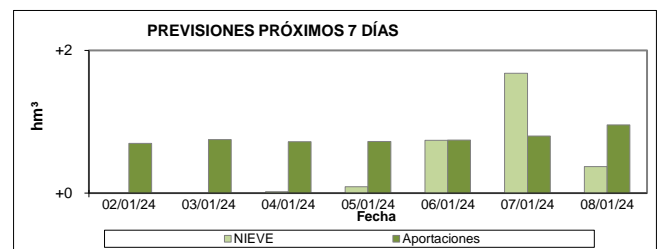
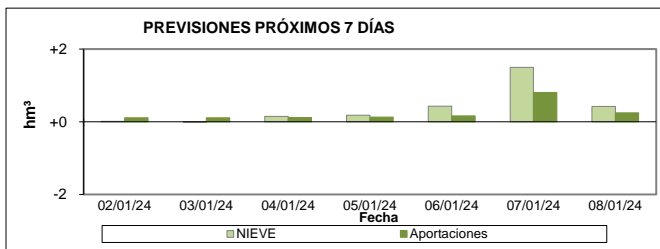
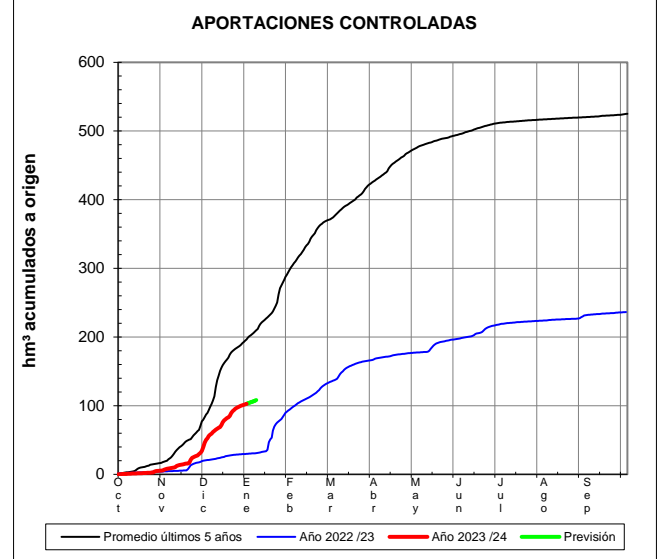
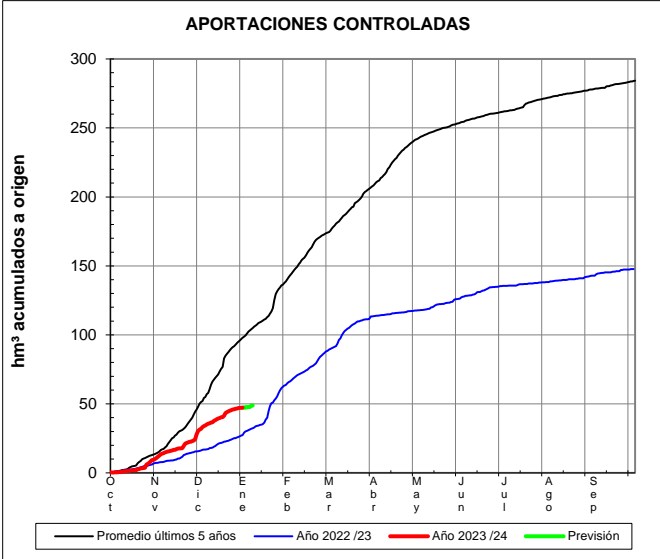
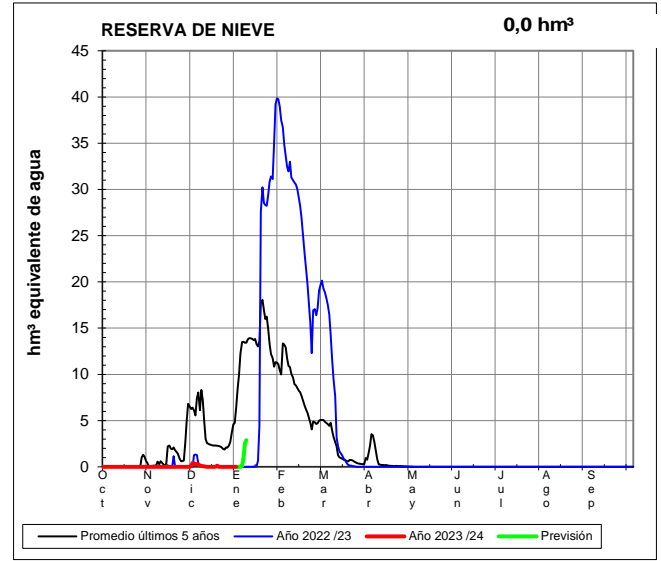
EVOLUCIÓN DE LA RESERVA DE NIEVE Y DE LAS APORTACIONES EN LAS SUBCUENCAS NIVALES DE LAS VERTIENTES CANTÁBRICA Y PIRENAICA DE LA DEMARCACIÓN HIDROGRÁFICA DEL EBRO

Fecha del informe: 01/01/2024

EBRO EN E. DEL EBRO



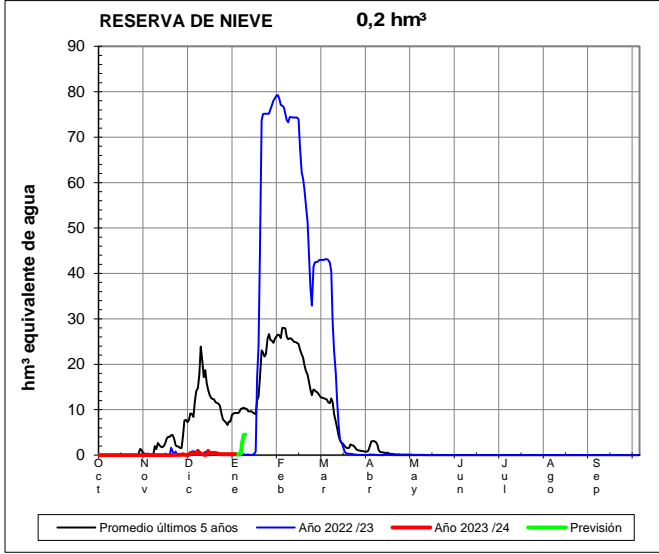
NELA EN TRASPADERNE



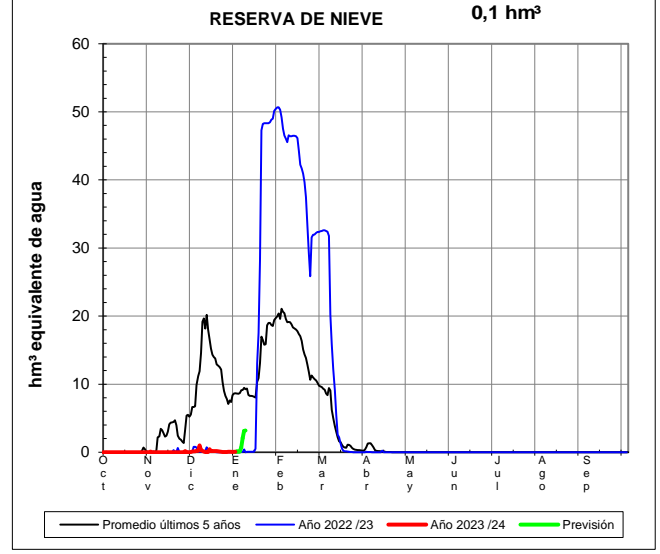
EVOLUCIÓN DE LA RESERVA DE NIEVE Y DE LAS APORTACIONES EN LAS SUBCUENCAS NIVALES DE LAS VERTIENTES CANTÁBRICA Y PIRENAICA DE LA DEMARCACIÓN HIDROGRÁFICA DEL EBRO

Fecha del informe: 01/01/2024

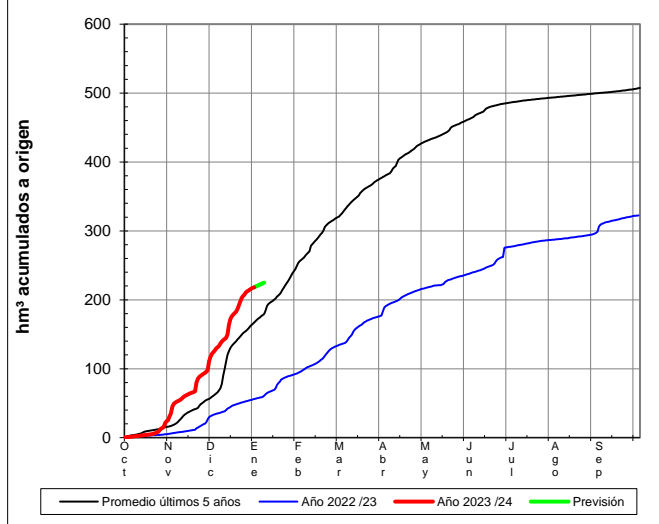
IRATI EN ITOIZ



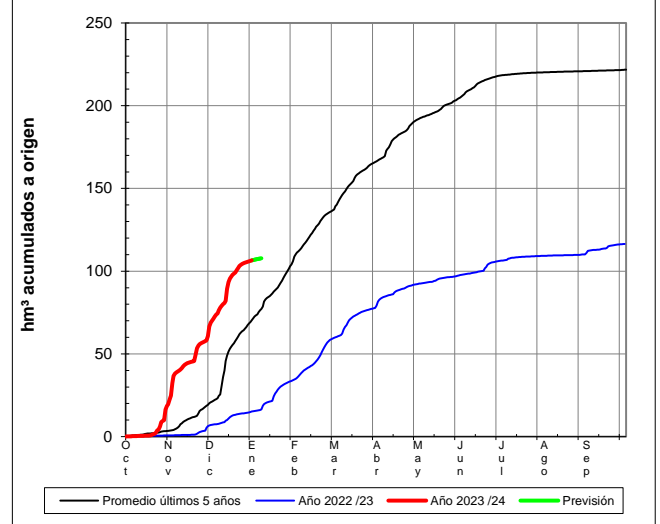
SALAZAR EN ASPURZ



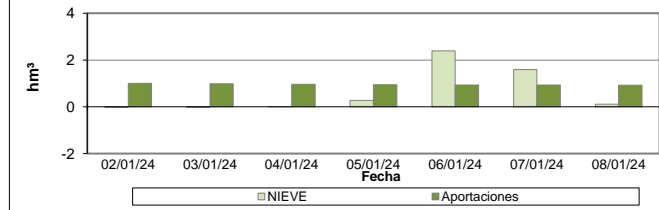
APORTACIONES CONTROLADAS



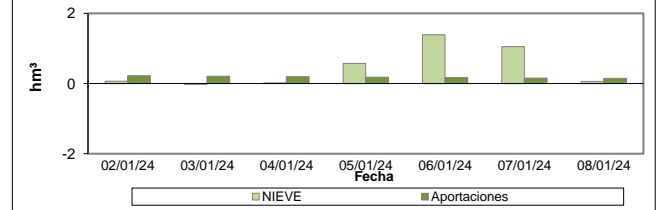
APORTACIONES CONTROLADAS



PREVISIONES PRÓXIMOS 7 DÍAS



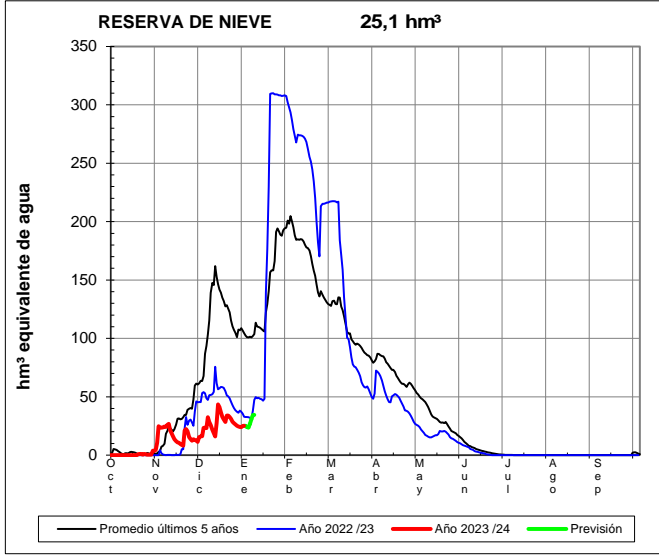
PREVISIONES PRÓXIMOS 7 DÍAS



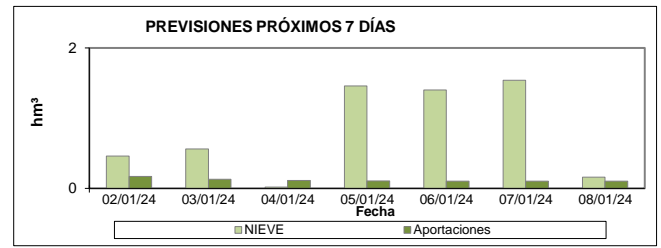
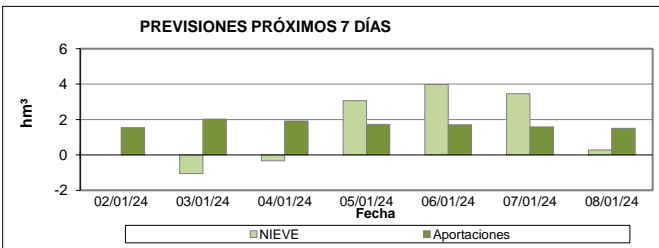
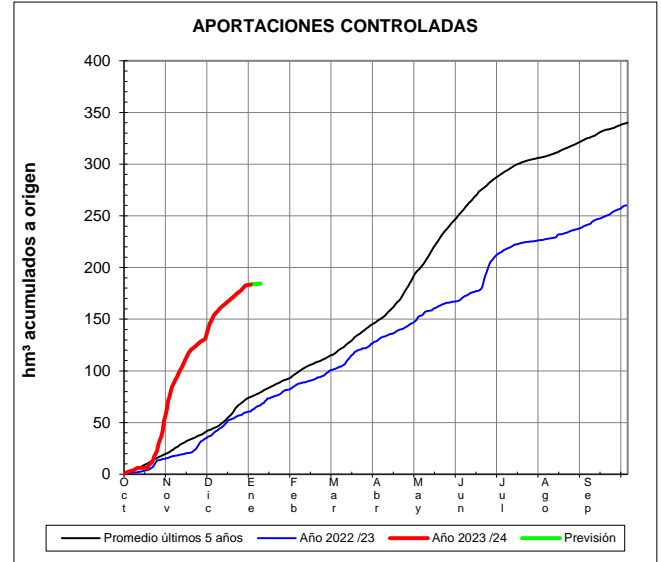
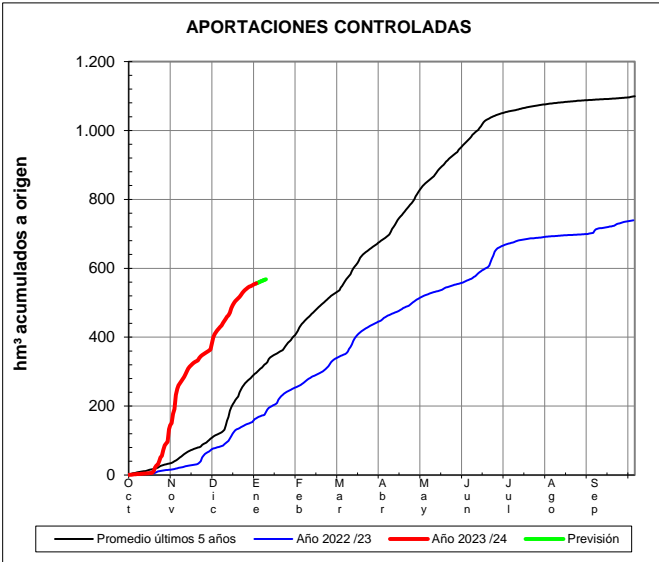
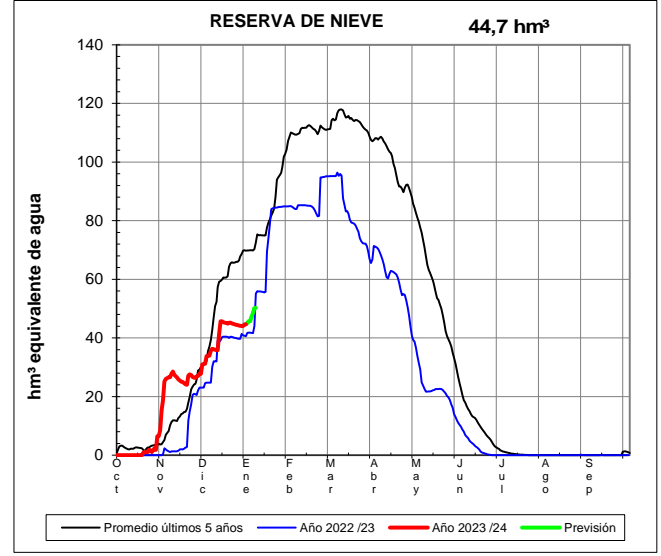
EVOLUCIÓN DE LA RESERVA DE NIEVE Y DE LAS APORTACIONES EN LAS SUBCUENCAS NIVALES DE LAS VERTIENTES CANTÁBRICA Y PIRENAICA DE LA DEMARCACIÓN HIDROGRÁFICA DEL EBRO

Fecha del informe: 01/01/2024

ARAGÓN EN E. DE YESA



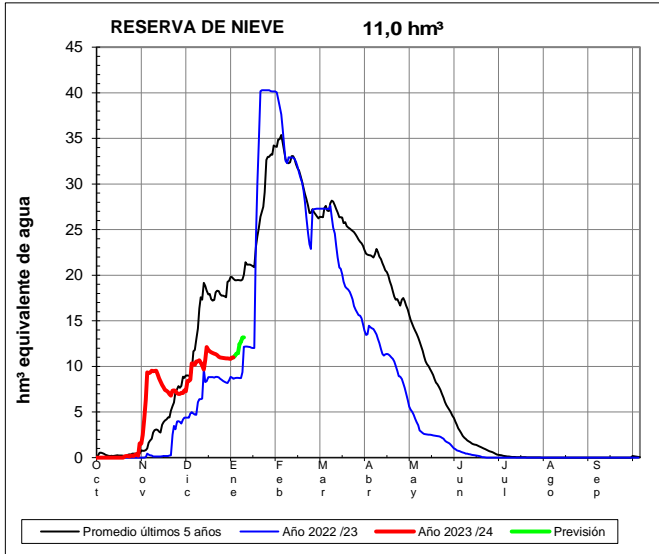
GÁLLEGO EN E. DE BÚBAL



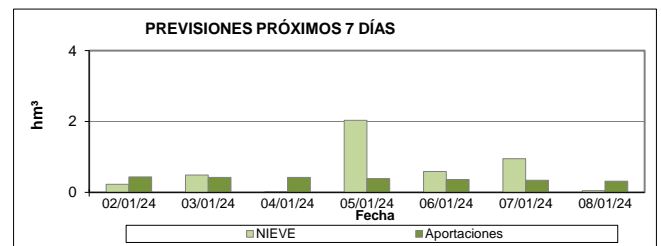
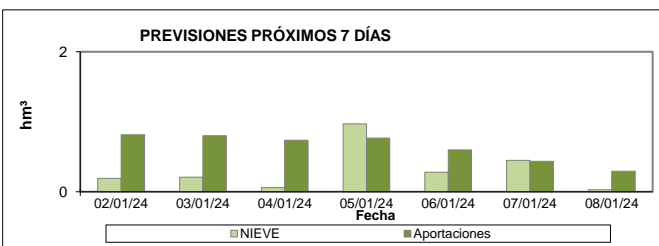
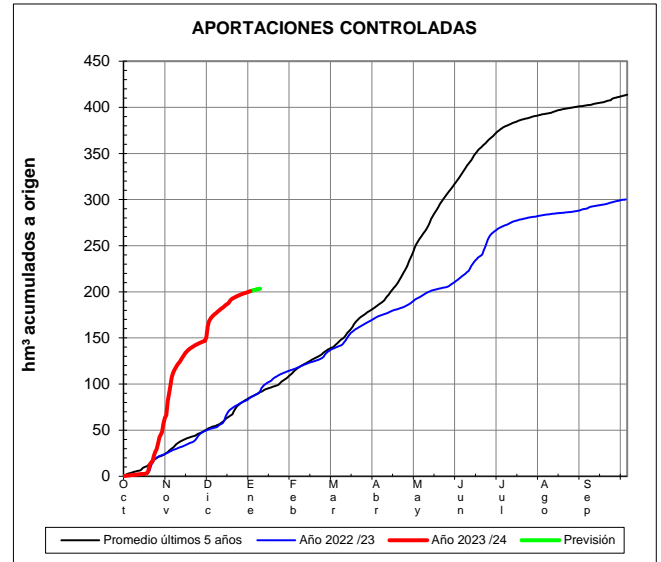
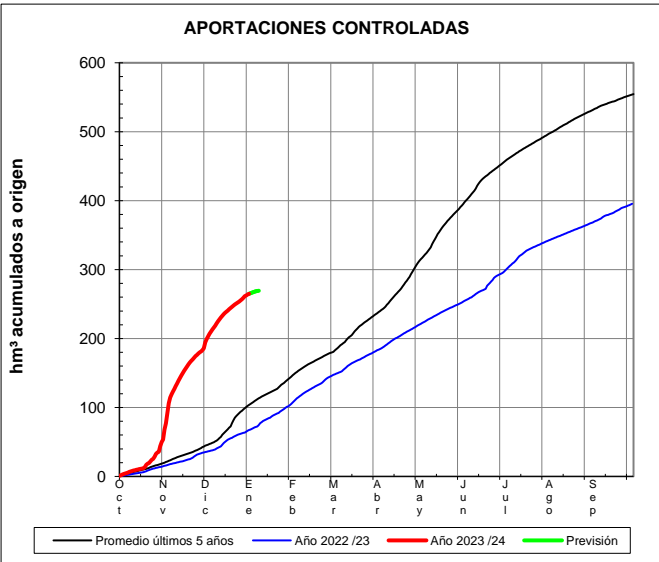
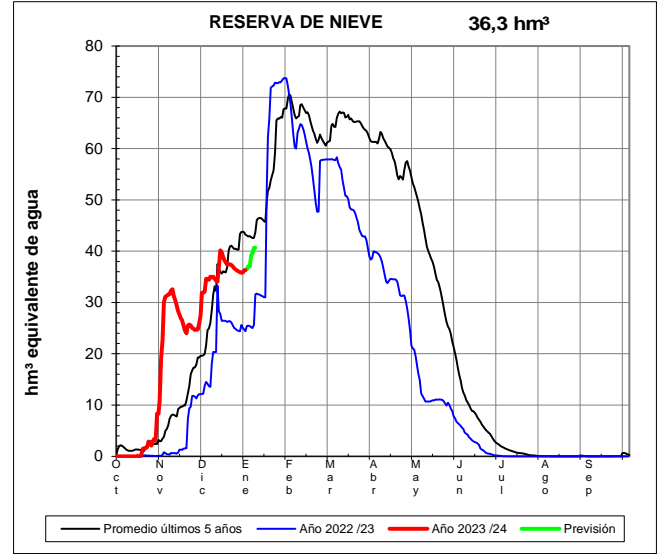
EVOLUCIÓN DE LA RESERVA DE NIEVE Y DE LAS APORTACIONES EN LAS SUBCUENCAS NIVALES DE LAS VERTIENTES CANTÁBRICA Y PIRENAICA DE LA DEMARCACIÓN HIDROGRÁFICA DEL EBRO

Fecha del informe: 01/01/2024

GÁLLEGO EN SABIÑÁNIGO



ARA EN BOLTAÑA

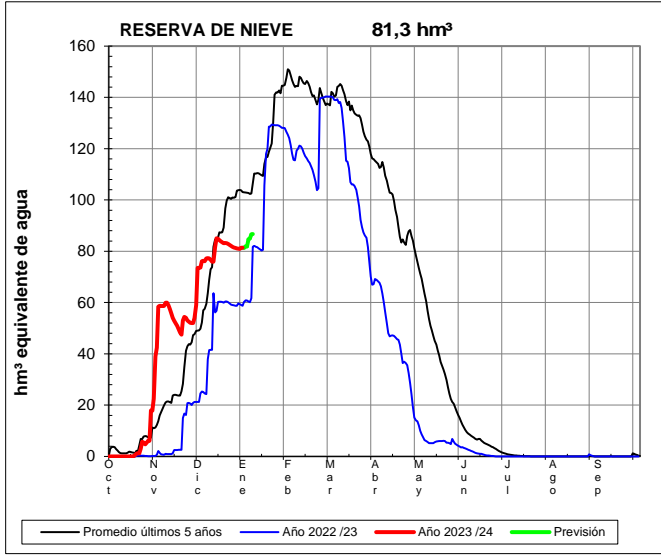




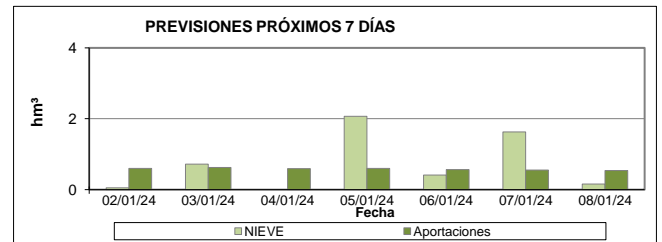
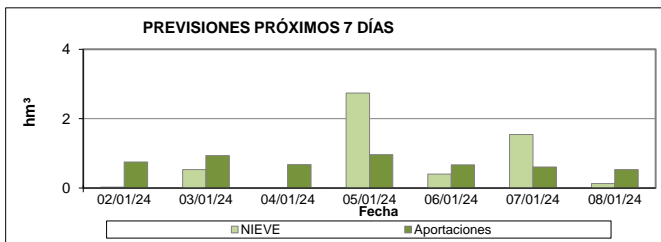
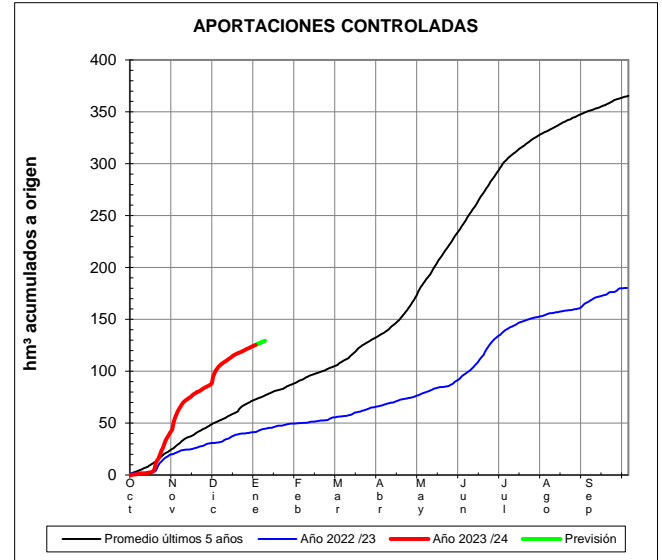
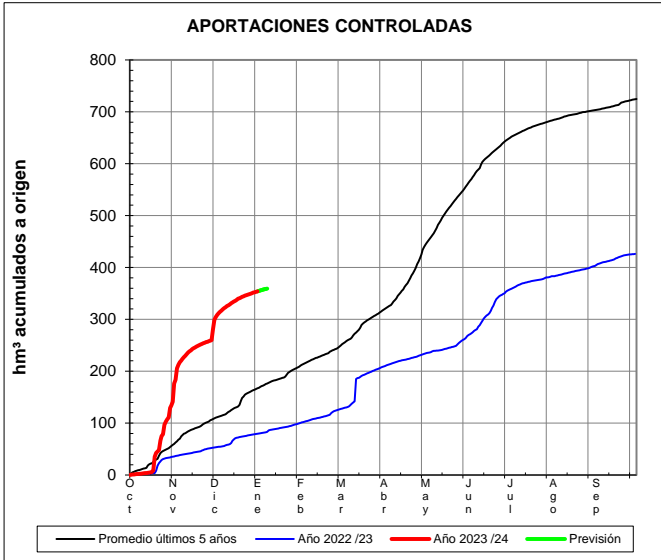
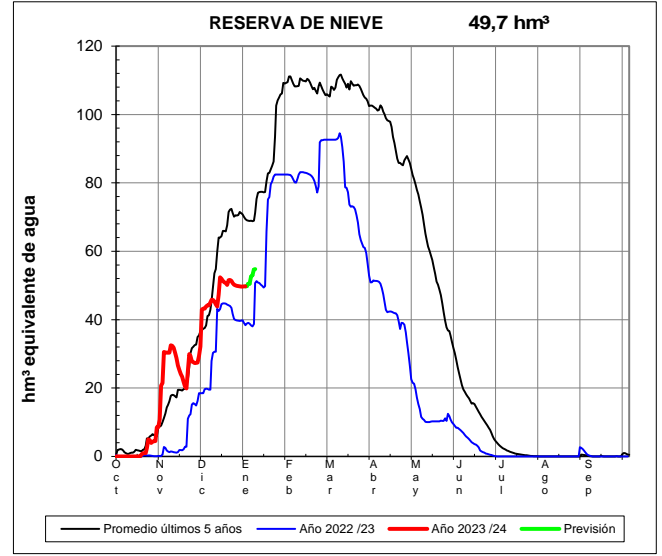
EVOLUCIÓN DE LA RESERVA DE NIEVE Y DE LAS APORTACIONES EN LAS SUBCUENCAS NIVALES DE LAS VERTIENTES CANTÁBRICA Y PIRENAICA DE LA DEMARCACIÓN HIDROGRÁFICA DEL EBRO

Fecha del informe: 01/01/2024

CINCA EN E. DE ESCALONA



ÉSERA EN CAMPO

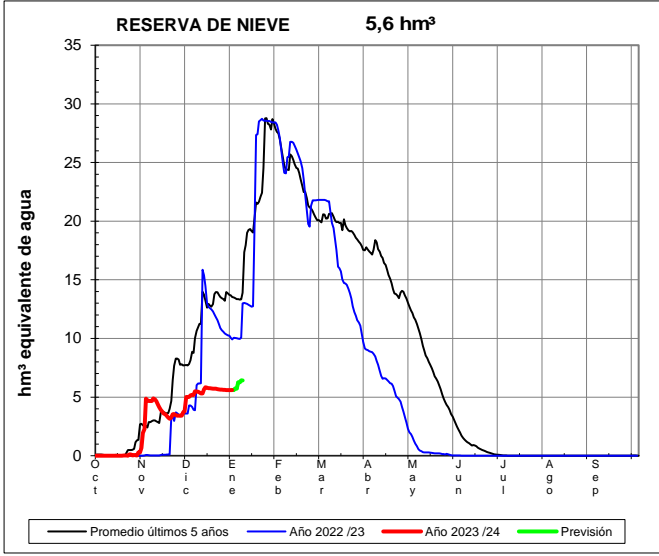




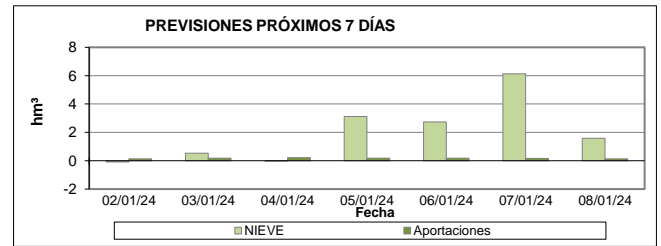
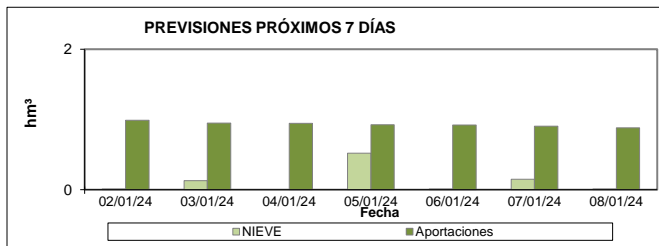
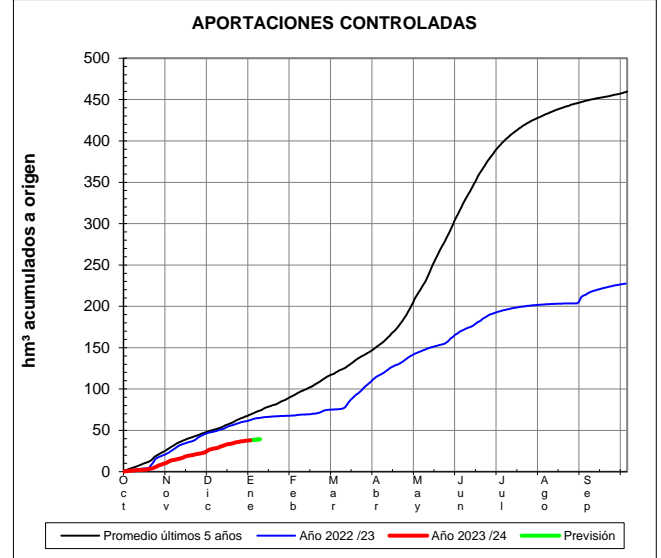
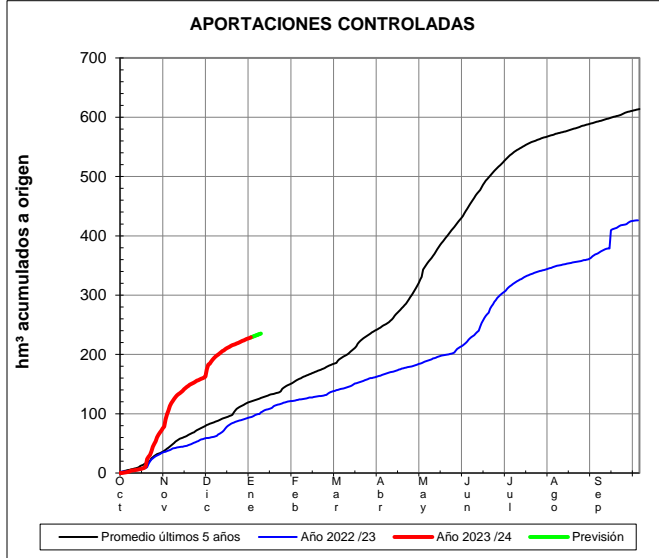
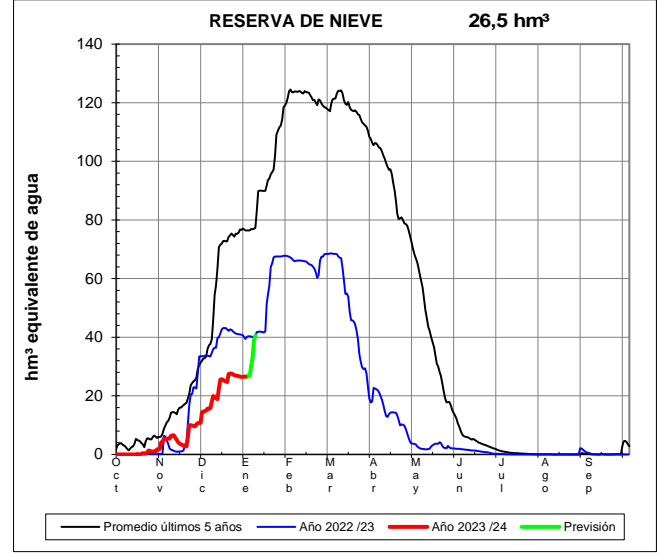
EVOLUCIÓN DE LA RESERVA DE NIEVE Y DE LAS APORTACIONES EN LAS SUBCUENCAS NIVALES DE LAS VERTIENTES CANTÁBRICA Y PIRENAICA DE LA DEMARCACIÓN HIDROGRÁFICA DEL EBRO

Fecha del informe: 01/01/2024

ÉSERA EN E. DE BARASONA



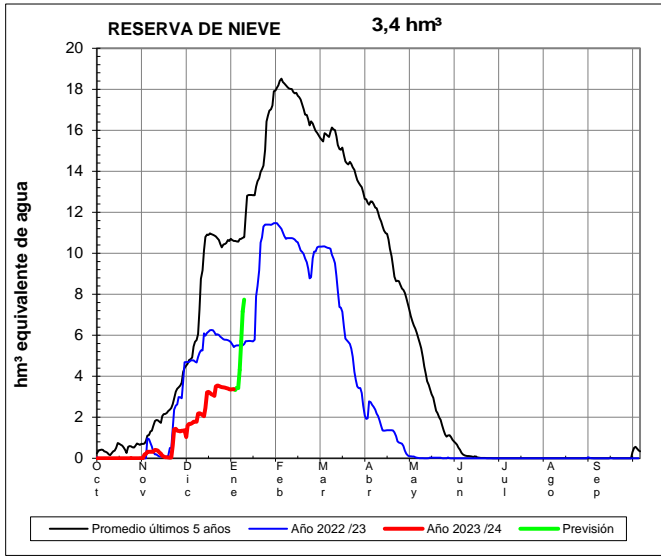
GARONA EN BOSSOST



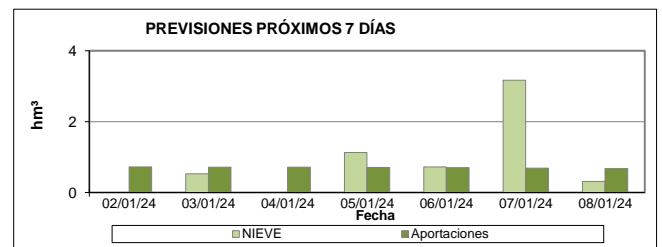
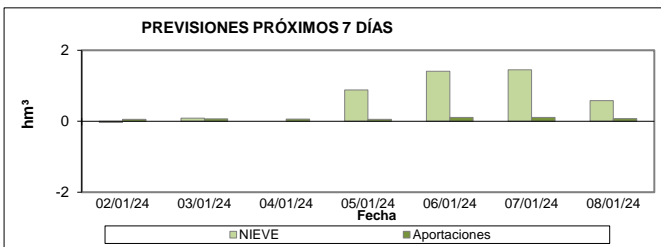
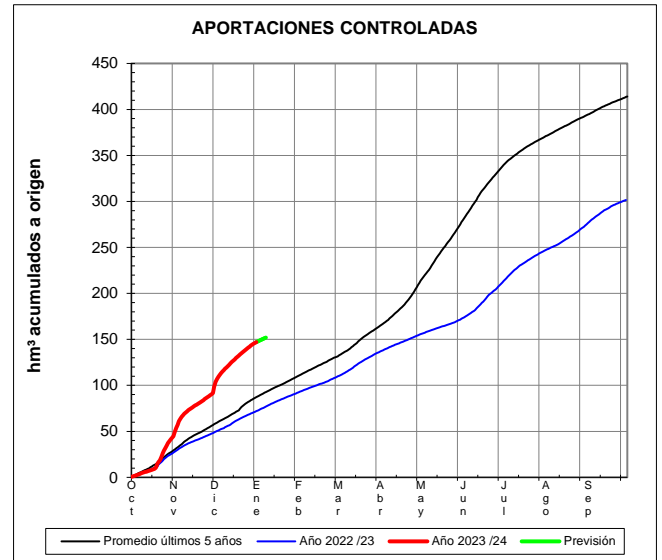
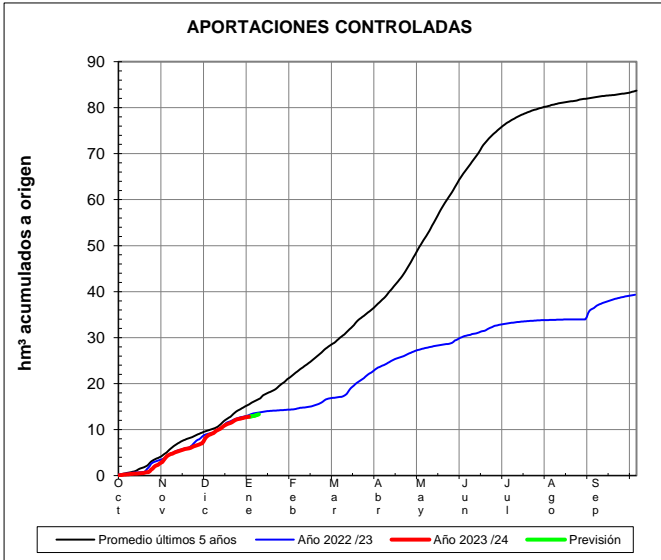
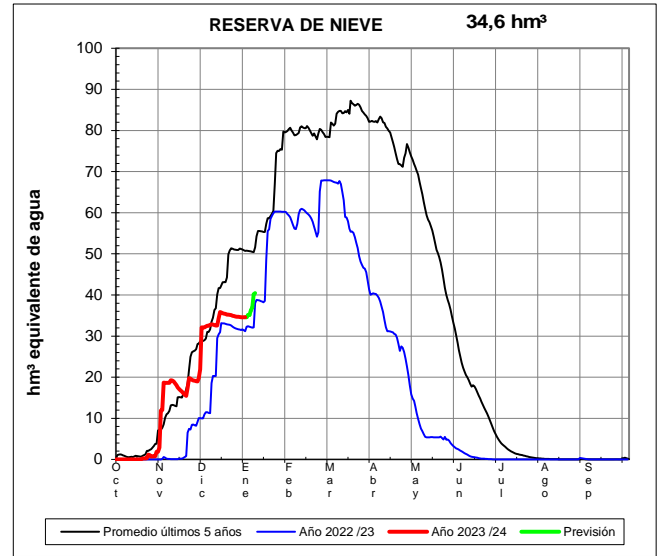
EVOLUCIÓN DE LA RESERVA DE NIEVE Y DE LAS APORTACIONES EN LAS SUBCUENCAS NIVALES DE LAS VERTIENTES CANTÁBRICA Y PIRENAICA DE LA DEMARCACIÓN HIDROGRÁFICA DEL EBRO

Fecha del informe: 01/01/2024

GARONA EN TORÁN



NOGUERA RIBAGORZANA EN PONT DE SUERT

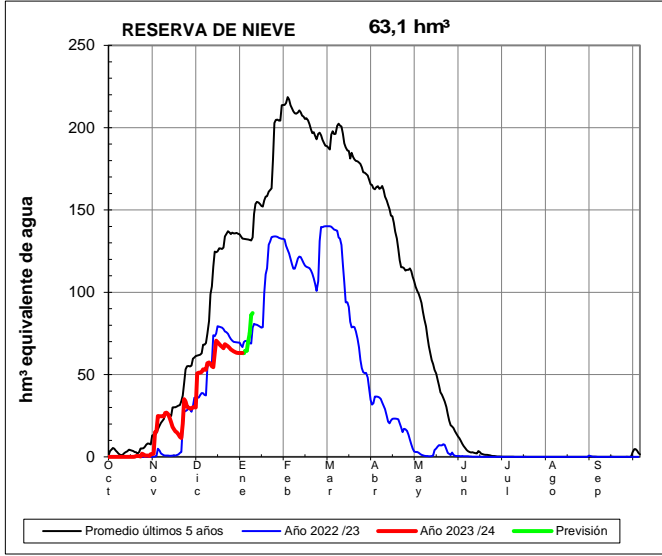




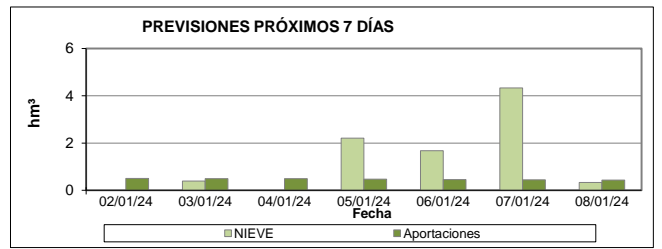
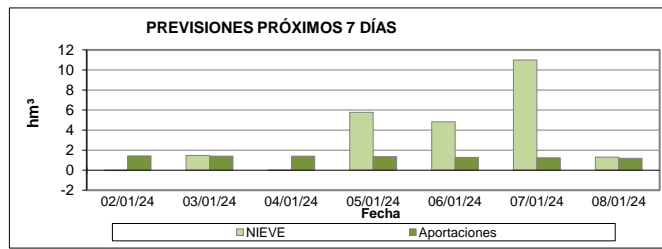
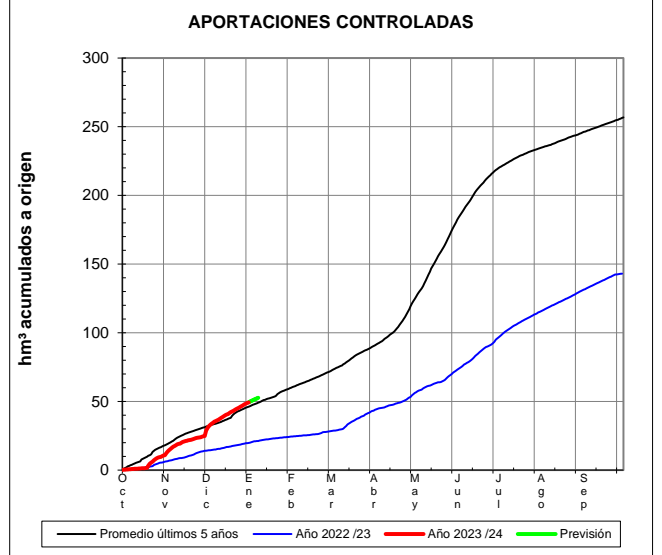
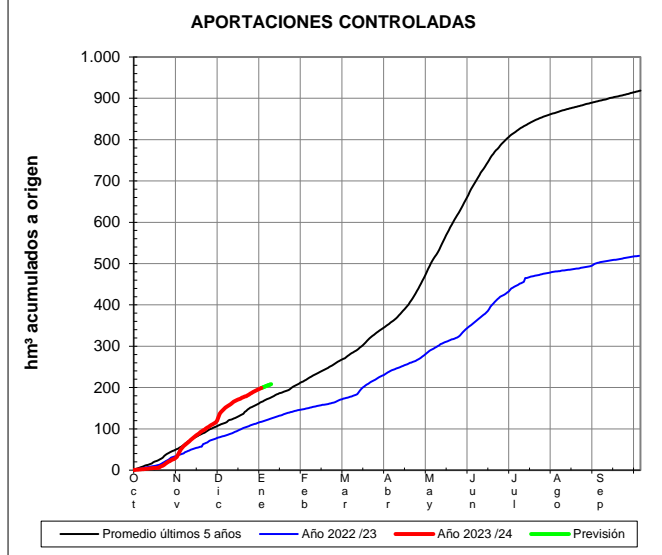
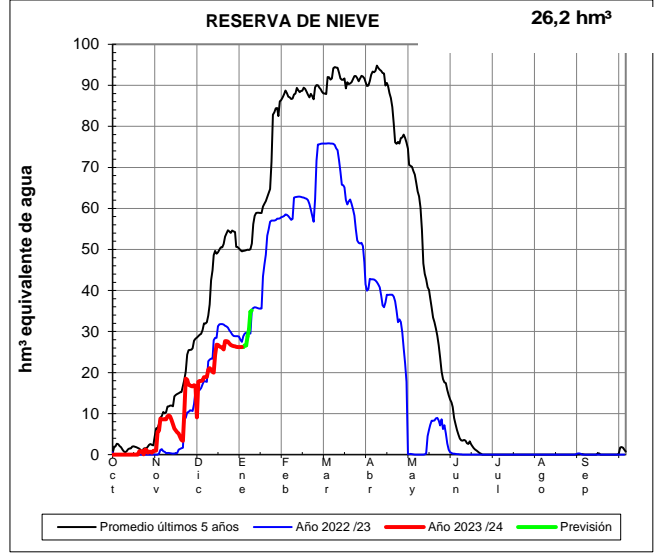
EVOLUCIÓN DE LA RESERVA DE NIEVE Y DE LAS APORTACIONES EN LAS SUBCUENCAS NIVALES DE LAS VERTIENTES CANTÁBRICA Y PIRENAICA DE LA DEMARCACIÓN HIDROGRÁFICA DEL EBRO

Fecha del informe: 01/01/2024

NOGUERA PALLARESA EN E. DE TALARN



VALIRA EN SEO D'URGEL



EVOLUCIÓN DE LA RESERVA DE NIEVE Y DE LAS APORTACIONES EN LAS SUBCUENCAS NIVALES DE LAS VERTIENTES CANTÁBRICA Y PIRENAICA DE LA DEMARCACIÓN HIDROGRÁFICA DEL EBRO

Fecha del informe: 01/01/2024

SEGRE EN SEO D'URGEL

