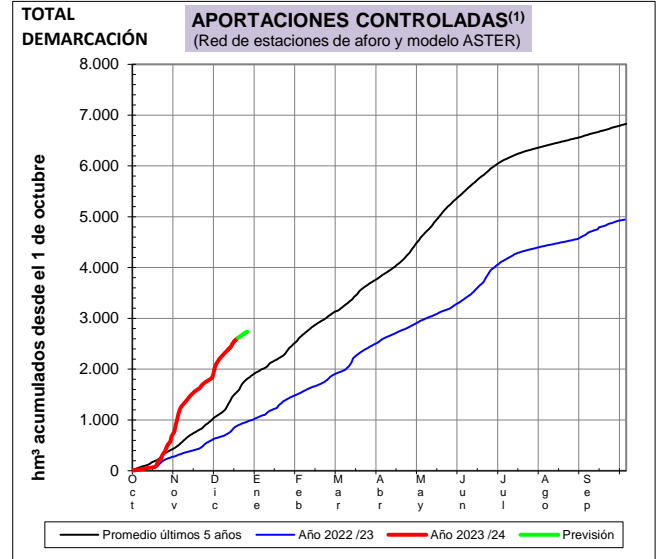
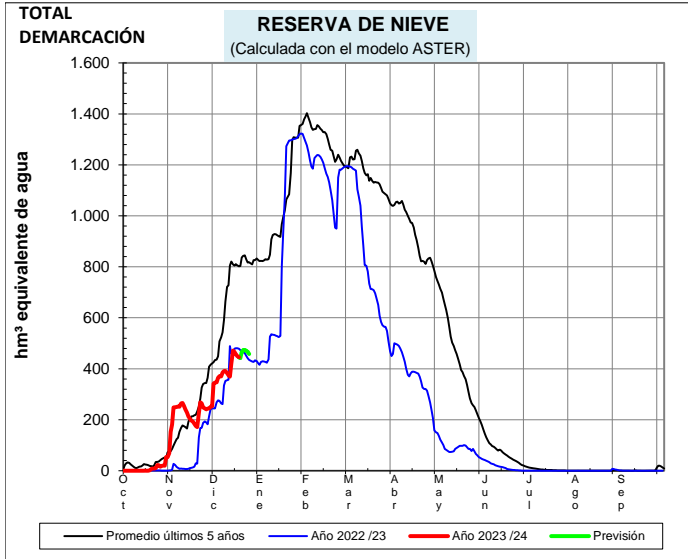


EVOLUCIÓN DE LA RESERVA DE NIEVE Y DE LAS APORTACIONES EN LAS SUBCUENCAS NIVALES DE LAS VERTIENTES CANTÁBRICA Y PIRENAICA DE LA DEMARCACIÓN HIDROGRÁFICA DEL EBRO

Fecha del informe: 18/12/2023

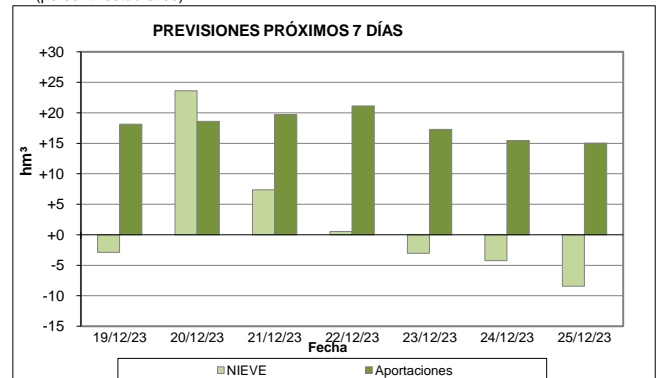
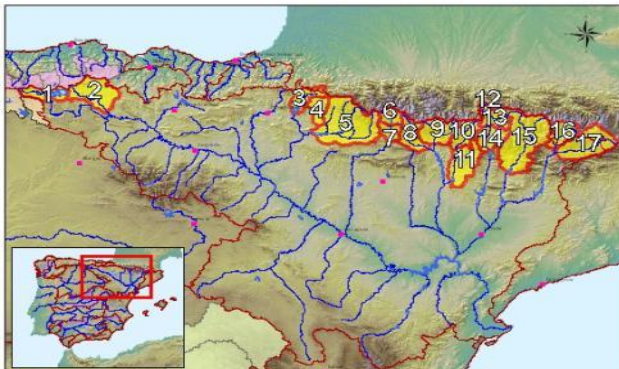


CUENCAS NIVALES		ESTADO A FECHA: 18/12/2023				⁽²⁾ VARIACIONES PREVISTAS A 7 DÍAS	
		RESERVA DE NIEVE		APORTACIONES ⁽¹⁾		NIEVE	APORTACIÓN
Nº	Pto. de control	(hm³)	Comparativa ⁽³⁾	(hm³)	Comparativa ⁽³⁾	(hm³)	(hm³)
1	Embalse del Ebro	0,0	Mínima 5 años	40,4	Normal	+1,0	+3,6
2	Nela en Trespademe	0,0	Baja	81,9	Normal	-0,0	+14,2
3	Irati en Itoiz	0,5	Normal	180,7	Alta	-0,4	+19,1
4	Salazar en Aspuz	0,2	Normal	97,8	Muy alta	+0,8	+6,4
5	Aragón en E. de Yesa	30,5	Baja	508,9	Muy alta	-4,5	+31,8
6	Gállego en E. de Búbal	45,1	Normal	170,2	Máxima 5 años	+1,3	+1,5
7	Gállego en Sabiñánigo	11,5	Normal	242,4	Máxima 5 años	-0,3	+5,0
8	Ara en Boltaña	37,8	Alta	191,7	Máxima 5 años	+0,0	+5,1
9	Cinca en Escalona	83,5	Alta	339,7	Máxima 5 años	-0,1	+3,6
10	Ésera en Campo	50,7	Normal	116,7	Máxima 5 años	+0,4	+4,4
11	Ésera en Emb. Barasona	5,7	Muy baja	214,4	Máxima 5 años	-0,1	+8,3
12	Garona en Bossòst	25,0	Mínima 5 años	34,0	Baja	+6,2	+2,4
13	Garona en Torán	3,1	Mínima 5 años	11,3	Baja	+1,9	+1,2
14	N. Ribagorzana Pont de Suert	35,4	Normal	131,0	Máxima 5 años	+1,4	+7,0
15	Pallaresa en E. de Talárn	66,8	Mínima 5 años	175,4	Alta	+4,1	+7,2
16	Valira en Seo D'Urgel	26,0	Mínima 5 años	41,5	Normal	+0,6	+3,0
17	Segre en Seo D'Urgel	23,2	Mínima 5 años	35,3	Baja	+0,5	+1,4
TOTALES	Total cuenca del Ebro (Pirineo + C. Cantábrica):	416,9	Baja	2.568,0	Alta	+4,8	+121,7
	Total cuenca del Garona (hasta frontera Francia):	28,0	Mínima 5 años	45,3	Baja	+8,1	+3,6
	Total Demarcación (Cuenca del Ebro + Garona):	445,0	Baja	2.613,3	Alta	+12,9	+125,4
Agrupado por ríos	Cabecera del Ebro y Nela (1+2):	0,0	Muy baja	122,2	Normal	+1,0	+17,8
	Aragón, Irati y Salazar (3+4+5):	31,2	Baja	787,4	Muy alta	-4,1	+57,3
	Gállego (6+7)	56,6	Normal	412,7	Máxima 5 años	+1,1	+6,5
	Ara, Cinca y Ésera (8+9+10+11):	177,8	Normal	862,5	Máxima 5 años	+0,3	+21,5
	Garona hasta frontera con Francia (12+13):	28,0	Mínima 5 años	45,3	Baja	+8,1	+3,6
	N. Ribagorzana hasta Pont de Suert (14):	35,4	Normal	131,0	Máxima 5 años	+1,4	+7,0
	N. Pallaresa hasta E. de Talárn (15):	66,8	Mínima 5 años	175,4	Alta	+4,1	+7,2
	Segre aguas abajo de Seo D'Urgel (16+17):	49,3	Mínima 5 años	76,8	Baja	+1,1	+4,4

(1) Las Aportaciones son el volumen total de agua que ha llegado a los embalses o puntos de cierre de las cuencas nivales desde el inicio del año hidrológico (1 de octubre)

(2) Obtenida a partir de las previsiones HRES.IFS (ECMWF)

(3) Valoración del dato actual respecto de las mismas fechas de los 5 años anteriores (percentil estadístico)

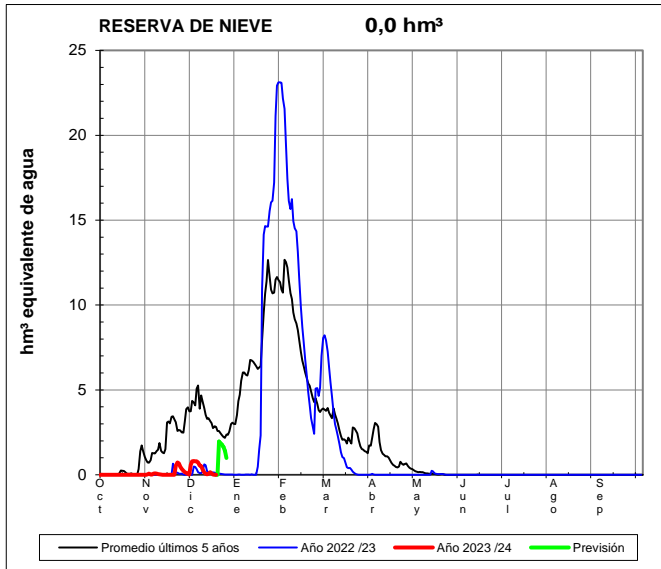




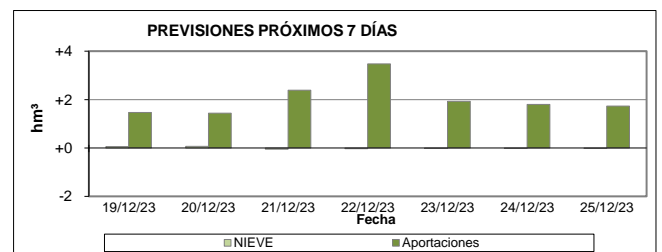
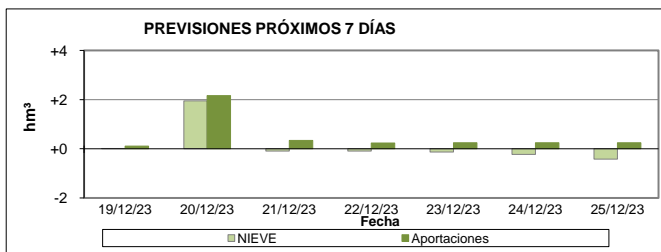
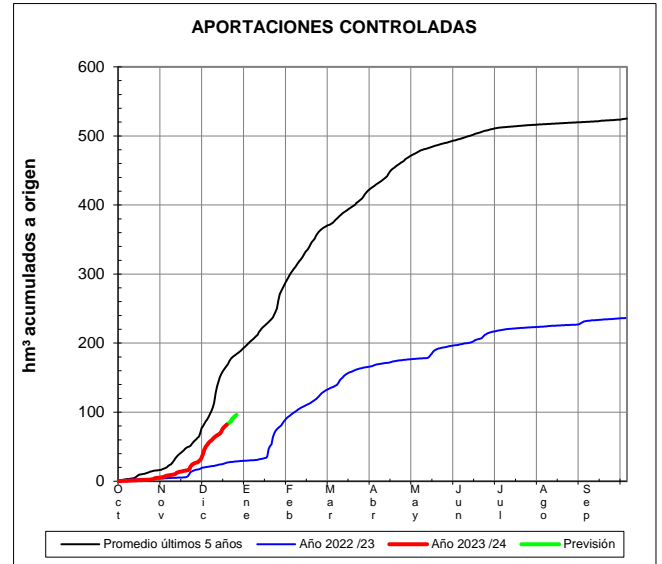
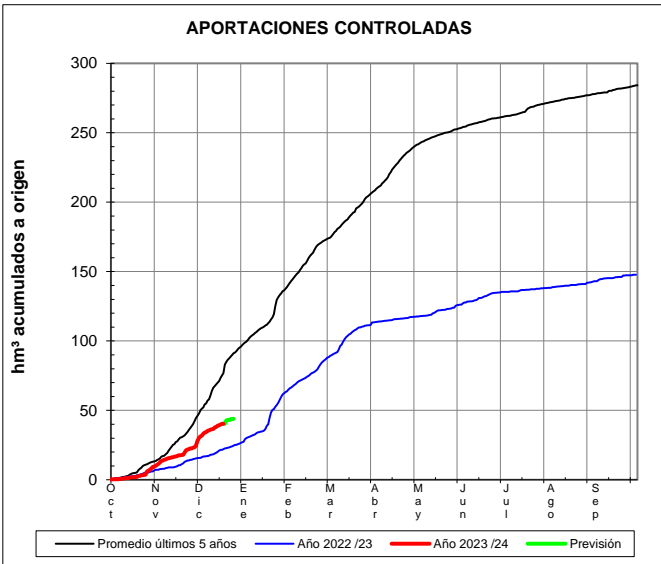
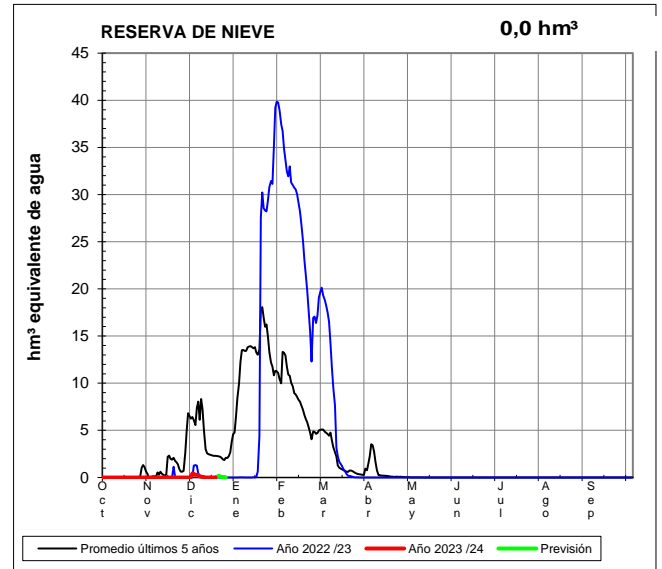
EVOLUCIÓN DE LA RESERVA DE NIEVE Y DE LAS APORTACIONES EN LAS SUBCUENCAS NIVALES DE LAS VERTIENTES CANTÁBRICA Y PIRENAICA DE LA DEMARCACIÓN HIDROGRÁFICA DEL EBRO

Fecha del informe: 18/12/2023

EBRO EN E. DEL EBRO



NELA EN TRASPADERNE

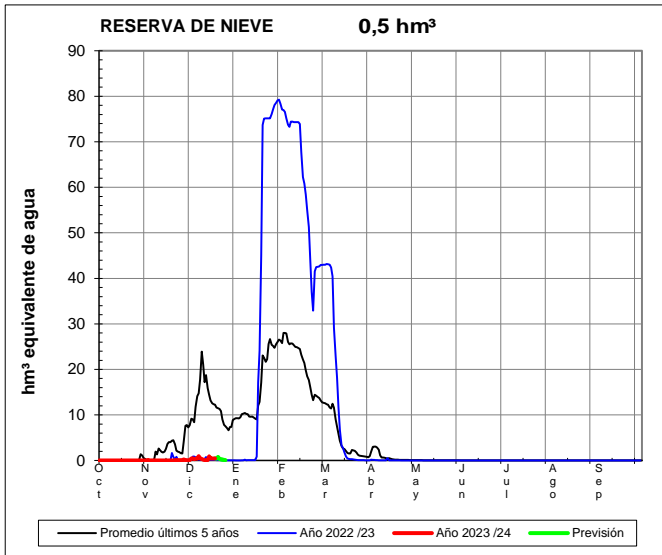




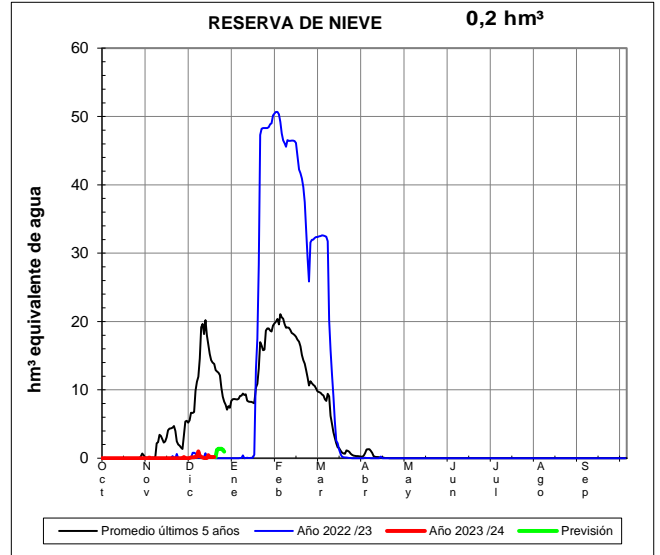
EVOLUCIÓN DE LA RESERVA DE NIEVE Y DE LAS APORTACIONES EN LAS SUBCUENCAS NIVALES DE LAS VERTIENTES CANTÁBRICA Y PIRENAICA DE LA DEMARCACIÓN HIDROGRÁFICA DEL EBRO

Fecha del informe: 18/12/2023

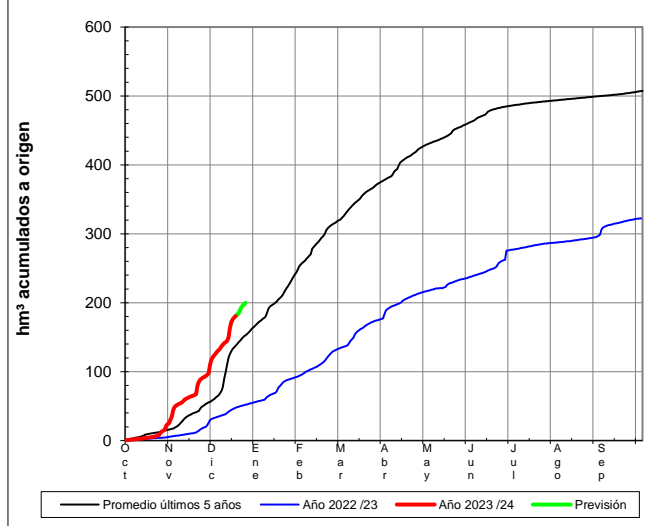
IRATI EN ITOIZ



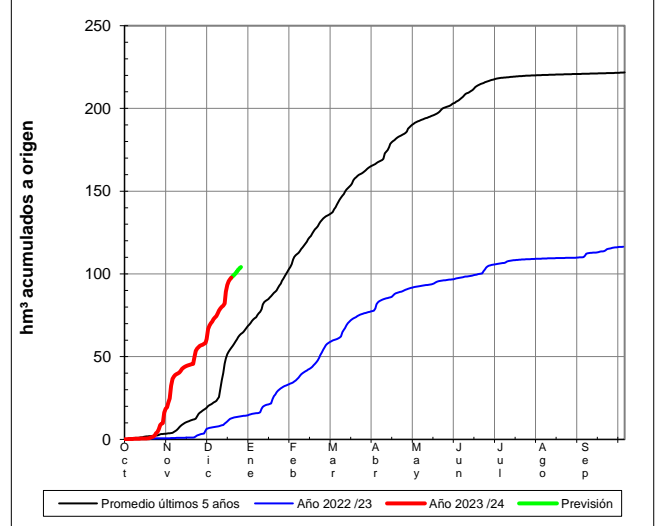
SALAZAR EN ASPURZ



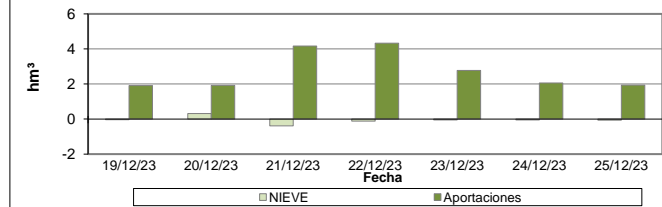
APORTACIONES CONTROLADAS



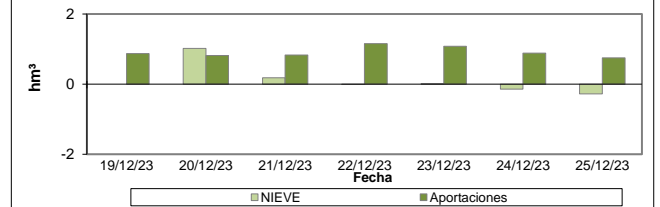
APORTACIONES CONTROLADAS



PREVISIONES PRÓXIMOS 7 DÍAS



PREVISIONES PRÓXIMOS 7 DÍAS

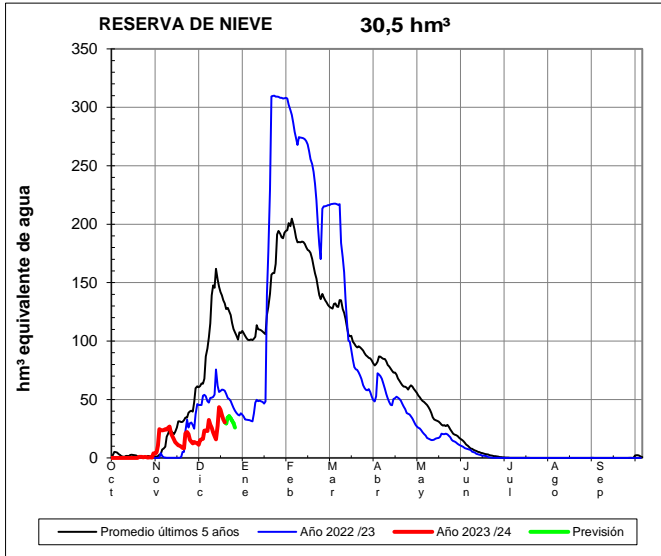




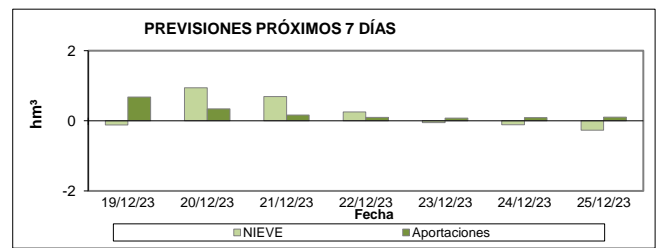
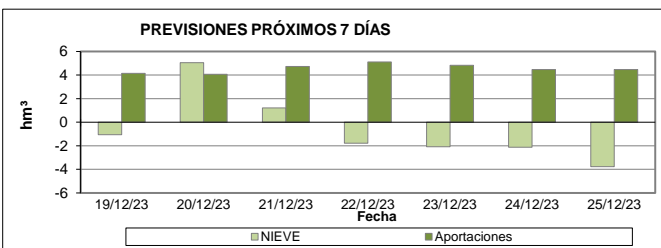
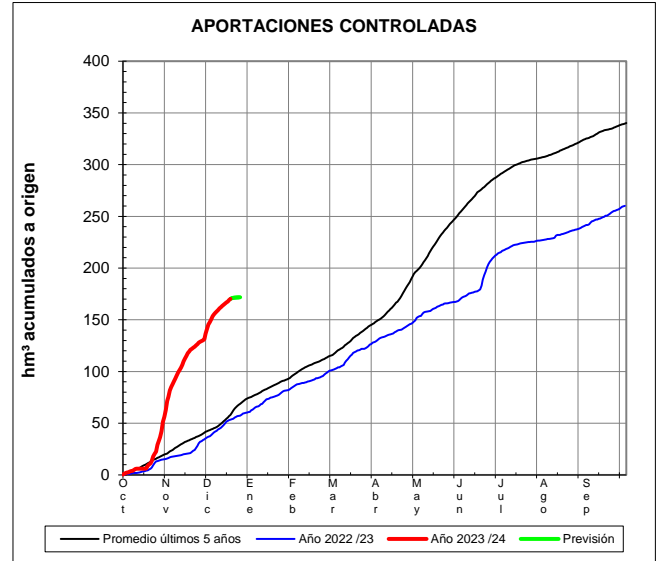
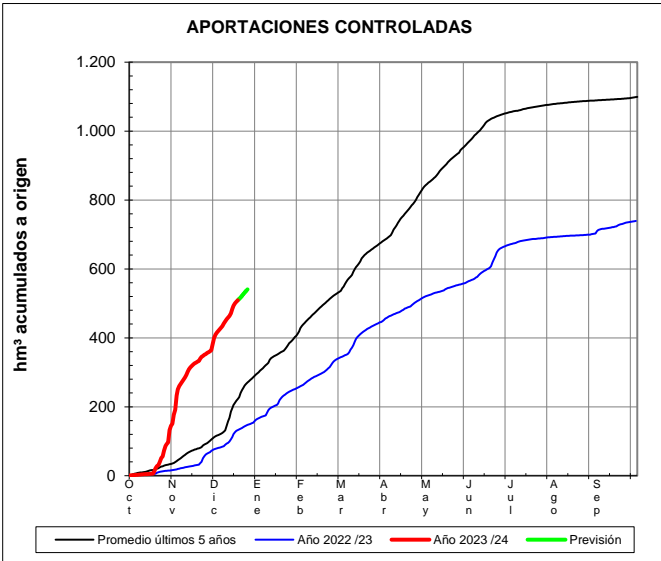
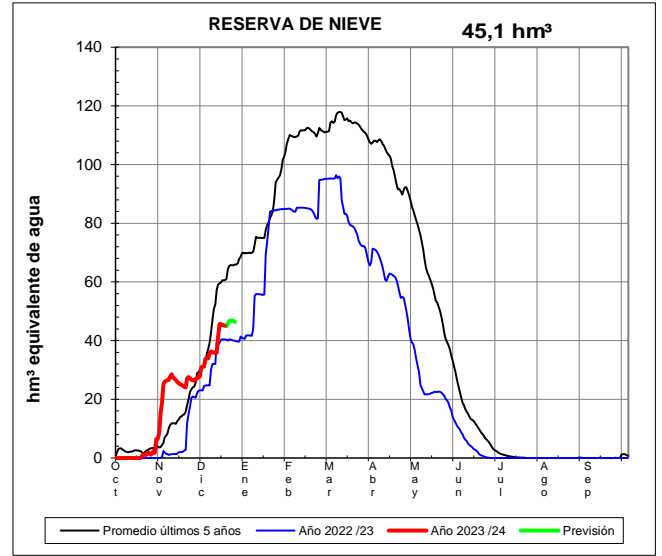
EVOLUCIÓN DE LA RESERVA DE NIEVE Y DE LAS APORTACIONES EN LAS SUBCUENCAS NIVALES DE LAS VERTIENTES CANTÁBRICA Y PIRENAICA DE LA DEMARCACIÓN HIDROGRÁFICA DEL EBRO

Fecha del informe: 18/12/2023

ARAGÓN EN E. DE YESA



GÁLLEGO EN E. DE BÚBAL

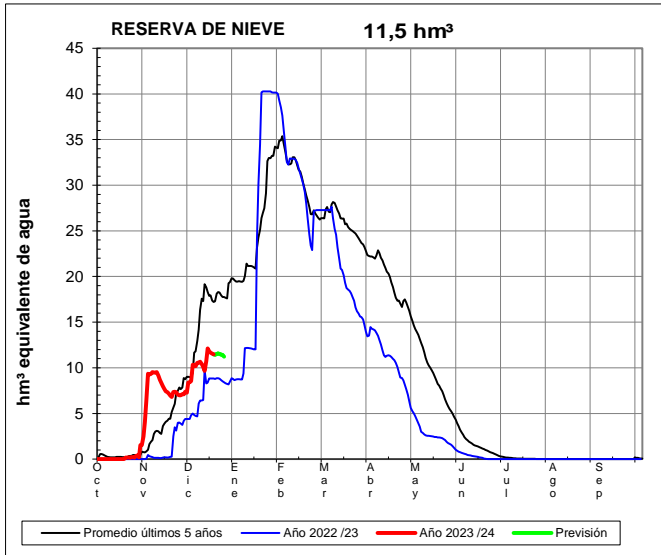




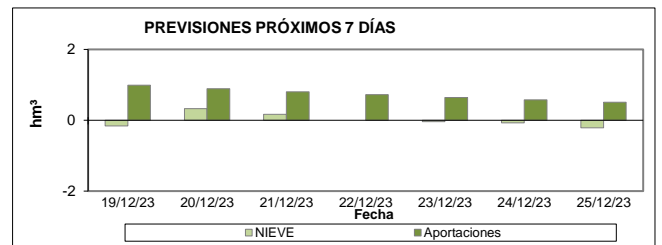
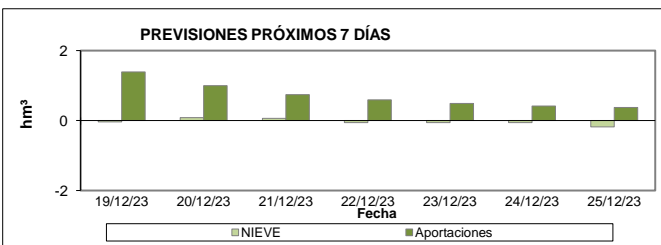
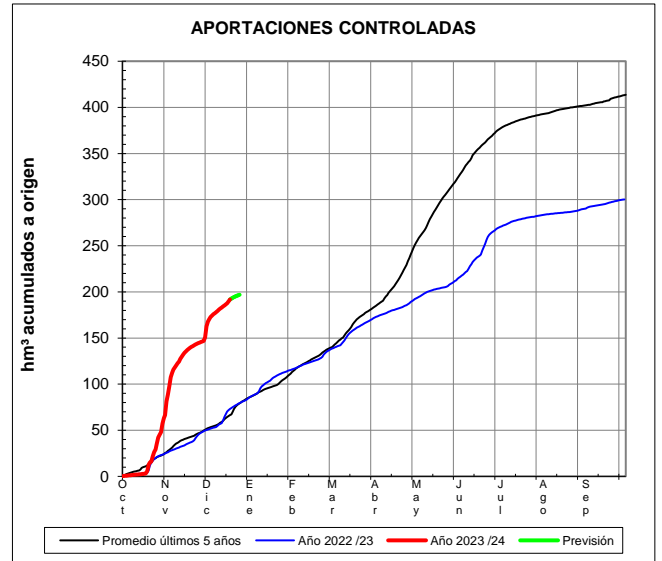
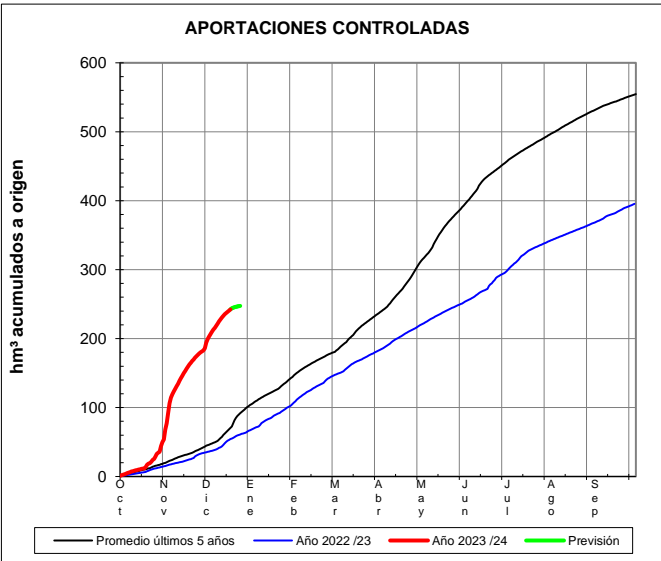
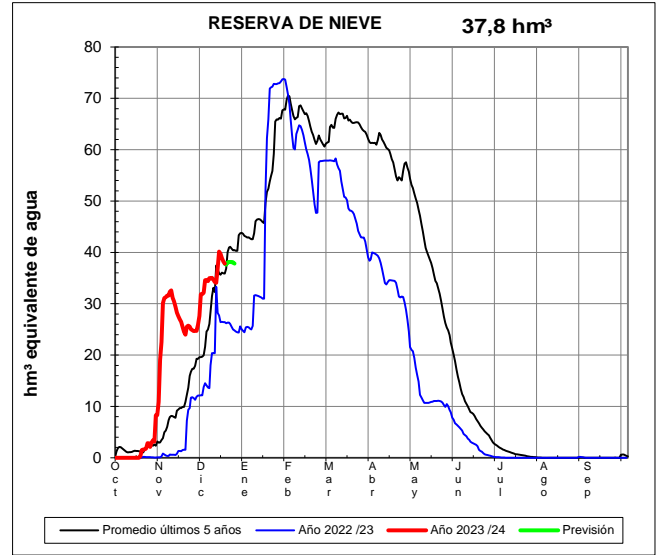
EVOLUCIÓN DE LA RESERVA DE NIEVE Y DE LAS APORTACIONES EN LAS SUBCUENCAS NIVALES DE LAS VERTIENTES CANTÁBRICA Y PIRENAICA DE LA DEMARCACIÓN HIDROGRÁFICA DEL EBRO

Fecha del informe: 18/12/2023

GÁLLEGO EN SABIÑÁNIGO



ARA EN BOLTAÑA

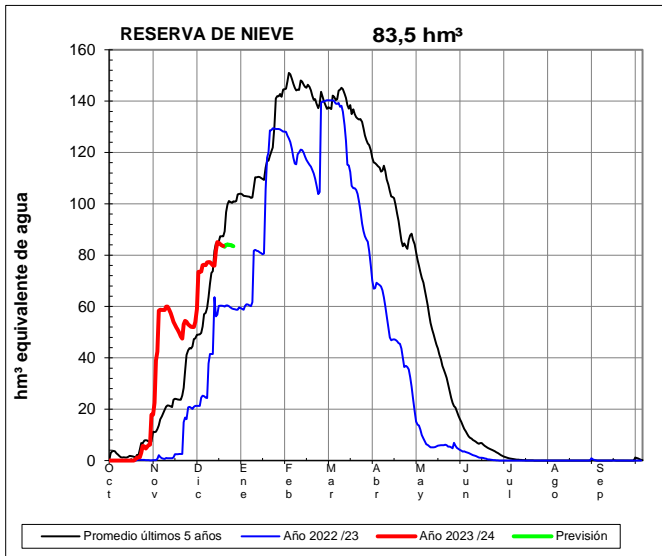




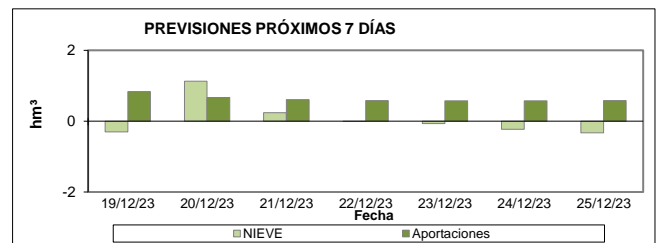
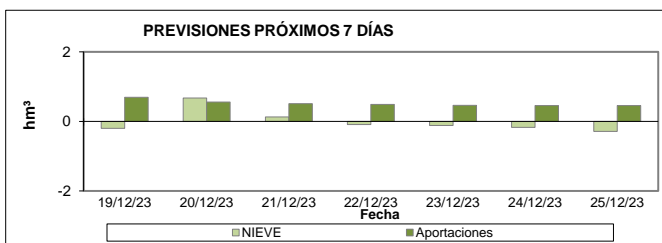
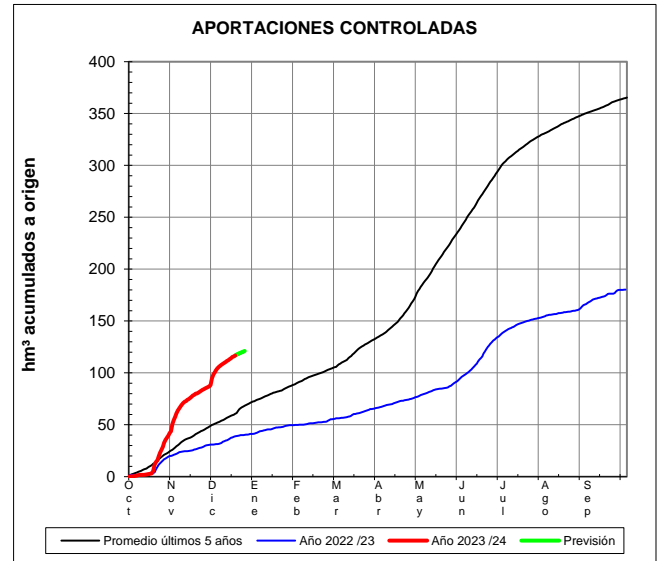
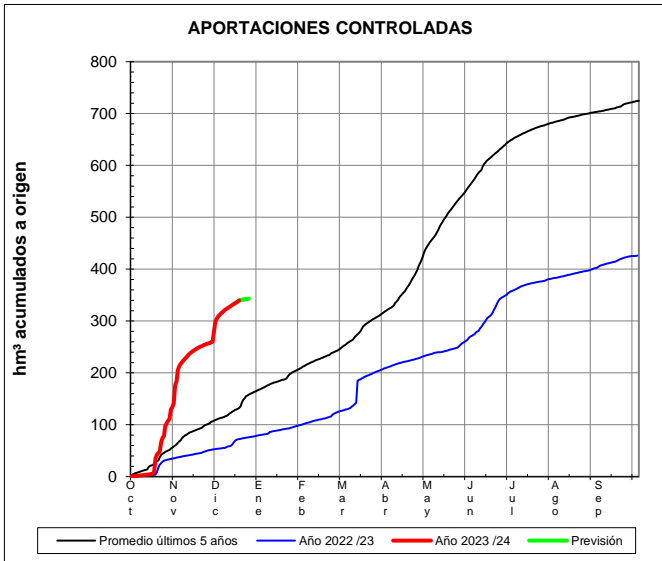
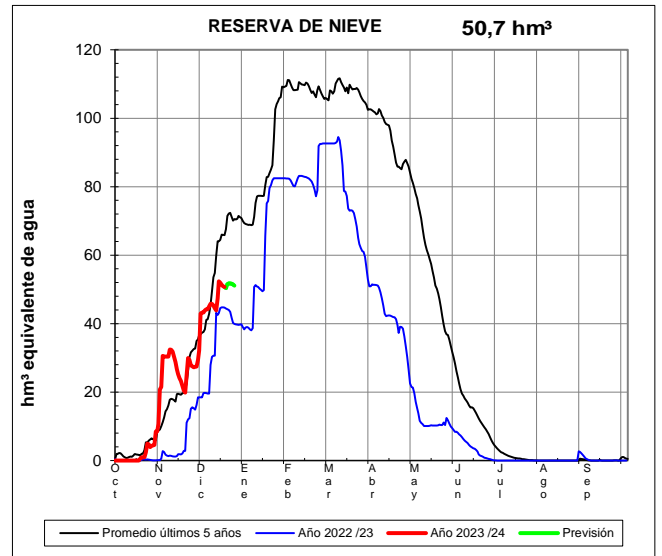
EVOLUCIÓN DE LA RESERVA DE NIEVE Y DE LAS APORTACIONES EN LAS SUBCUENCAS NIVALES DE LAS VERTIENTES CANTÁBRICA Y PIRENAICA DE LA DEMARCACIÓN HIDROGRÁFICA DEL EBRO

Fecha del informe: 18/12/2023

CINCA EN E. DE ESCALONA



ÉSERA EN CAMPO

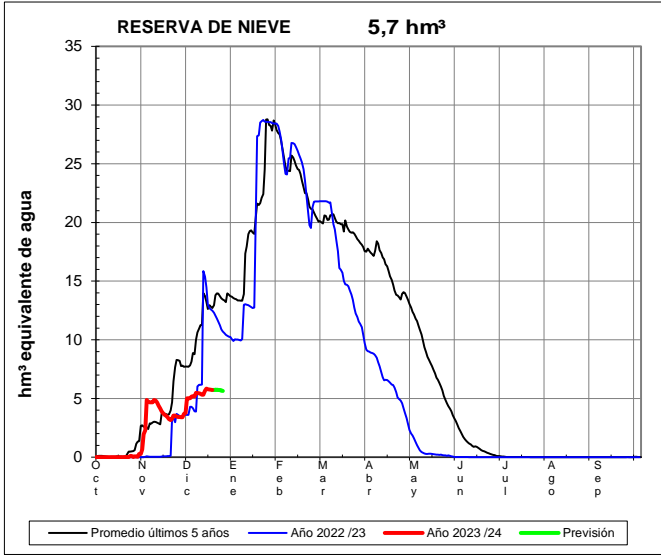




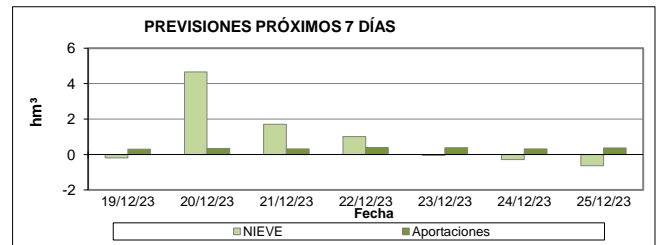
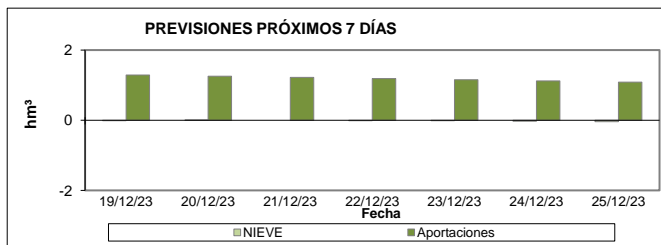
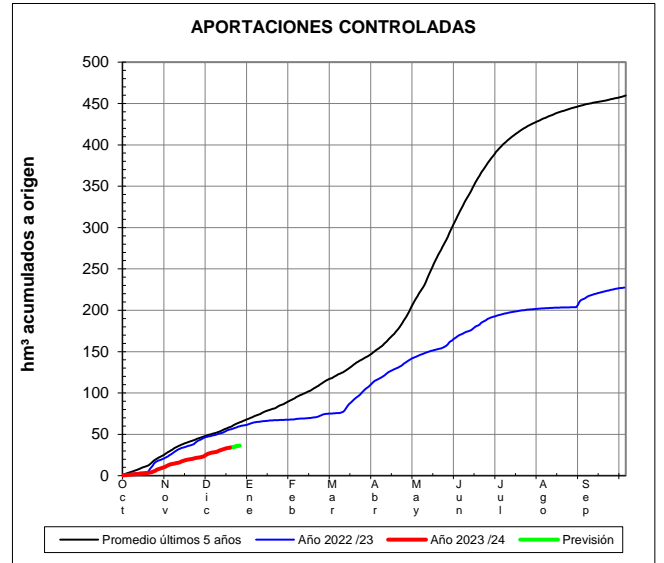
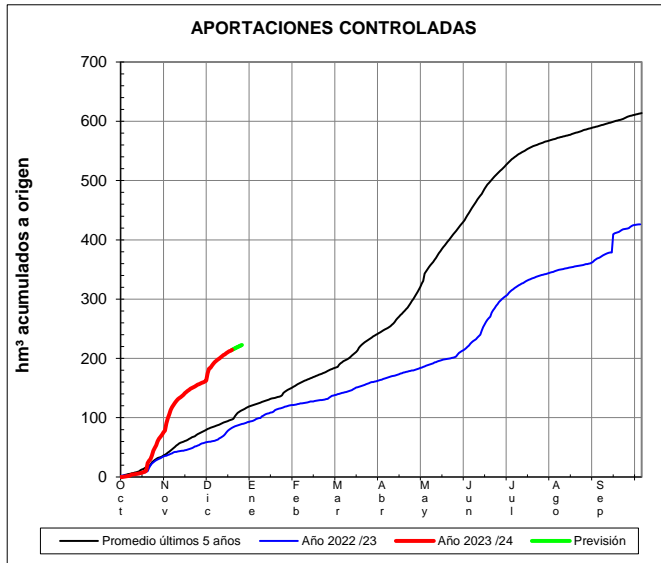
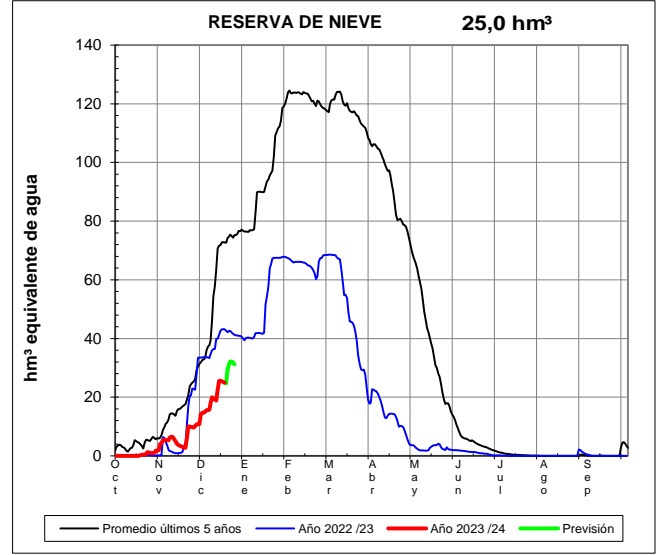
EVOLUCIÓN DE LA RESERVA DE NIEVE Y DE LAS APORTACIONES EN LAS SUBCUENCAS NIVALES DE LAS VERTIENTES CANTÁBRICA Y PIRENAICA DE LA DEMARCACIÓN HIDROGRÁFICA DEL EBRO

Fecha del informe: 18/12/2023

ÉSERA EN E. DE BARASONA



GARONA EN BOSSOST

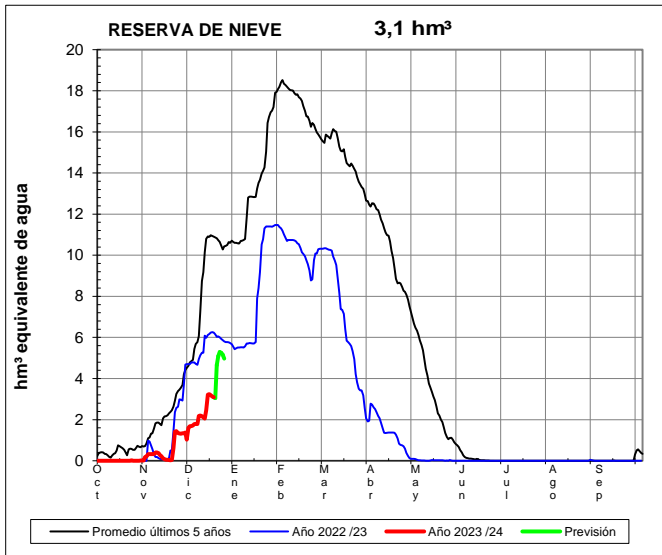




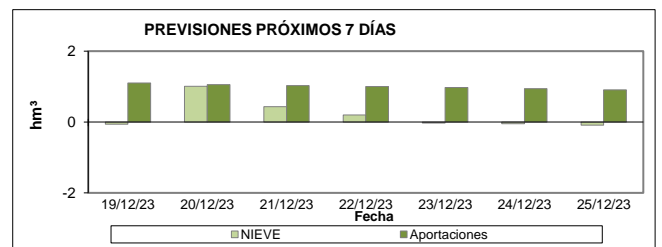
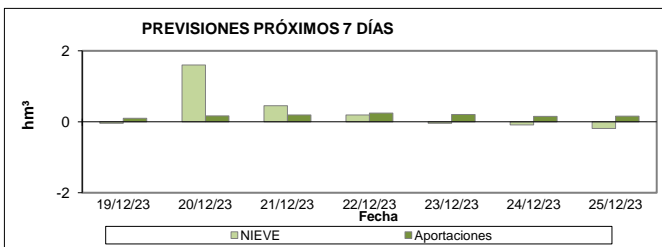
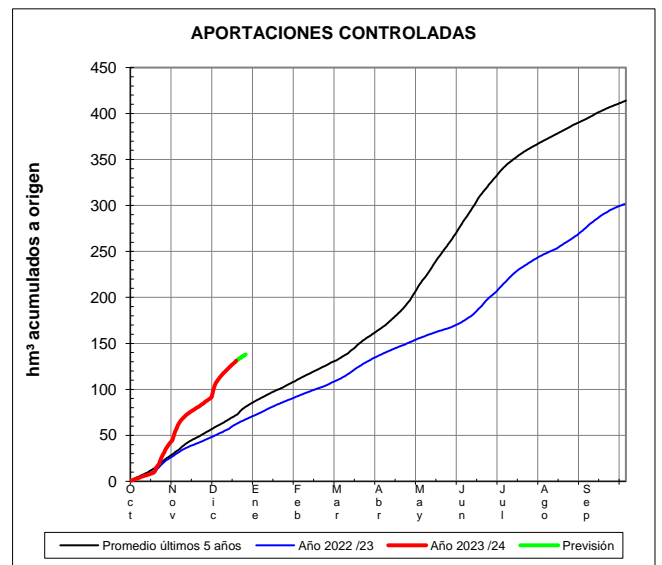
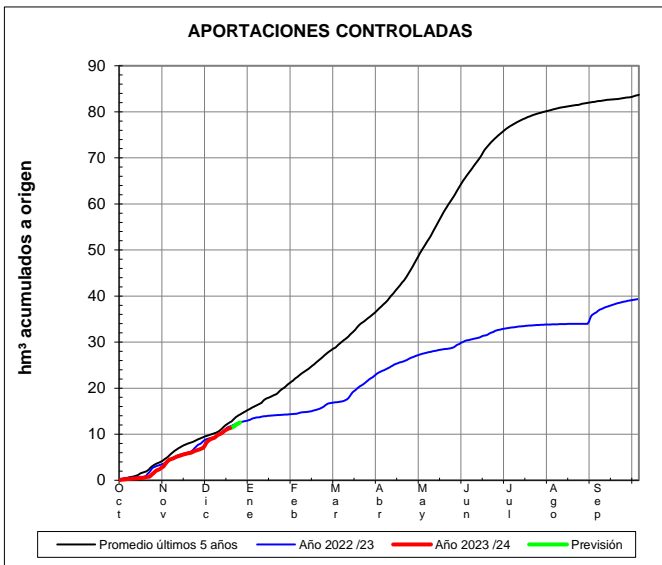
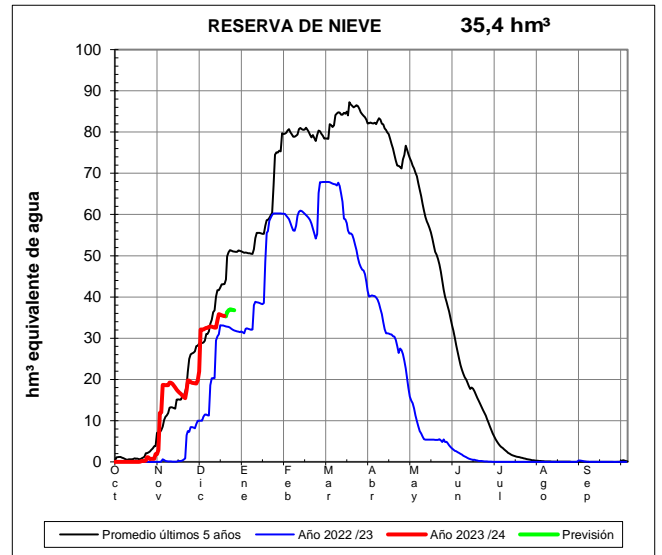
EVOLUCIÓN DE LA RESERVA DE NIEVE Y DE LAS APORTACIONES EN LAS SUBCUENCAS NIVALES DE LAS VERTIENTES CANTÁBRICA Y PIRENAICA DE LA DEMARCACIÓN HIDROGRÁFICA DEL EBRO

Fecha del informe: 18/12/2023

GARONA EN TORÁN



NOGUERA RIBAGORZANA EN PONT DE SUERT

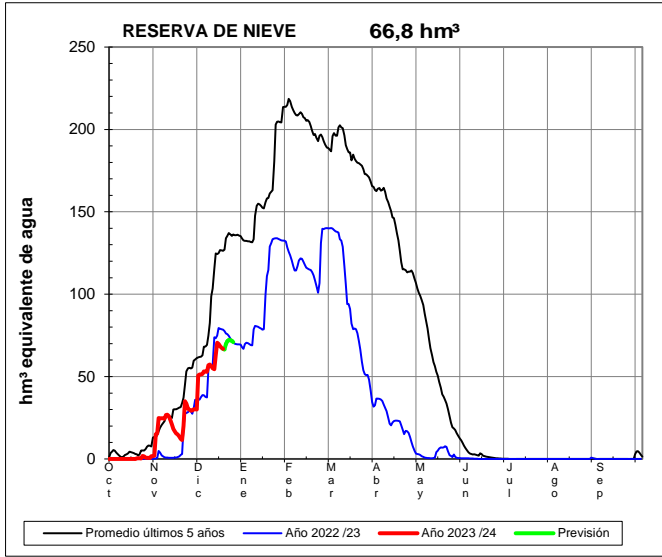




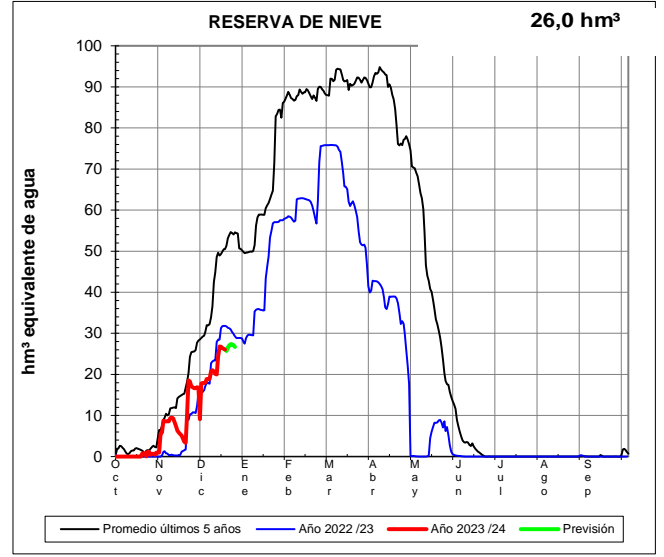
EVOLUCIÓN DE LA RESERVA DE NIEVE Y DE LAS APORTACIONES EN LAS SUBCUENCAS NIVALES DE LAS VERTIENTES CANTÁBRICA Y PIRENAICA DE LA DEMARCACIÓN HIDROGRÁFICA DEL EBRO

Fecha del informe: 18/12/2023

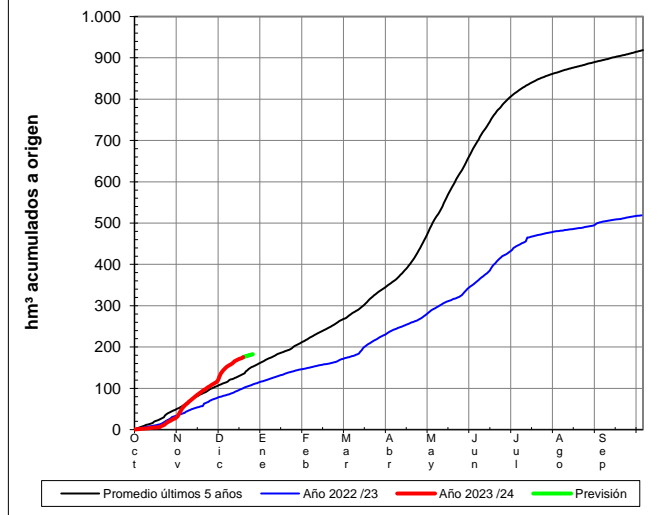
NOGUERA PALLARESA EN E. DE TALARN



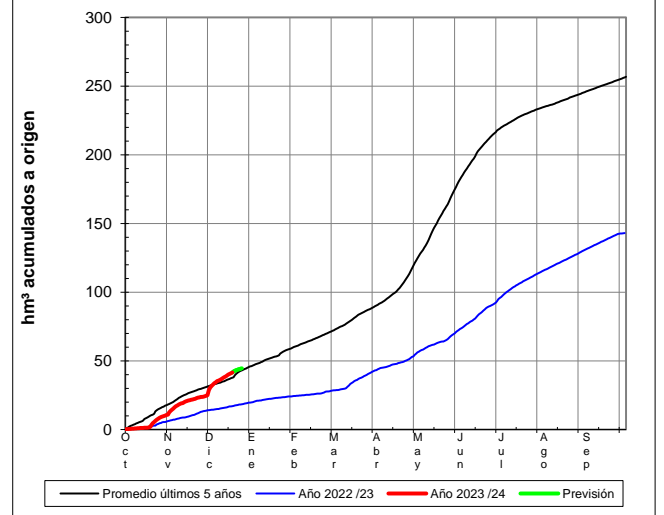
VALIRA EN SEO D'URGEL



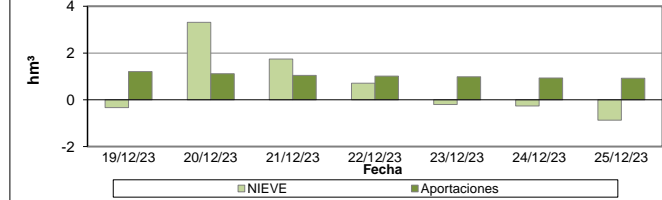
APORTACIONES CONTROLADAS



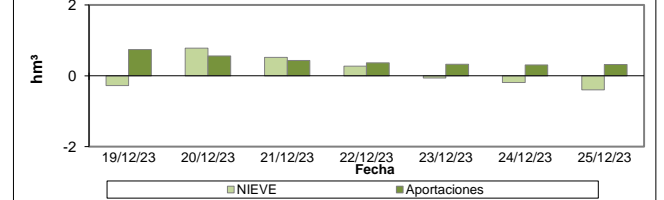
APORTACIONES CONTROLADAS



PREVISIONES PRÓXIMOS 7 DÍAS



PREVISIONES PRÓXIMOS 7 DÍAS



EVOLUCIÓN DE LA RESERVA DE NIEVE Y DE LAS APORTACIONES EN LAS SUBCUENCAS NIVALES DE LAS VERTIENTES CANTÁBRICA Y PIRENAICA DE LA DEMARCACIÓN HIDROGRÁFICA DEL EBRO

Fecha del informe: 18/12/2023

SEGRE EN SEO D'URGEL

