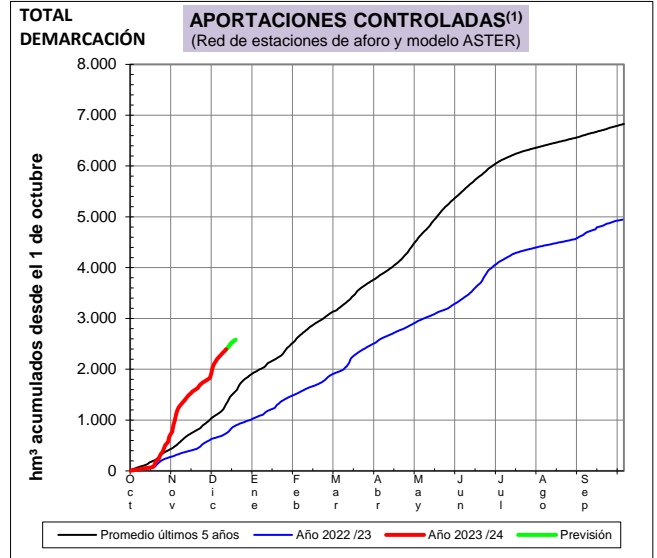
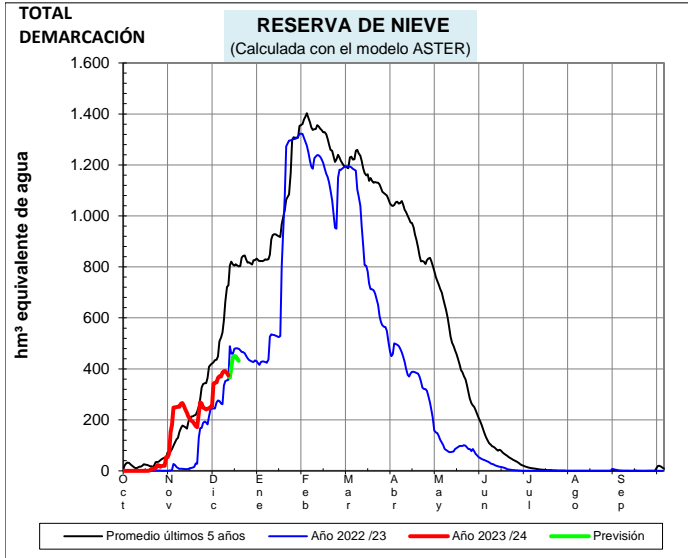


EVOLUCIÓN DE LA RESERVA DE NIEVE Y DE LAS APORTACIONES EN LAS SUBCUENCAS NIVALES DE LAS VERTIENTES CANTÁBRICA Y PIRENAICA DE LA DEMARCACIÓN HIDROGRÁFICA DEL EBRO

Fecha del informe: 11/12/2023

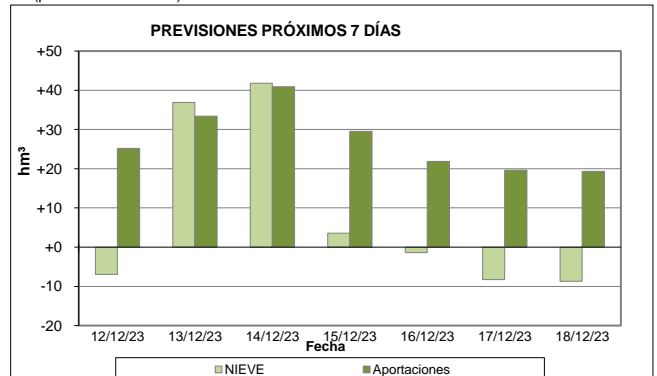
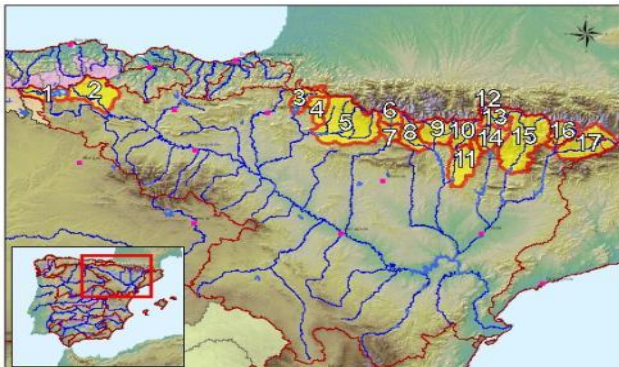


CUENCAS NIVALES			ESTADO A FECHA: 11/12/2023				(2) VARIACIONES PREVISTAS A 7 DÍAS	
			RESERVA DE NIEVE		APORTACIONES (1)		NIEVE	APORTACIÓN
Nº	Pto. de control	(hm³)	Comparativa (3)	(hm³)	Comparativa (3)	(hm³)	(hm³)	
1	Cantábrica Embalse del Ebro	0,1	Muy baja	36,6	Normal	-0,0	+1,4	
2	Nela en Trespadarne	0,0	Baja	66,4	Normal	-0,0	+15,2	
3	Iratí en Itoiz	0,1	Baja	143,0	Alta	-0,0	+28,4	
4	Salazar en Aspuz	0,0	Baja	80,1	Muy alta	+1,8	+12,1	
5	Aragón en E. de Yesa	18,8	Muy baja	459,1	Muy alta	+1,8	+49,6	
6	Gállego en E. de Búbal	35,8	Baja	162,3	Máxima 5 años	+6,1	+5,8	
7	Gállego en Sabiñánigo	10,1	Normal	227,9	Máxima 5 años	-0,1	+12,2	
8	Ara en Boltaña	34,2	Alta	181,9	Máxima 5 años	+2,1	+5,2	
9	Cinca en Escalona	76,0	Alta	327,2	Máxima 5 años	+3,2	+6,6	
10	Ésera en Campo	44,5	Normal	110,7	Máxima 5 años	+3,0	+6,2	
11	Ésera en Emb. Barasona	5,3	Muy baja	203,5	Máxima 5 años	+0,1	+10,1	
12	Garona en Bossòst	19,2	Muy baja	30,7	Baja	+10,5	+3,9	
13	Garona en Torán	2,1	Mínima 5 años	10,1	Baja	+2,3	+1,6	
14	N. Ribagorzana Pont de Suert	32,6	Normal	121,1	Máxima 5 años	+4,1	+9,1	
15	Pallaresa en E. de Talárn	55,1	Muy baja	163,0	Alta	+15,2	+15,1	
16	Valira en Seo D'Urgel	20,1	Muy baja	37,3	Normal	+4,8	+3,9	
17	Segre en Seo D'Urgel	20,4	Muy baja	31,9	Baja	+2,2	+3,4	
TOTALES	Total cuenca del Ebro (Pirineo + C. Cantábrica):	353,0	Baja	2.352,1	Alta	+44,2	+184,4	
	Total cuenca del Garona (hasta frontera Francia):	21,3	Muy baja	40,7	Baja	+12,8	+5,5	
	Total Demarcación (Cuenca del Ebro + Garona):	374,4	Baja	2.392,8	Alta	+57,0	+190,0	
Agrupado por ríos	Cabecera del Ebro y Nela (1+2):	0,1	Muy baja	103,0	Normal	-0,1	+16,6	
	Aragón, Iratí y Salazar (3+4+5):	18,9	Baja	682,2	Muy alta	+3,6	+90,1	
	Gállego (6+7)	45,9	Normal	390,2	Máxima 5 años	+5,9	+18,0	
	Ara, Cinca y Ésera (8+9+10+11):	160,0	Normal	823,3	Máxima 5 años	+8,5	+28,1	
	Garona hasta frontera con Francia (12+13):	21,3	Muy baja	40,7	Baja	+12,8	+5,5	
	N. Ribagorzana hasta Pont de Suert (14):	32,6	Normal	121,1	Máxima 5 años	+4,1	+9,1	
	N. Pallaresa hasta E. de Talárn (15):	55,1	Muy baja	163,0	Alta	+15,2	+15,1	
	Segre aguas abajo de Seo D'Urgel (16+17):	40,5	Muy baja	69,3	Baja	+7,1	+7,4	

(1) Las Aportaciones son el volumen total de agua que ha llegado a los embalses o puntos de cierre de las cuencas nivales desde el inicio del año hidrológico (1 de octubre)

(2) Obtenida a partir de las previsiones HRES.IFS (ECMWF)

(3) Valoración del dato actual respecto de las mismas fechas de los 5 años anteriores (percentil estadístico)





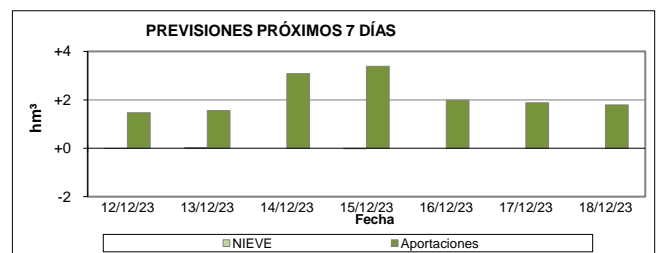
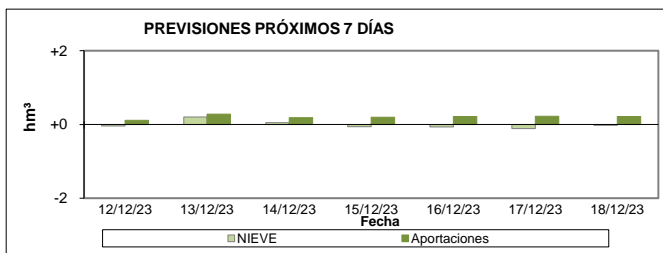
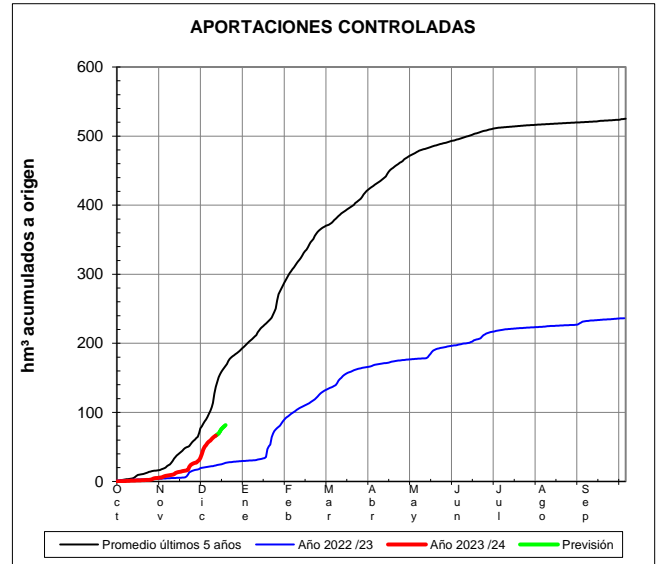
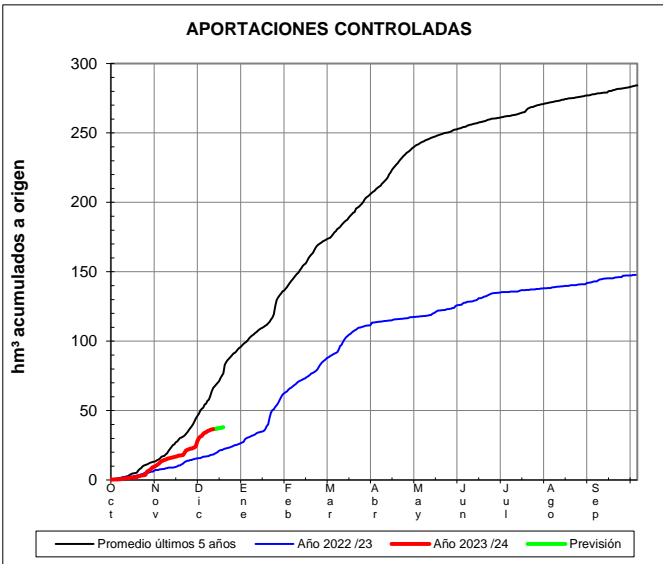
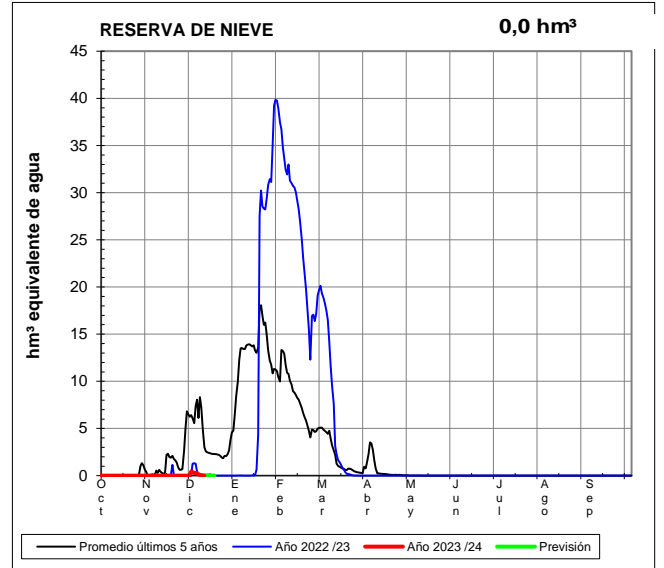
EVOLUCIÓN DE LA RESERVA DE NIEVE Y DE LAS APORTACIONES EN LAS SUBCUENCAS NIVALES DE LAS VERTIENTES CANTÁBRICA Y PIRENAICA DE LA DEMARCACIÓN HIDROGRÁFICA DEL EBRO

Fecha del informe: 11/12/2023

EBRO EN E. DEL EBRO



NELA EN TRASPADERNE

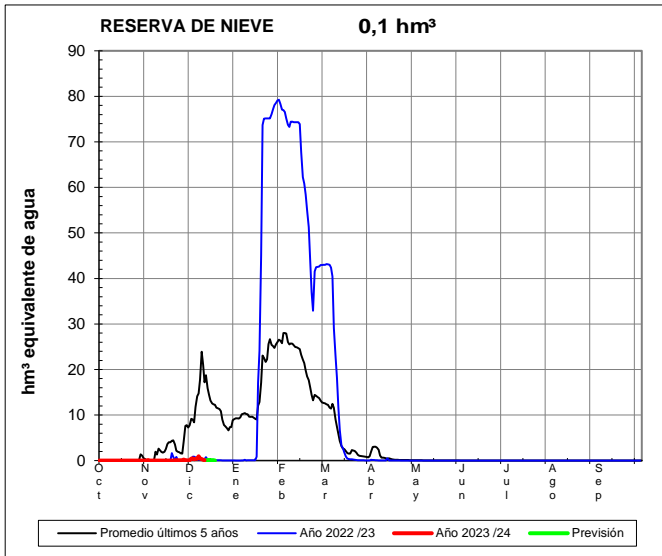




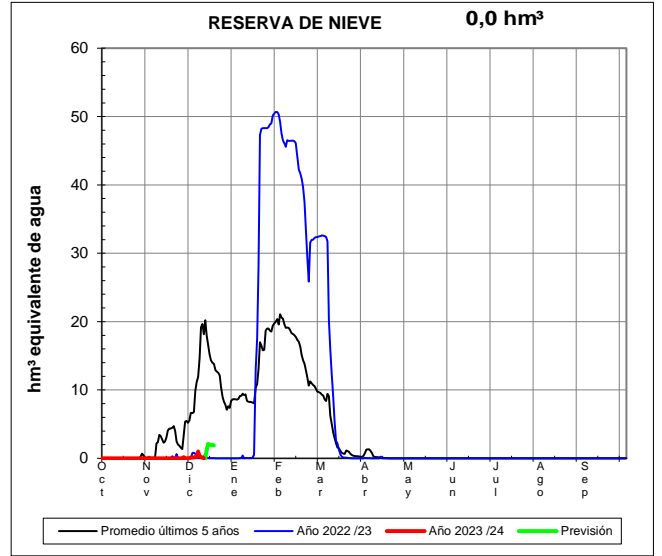
EVOLUCIÓN DE LA RESERVA DE NIEVE Y DE LAS APORTACIONES EN LAS SUBCUENCAS NIVALES DE LAS VERTIENTES CANTÁBRICA Y PIRENAICA DE LA DEMARCACIÓN HIDROGRÁFICA DEL EBRO

Fecha del informe: 11/12/2023

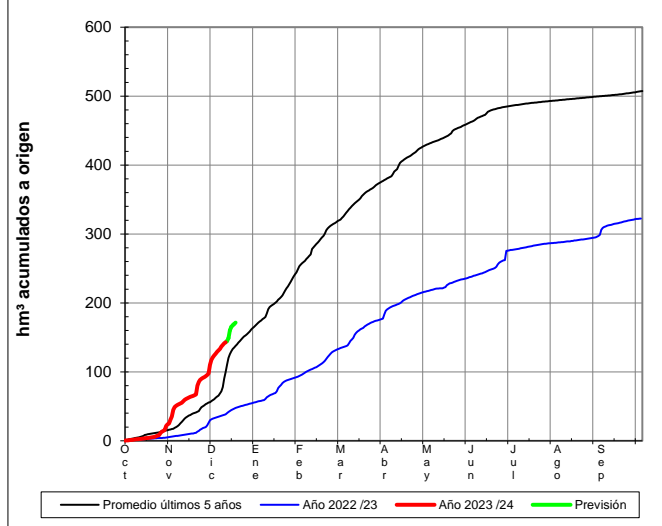
IRATI EN ITOIZ



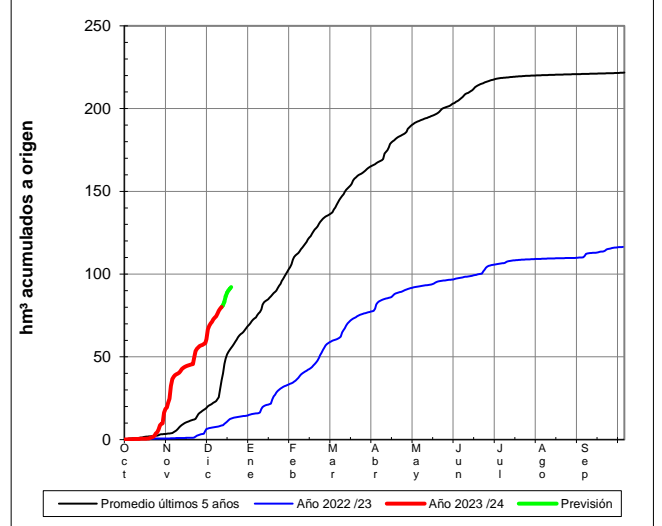
SALAZAR EN ASPURZ



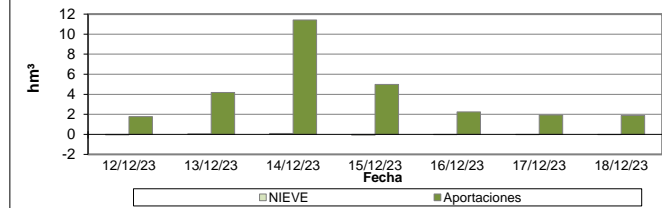
APORTACIONES CONTROLADAS



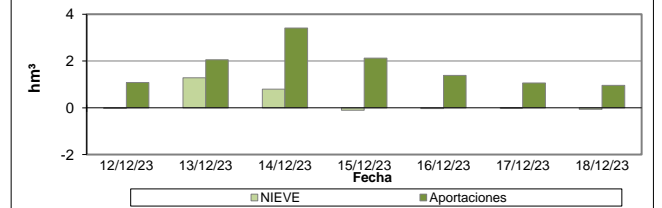
APORTACIONES CONTROLADAS



PREVISIONES PRÓXIMOS 7 DÍAS



PREVISIONES PRÓXIMOS 7 DÍAS

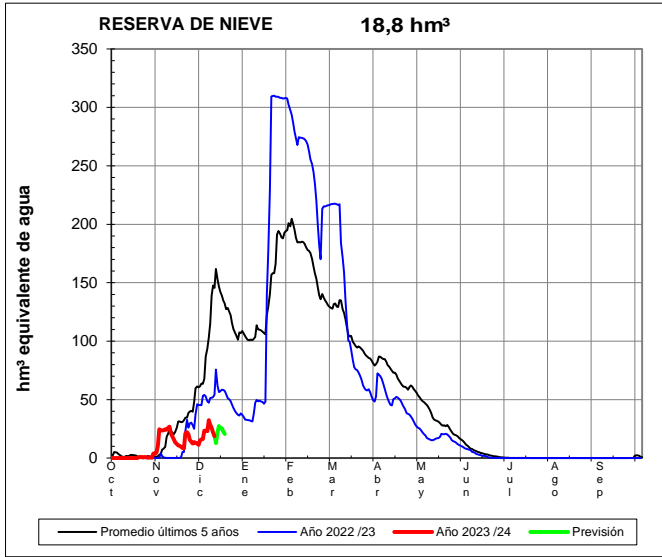




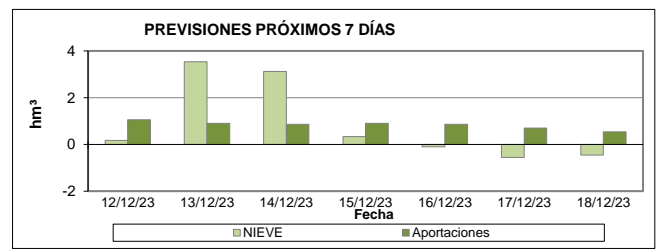
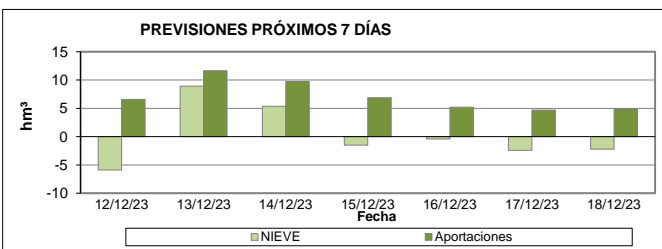
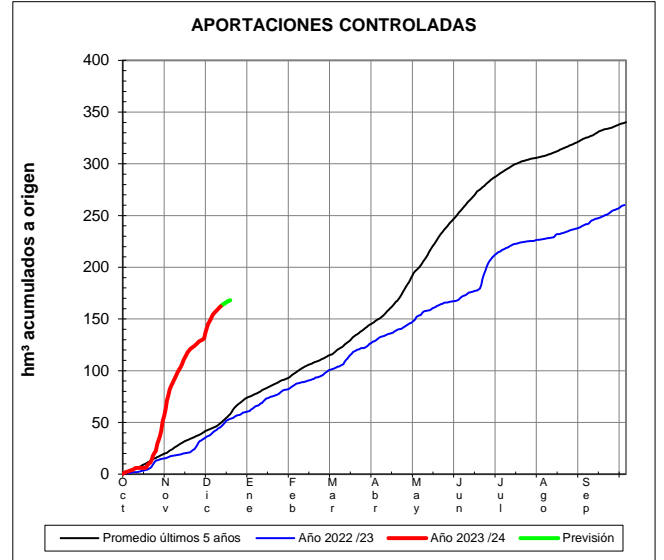
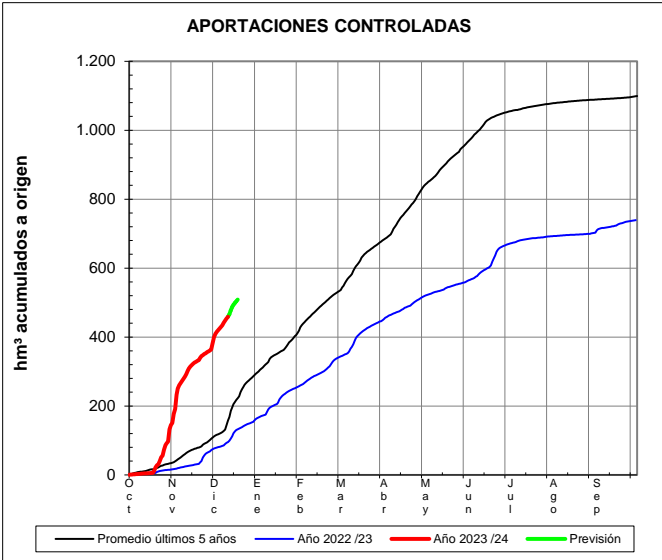
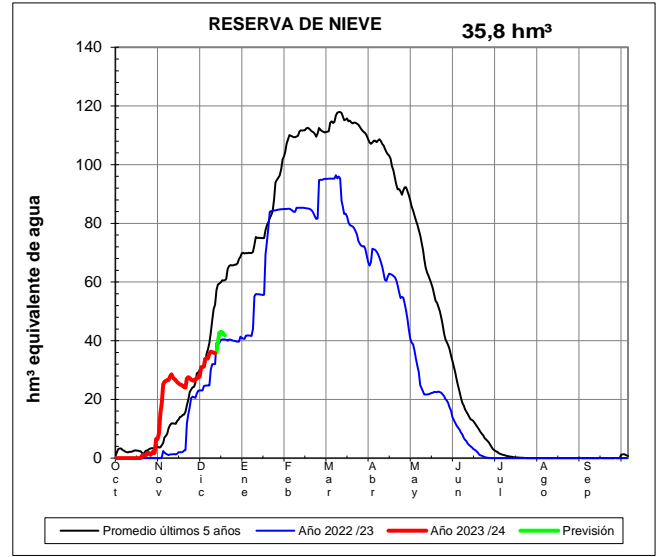
EVOLUCIÓN DE LA RESERVA DE NIEVE Y DE LAS APORTACIONES EN LAS SUBCUENCAS NIVALES DE LAS VERTIENTES CANTÁBRICA Y PIRENAICA DE LA DEMARCACIÓN HIDROGRÁFICA DEL EBRO

Fecha del informe: 11/12/2023

ARAGÓN EN E. DE YESA



GÁLLEGO EN E. DE BÚBAL

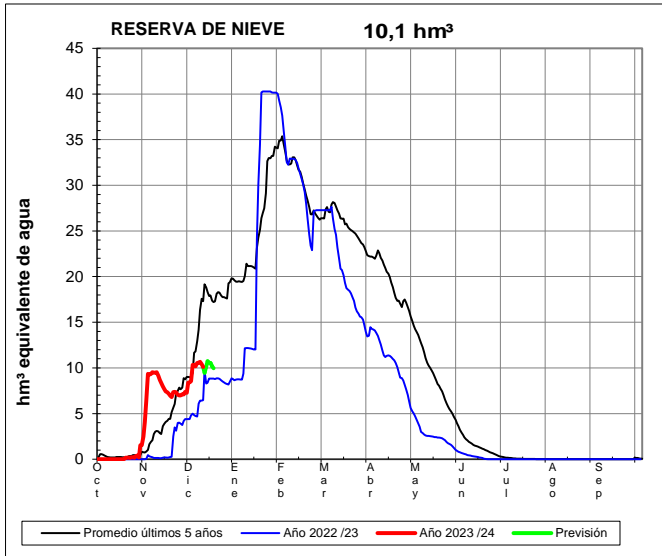




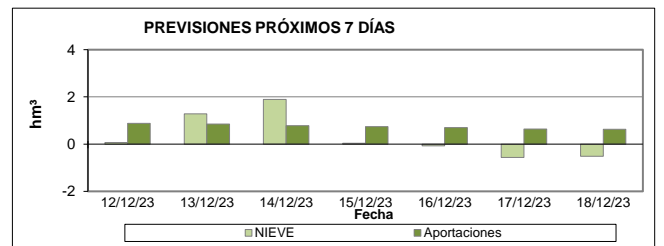
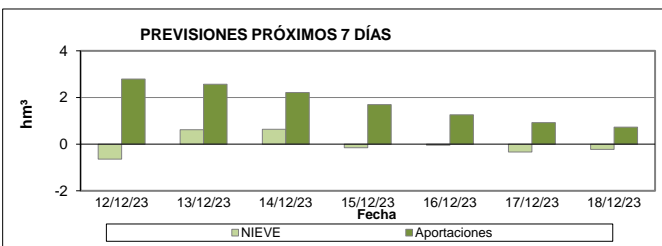
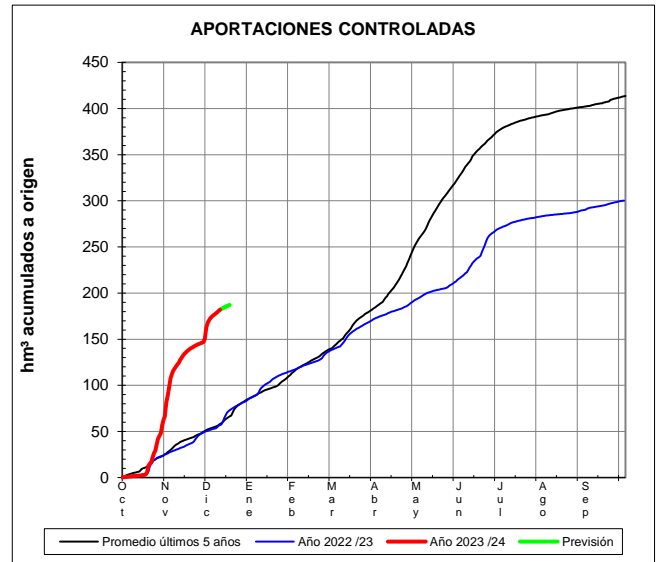
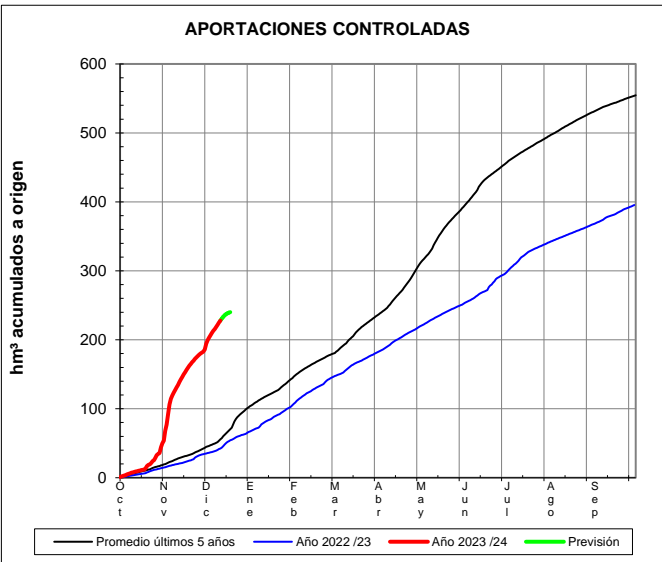
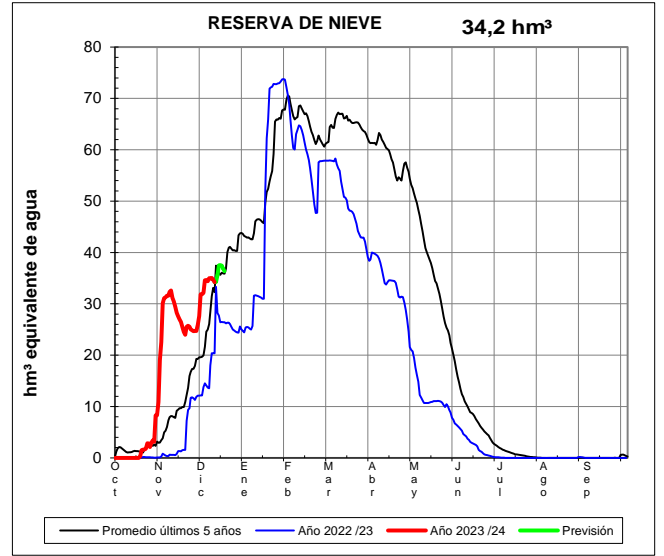
EVOLUCIÓN DE LA RESERVA DE NIEVE Y DE LAS APORTACIONES EN LAS SUBCUENCAS NIVALES DE LAS VERTIENTES CANTÁBRICA Y PIRENAICA DE LA DEMARCACIÓN HIDROGRÁFICA DEL EBRO

Fecha del informe: 11/12/2023

GÁLLEGO EN SABIÑÁNIGO



ARA EN BOLTAÑA

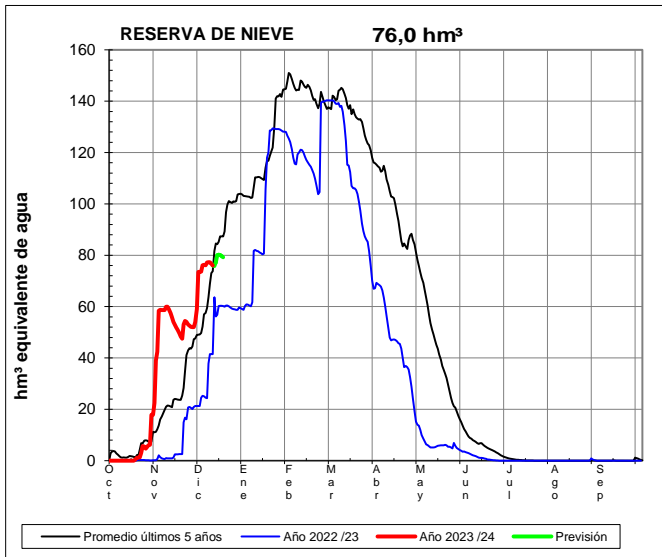




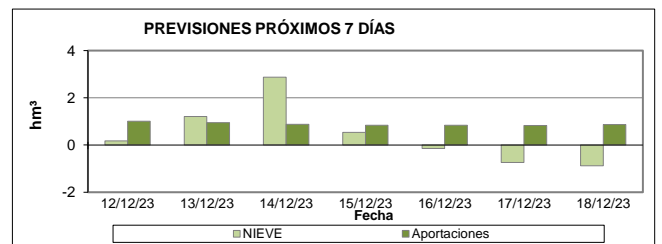
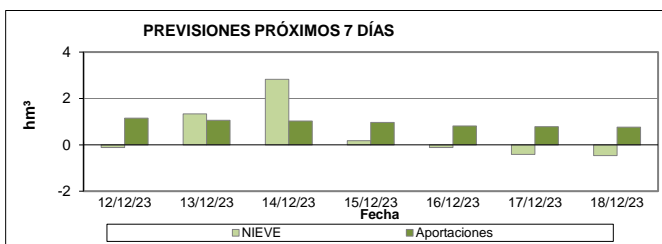
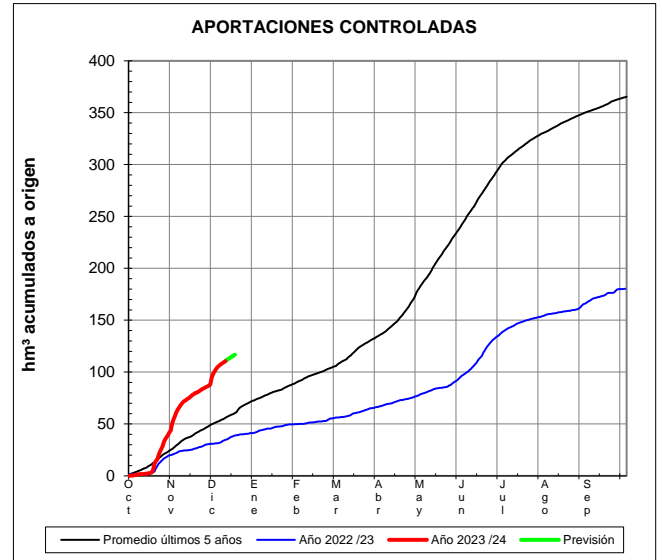
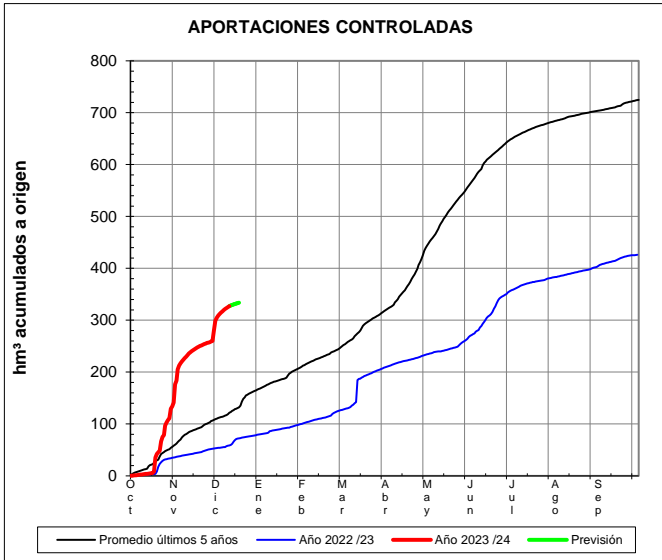
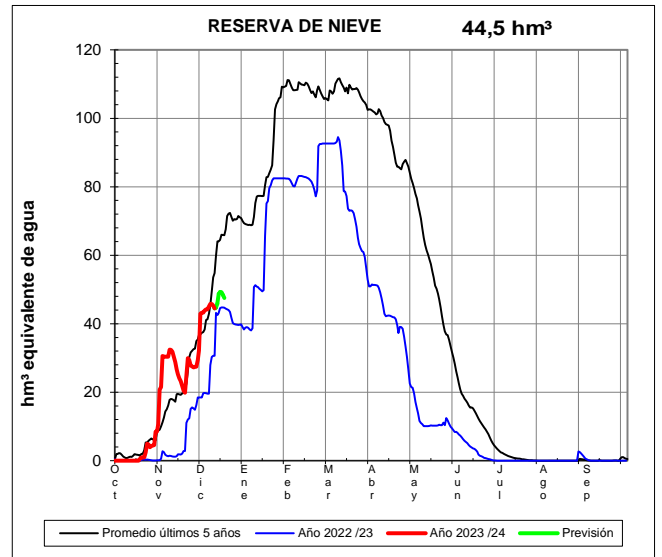
EVOLUCIÓN DE LA RESERVA DE NIEVE Y DE LAS APORTACIONES EN LAS SUBCUENCAS NIVALES DE LAS VERTIENTES CANTÁBRICA Y PIRENAICA DE LA DEMARCACIÓN HIDROGRÁFICA DEL EBRO

Fecha del informe: 11/12/2023

CINCA EN E. DE ESCALONA



ÉSERA EN CAMPO

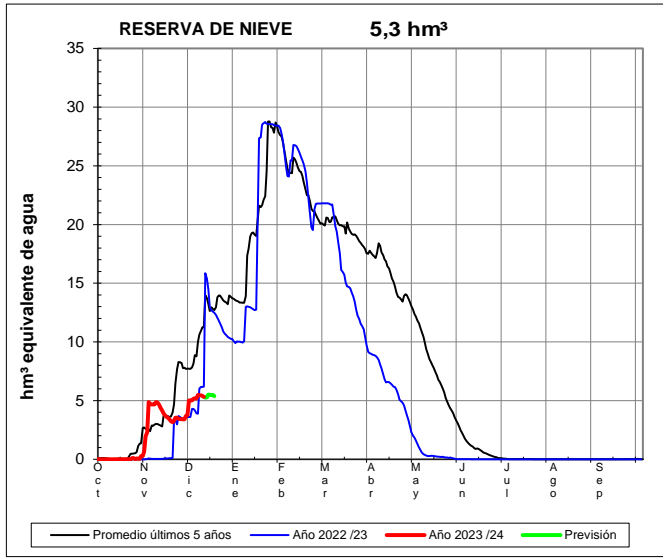




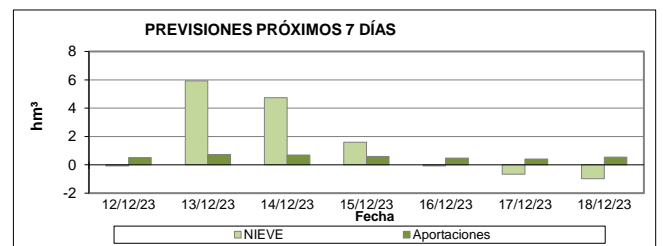
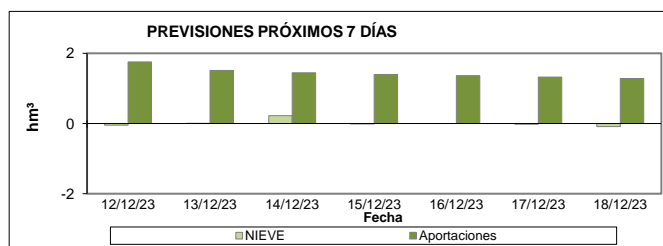
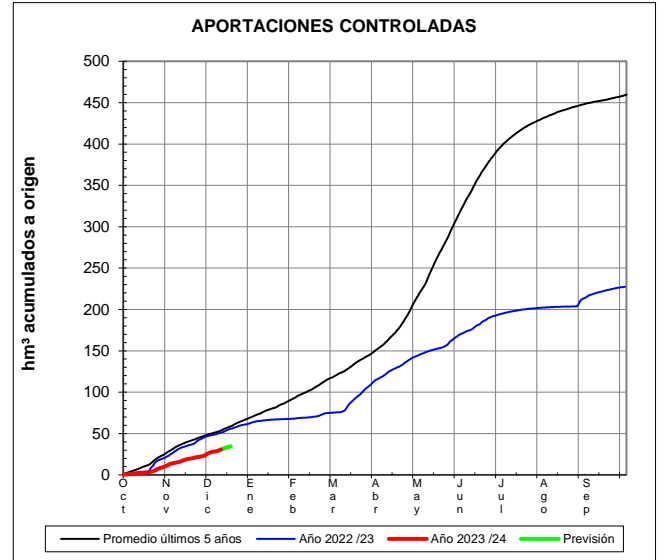
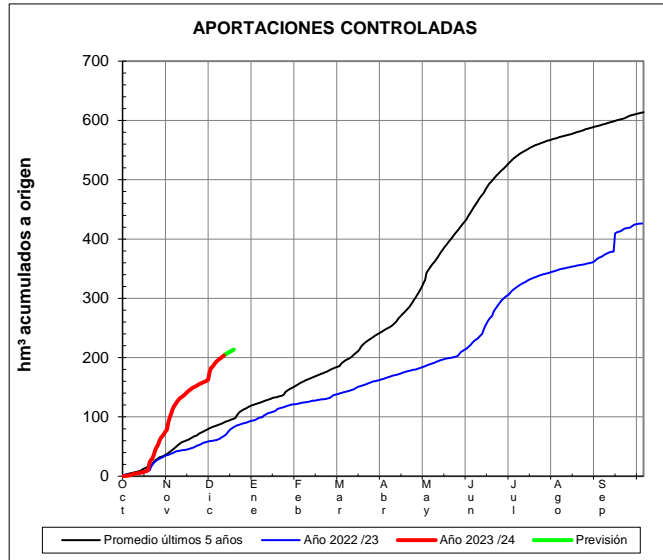
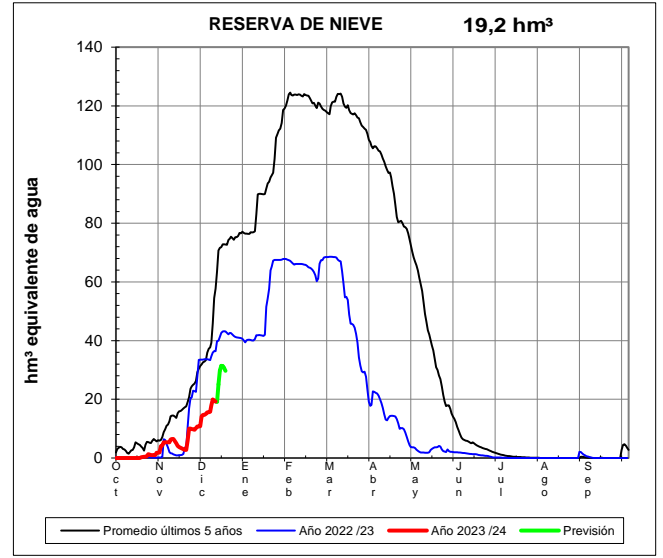
EVOLUCIÓN DE LA RESERVA DE NIEVE Y DE LAS APORTACIONES EN LAS SUBCUENCAS NIVALES DE LAS VERTIENTES CANTÁBRICA Y PIRENAICA DE LA DEMARCACIÓN HIDROGRÁFICA DEL EBRO

Fecha del informe: 11/12/2023

ÉSERA EN E. DE BARASONA



GARONA EN BOSSOST

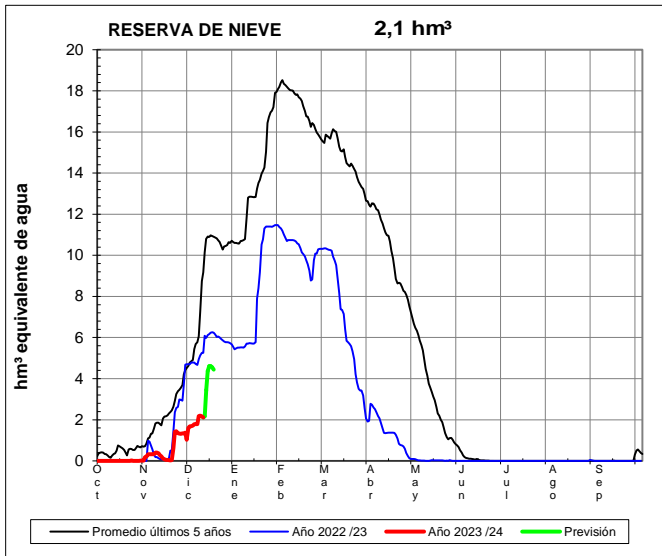




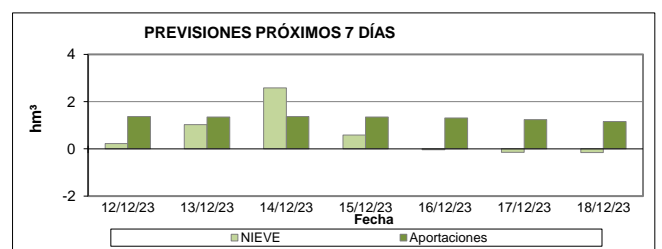
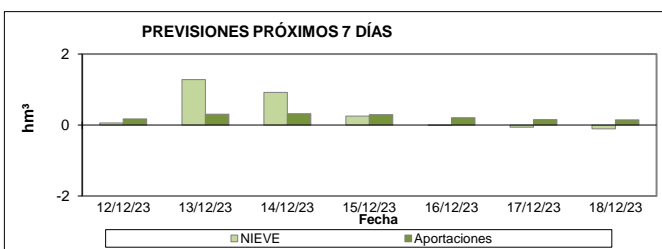
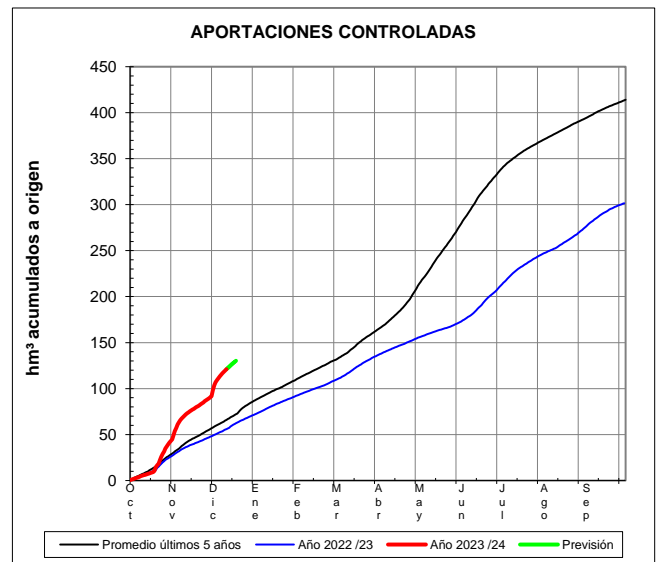
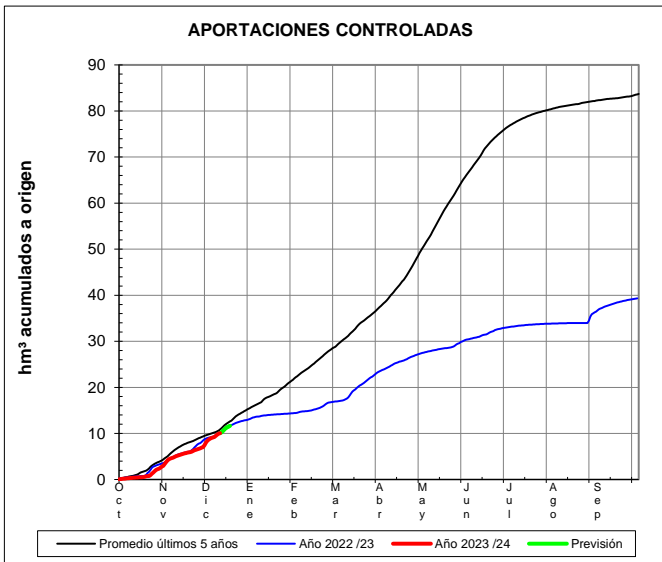
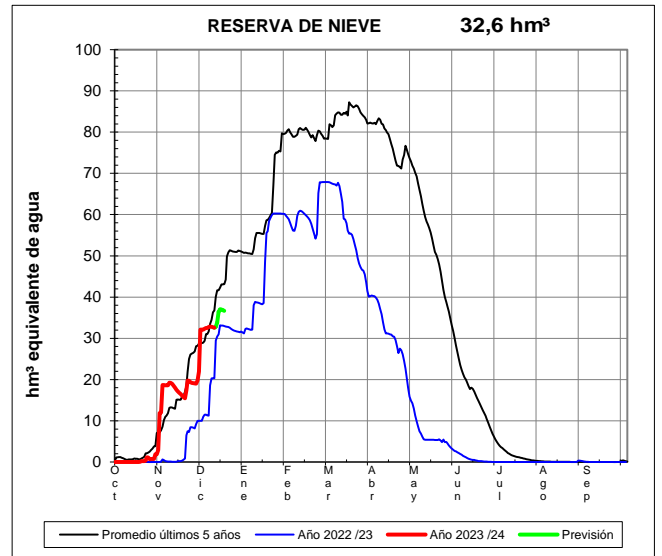
EVOLUCIÓN DE LA RESERVA DE NIEVE Y DE LAS APORTACIONES EN LAS SUBCUENCAS NIVALES DE LAS VERTIENTES CANTÁBRICA Y PIRENAICA DE LA DEMARCACIÓN HIDROGRÁFICA DEL EBRO

Fecha del informe: 11/12/2023

GARONA EN TORÁN



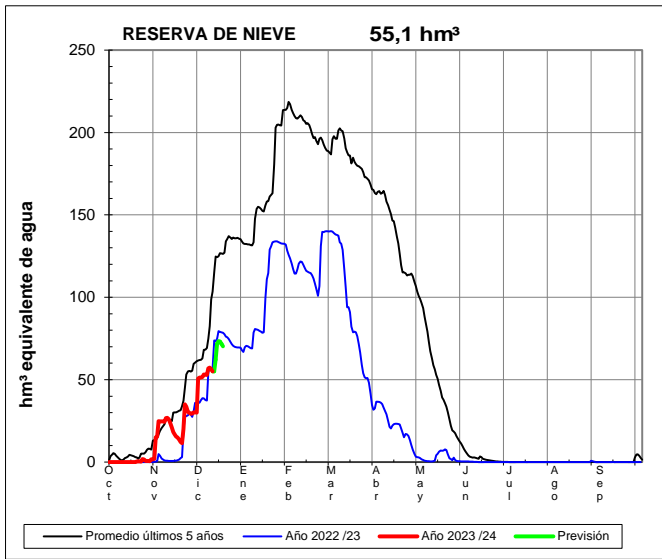
NOGUERA RIBAGORZANA EN PONT DE SUERT



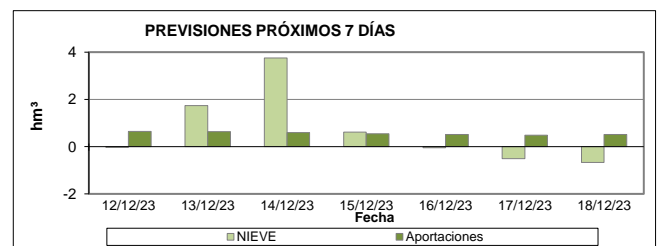
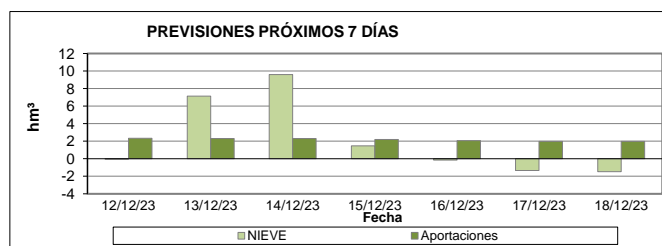
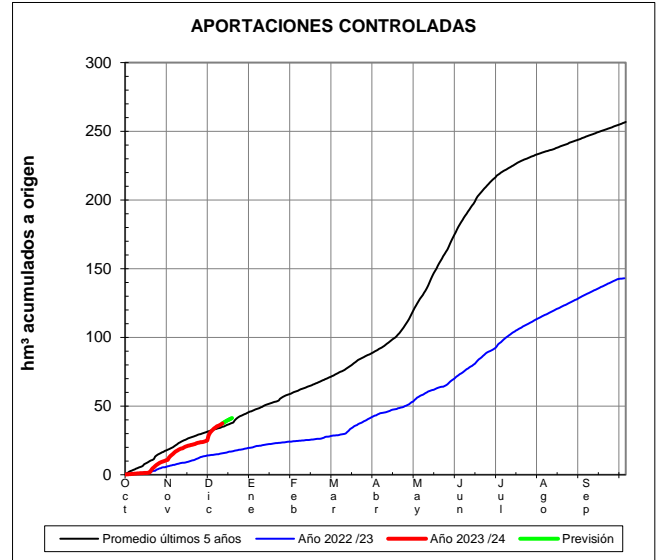
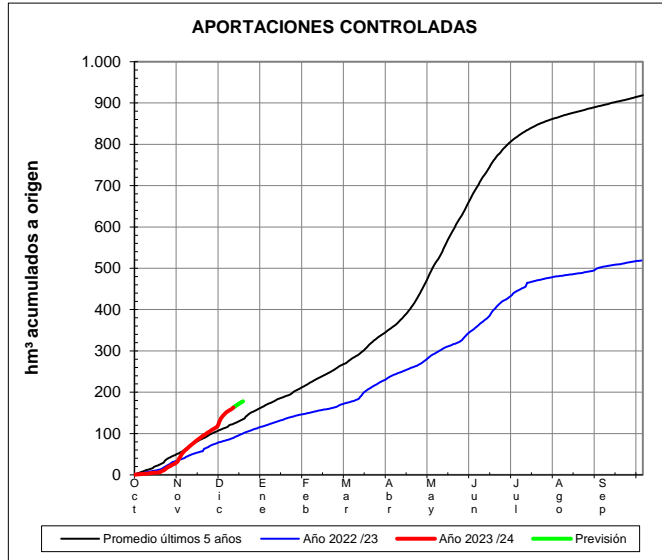
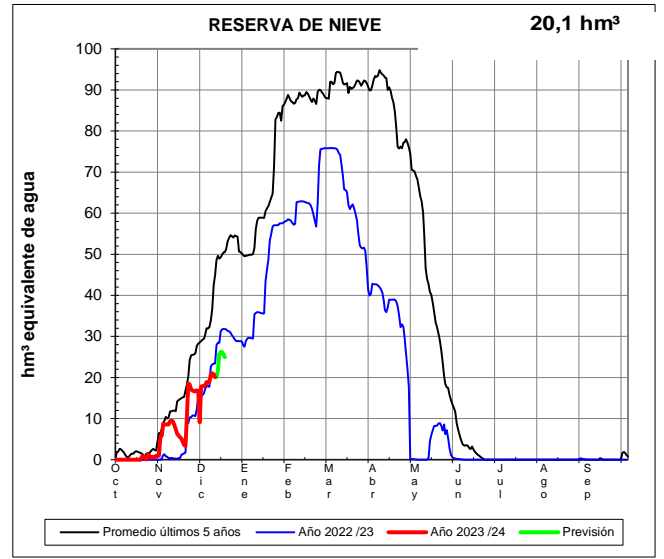
EVOLUCIÓN DE LA RESERVA DE NIEVE Y DE LAS APORTACIONES EN LAS SUBCUENCAS NIVALES DE LAS VERTIENTES CANTÁBRICA Y PIRENAICA DE LA DEMARCACIÓN HIDROGRÁFICA DEL EBRO

Fecha del informe: 11/12/2023

NOGUERA PALLARESA EN E. DE TALARN



VALIRA EN SEO D'URGEL



EVOLUCIÓN DE LA RESERVA DE NIEVE Y DE LAS APORTACIONES EN LAS SUBCUENCAS NIVALES DE LAS VERTIENTES CANTÁBRICA Y PIRENAICA DE LA DEMARCACIÓN HIDROGRÁFICA DEL EBRO

Fecha del informe: 11/12/2023

SEGRE EN SEO D'URGEL

