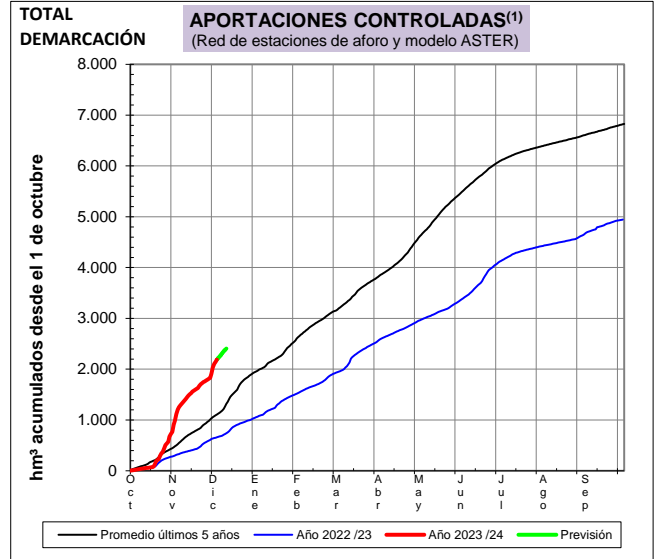
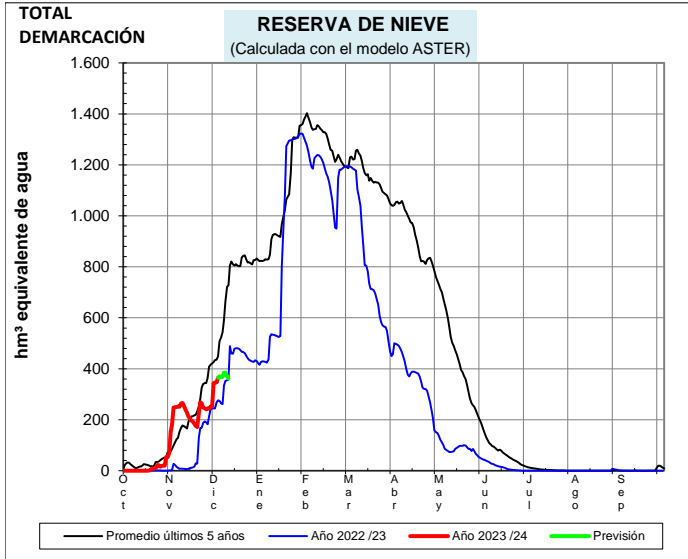


EVOLUCIÓN DE LA RESERVA DE NIEVE Y DE LAS APORTACIONES EN LAS SUBCUENCAS NIVALES DE LAS VERTIENTES CANTÁBRICA Y PIRENAICA DE LA DEMARCACIÓN HIDROGRÁFICA DEL EBRO

Fecha del informe: 04/12/2023

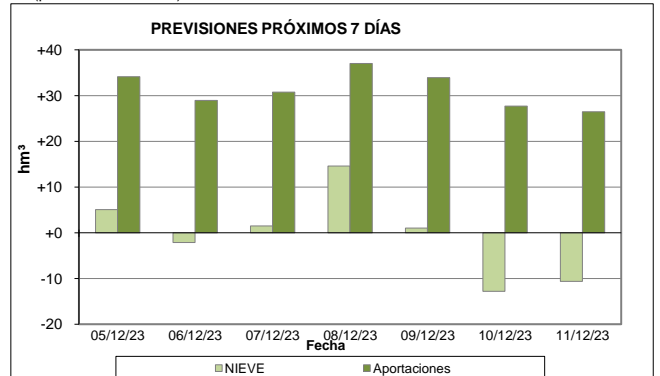
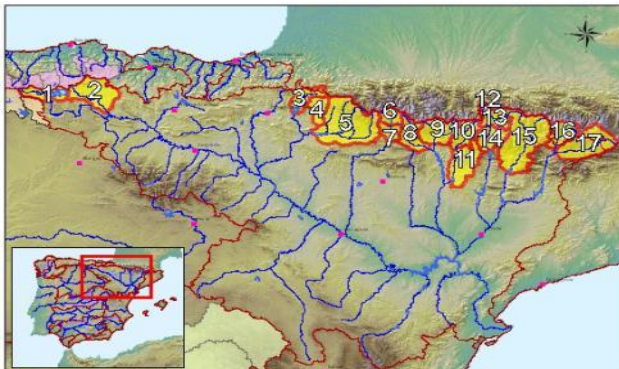


CUENCAS NIVALES			ESTADO A FECHA: 04/12/2023				⁽²⁾ VARIACIONES PREVISTAS A 7 DÍAS	
Nº	Pto. de control	RESERVA DE NIEVE		APORTACIONES ⁽¹⁾		NIEVE	APORTACIÓN	
		(hm³)	Comparativa ⁽³⁾	(hm³)	Comparativa ⁽³⁾	(hm³)	(hm³)	
1	Embalse del Ebro	0,8	Normal	33,2	Normal	-0,7	+8,5	
2	Nela en Trespaderne	0,3	Normal	52,8	Normal	-0,2	+14,8	
3	Iratí en Itoiz	0,3	Normal	126,4	Muy alta	-0,3	+11,1	
4	Salazar en Aspuz	0,1	Normal	71,1	Muy alta	-0,1	+7,3	
5	Aragón en E. de Yesa	23,4	Baja	420,3	Máxima 5 años	-10,7	+45,2	
6	Gállego en E. de Búbal	33,8	Alta	150,6	Máxima 5 años	+1,3	+13,3	
7	Gállego en Sabiñánigo	10,3	Normal	206,7	Máxima 5 años	-1,2	+12,5	
8	Ara en Boltaña	34,6	Alta	172,7	Máxima 5 años	-0,8	+10,9	
9	Cinca en Escalona	76,1	Alta	312,0	Máxima 5 años	-0,9	+19,2	
10	Ésera en Campo	43,9	Normal	102,6	Máxima 5 años	-0,2	+11,8	
11	Ésera en Emb. Barasona	5,2	Baja	187,7	Máxima 5 años	-0,1	+13,6	
12	Garona en Bossòst	15,0	Muy baja	27,4	Baja	+3,1	+4,1	
13	Garona en Torán	1,7	Muy baja	8,9	Baja	+0,8	+1,7	
14	N. Ribagorzana Pont de Suert	32,4	Normal	109,3	Máxima 5 años	+1,4	+11,1	
15	Pallaresa en E. de Talárn	51,6	Baja	144,8	Normal	+3,8	+21,2	
16	Valira en Seo D'Urgel	18,1	Baja	33,0	Normal	+0,8	+7,1	
17	Segre en Seo D'Urgel	17,4	Baja	27,3	Baja	+0,5	+5,3	
TOTALES	Total cuenca del Ebro (Pirineo + C. Cantábrica):	348,1	Normal	2.150,5	Alta	-7,3	+213,1	
	Total cuenca del Garona (hasta frontera Francia):	16,7	Muy baja	36,3	Baja	+4,0	+5,8	
	Total Demarcación (Cuenca del Ebro + Garona):	364,8	Normal	2.186,8	Alta	-3,4	+218,9	
Agrupado por ríos	Cabecera del Ebro y Nela (1+2):	1,1	Normal	86,0	Normal	-1,0	+23,3	
	Aragón, Iratí y Salazar (3+4+5):	23,8	Baja	617,9	Muy alta	-11,0	+63,6	
	Gállego (6+7)	44,1	Alta	357,3	Máxima 5 años	+0,1	+25,8	
	Ara, Cinca y Ésera (8+9+10+11):	159,7	Normal	775,0	Máxima 5 años	-2,0	+55,6	
	Garona hasta frontera con Francia (12+13):	16,7	Muy baja	36,3	Baja	+4,0	+5,8	
	N. Ribagorzana hasta Pont de Suert (14):	32,4	Normal	109,3	Máxima 5 años	+1,4	+11,1	
	N. Pallaresa hasta E. de Talárn (15):	51,6	Baja	144,8	Normal	+3,8	+21,2	
Segre aguas abajo de Seo D'Urgel (16+17):	35,4	Baja	60,3	Baja	+1,3	+12,4		

(1) Las Aportaciones son el volumen total de agua que ha llegado a los embalses o puntos de cierre de las cuencas nivales desde el inicio del año hidrológico (1 de octubre)

(2) Obtenida a partir de las previsiones HRES.IFS (ECMWF)

(3) Valoración del dato actual respecto de las mismas fechas de los 5 años anteriores (percentil estadístico)

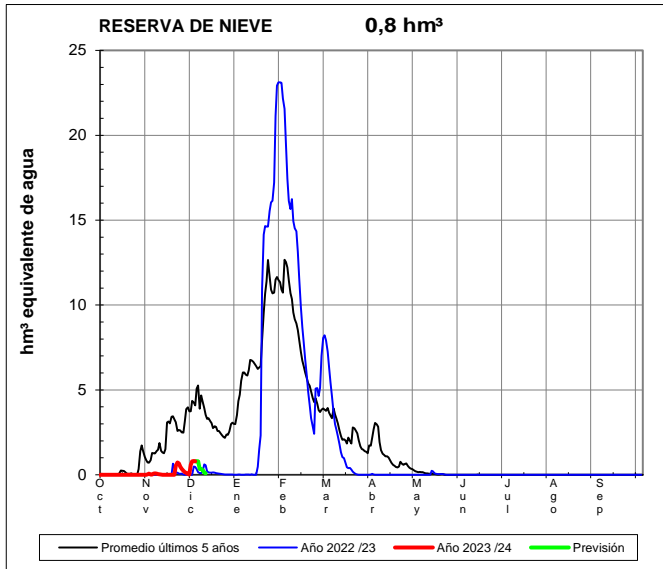




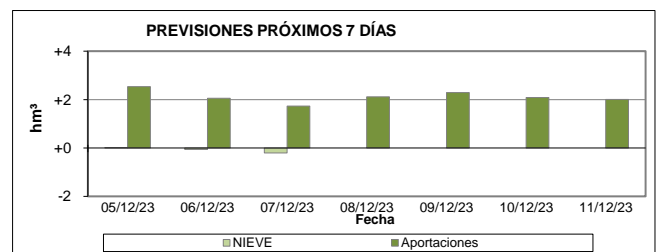
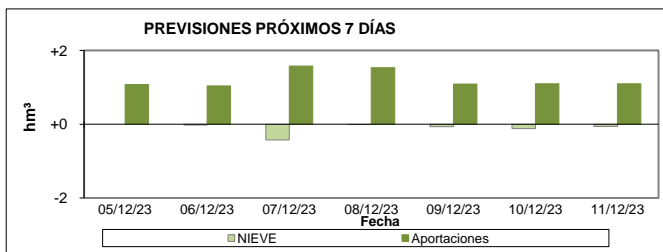
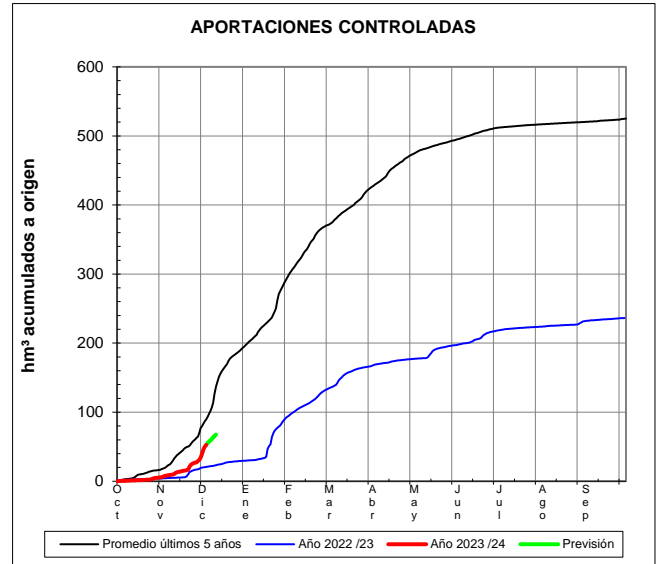
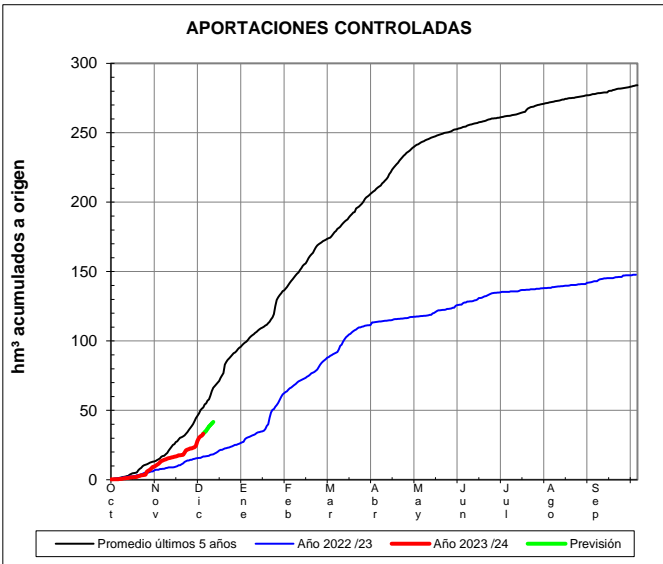
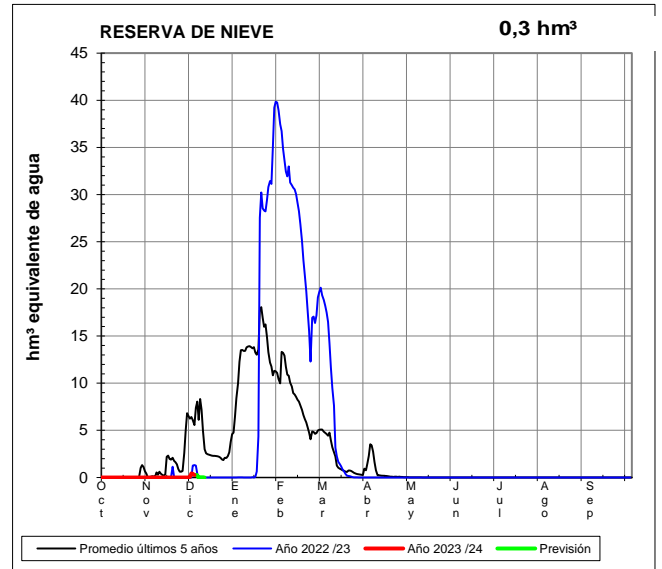
EVOLUCIÓN DE LA RESERVA DE NIEVE Y DE LAS APORTACIONES EN LAS SUBCUENCAS NIVALES DE LAS VERTIENTES CANTÁBRICA Y PIRENAICA DE LA DEMARCACIÓN HIDROGRÁFICA DEL EBRO

Fecha del informe: 04/12/2023

EBRO EN E. DEL EBRO



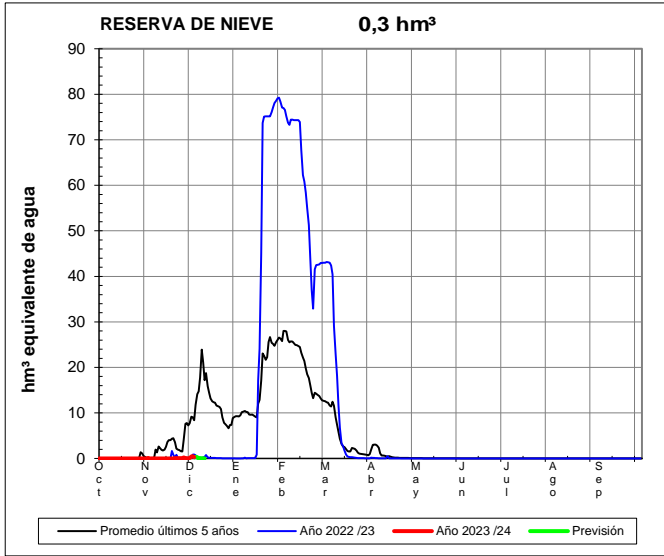
NELA EN TRASPADERNE



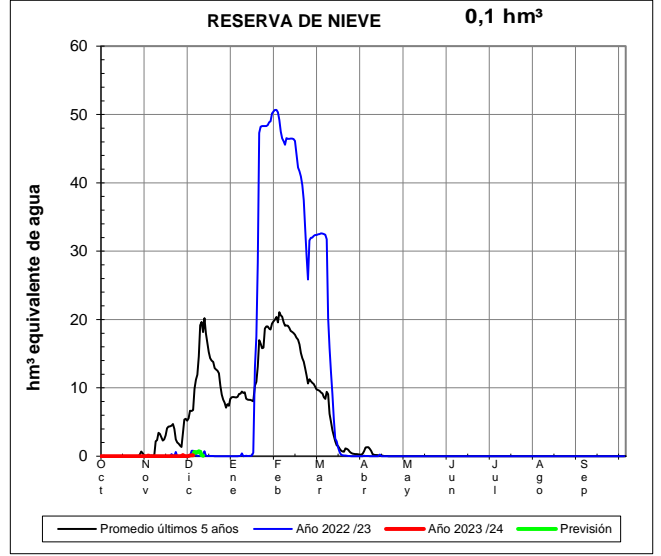
EVOLUCIÓN DE LA RESERVA DE NIEVE Y DE LAS APORTACIONES EN LAS SUBCUENCAS NIVALES DE LAS VERTIENTES CANTÁBRICA Y PIRENAICA DE LA DEMARCACIÓN HIDROGRÁFICA DEL EBRO

Fecha del informe: 04/12/2023

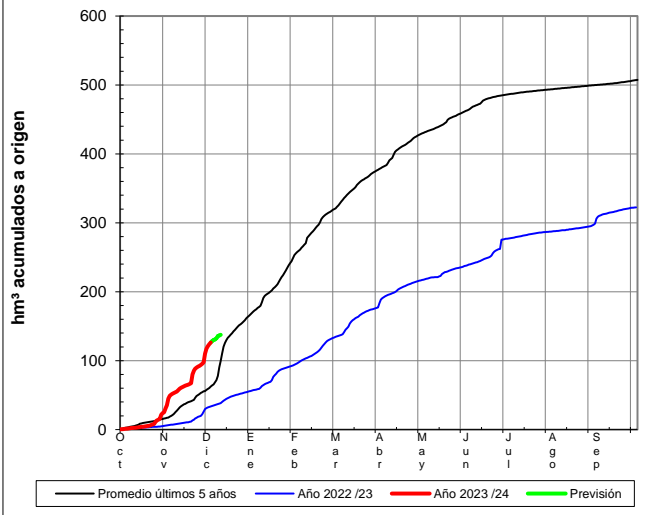
IRATI EN ITOIZ



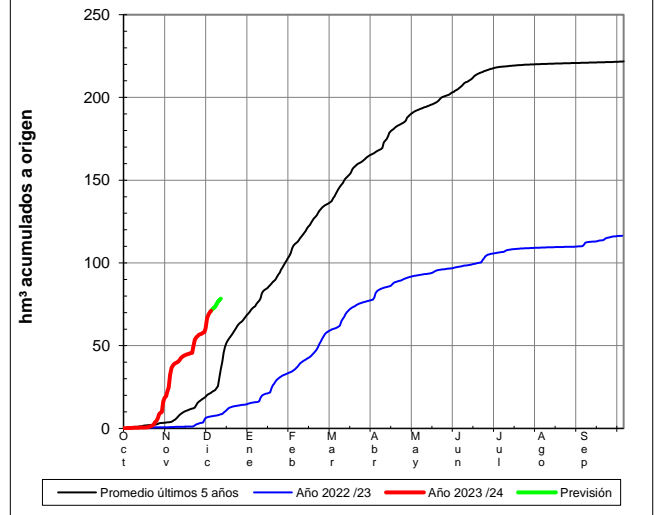
SALAZAR EN ASPURZ



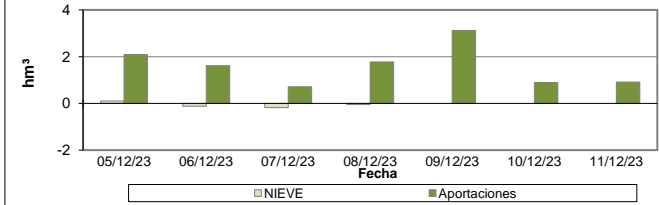
APORTACIONES CONTROLADAS



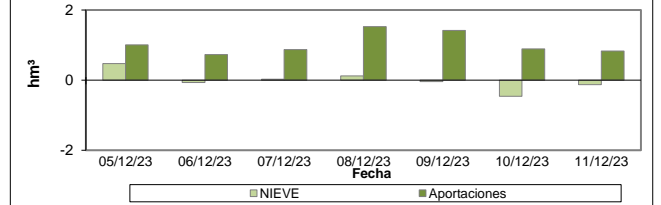
APORTACIONES CONTROLADAS



PREVISIONES PRÓXIMOS 7 DÍAS



PREVISIONES PRÓXIMOS 7 DÍAS

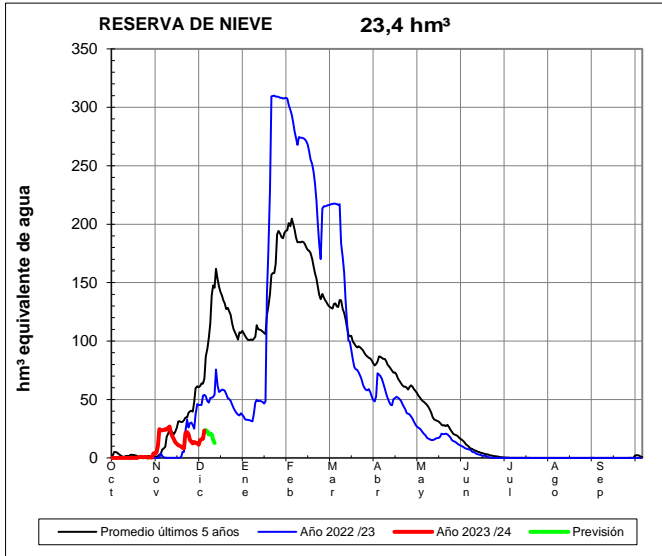




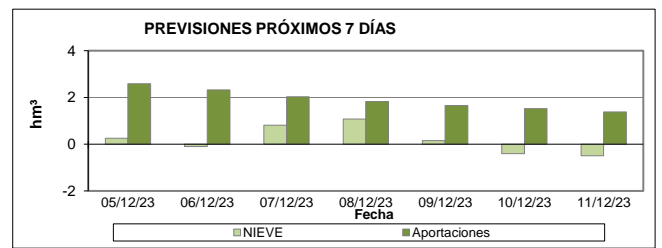
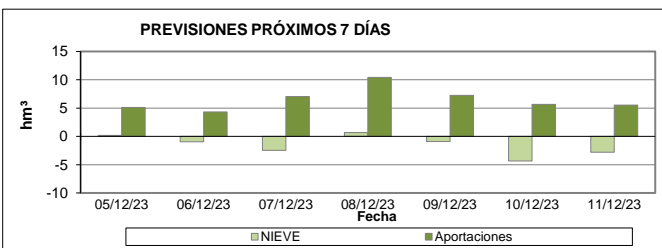
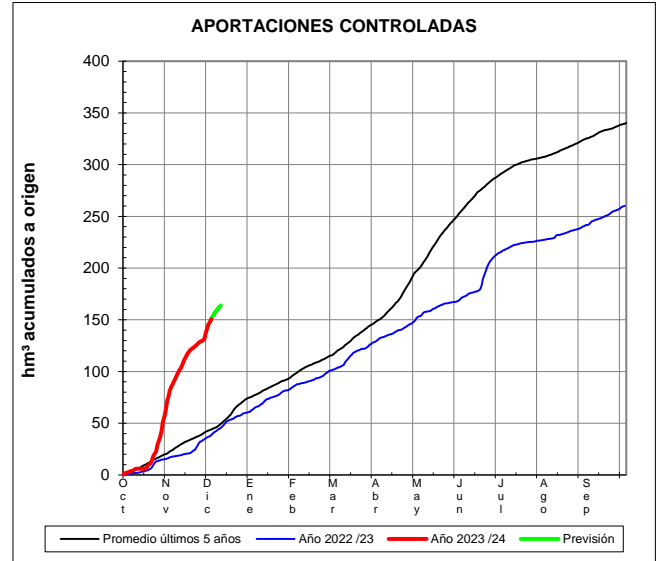
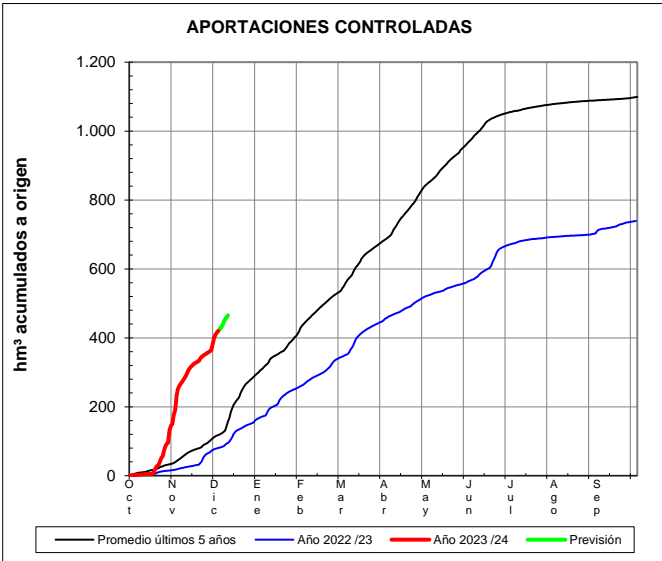
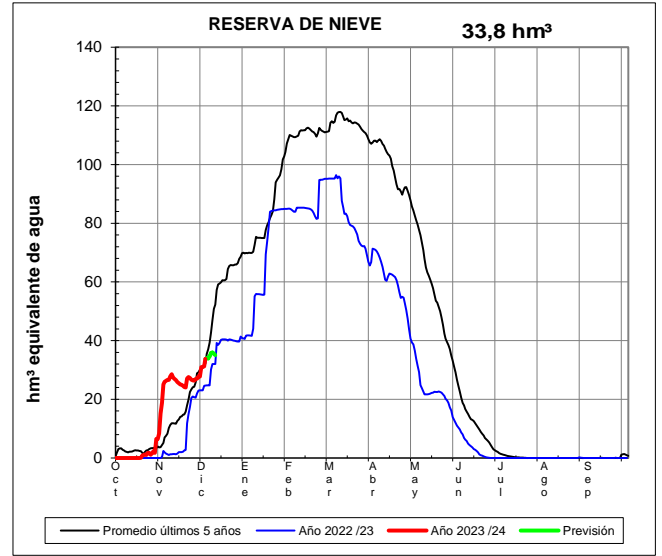
EVOLUCIÓN DE LA RESERVA DE NIEVE Y DE LAS APORTACIONES EN LAS SUBCUENCAS NIVALES DE LAS VERTIENTES CANTÁBRICA Y PIRENAICA DE LA DEMARCACIÓN HIDROGRÁFICA DEL EBRO

Fecha del informe: 04/12/2023

ARAGÓN EN E. DE YESA



GÁLLEGO EN E. DE BÚBAL

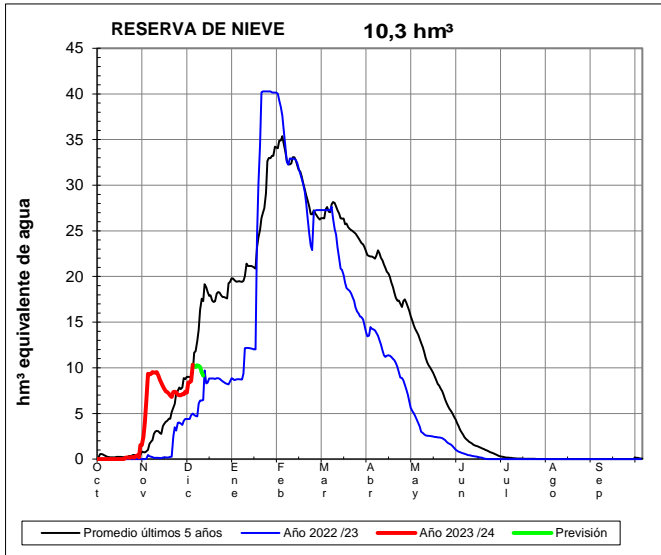




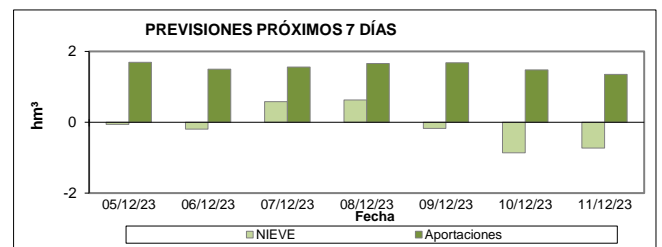
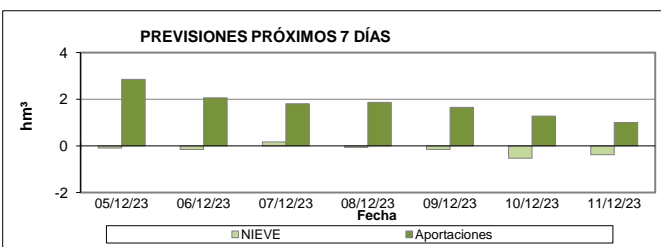
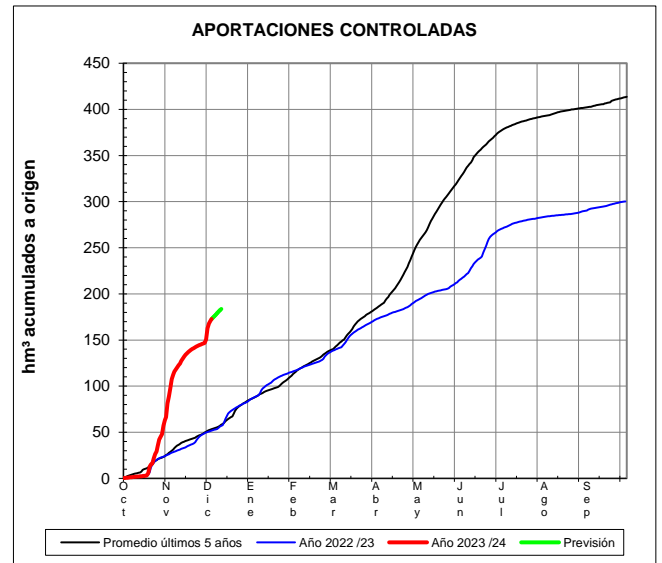
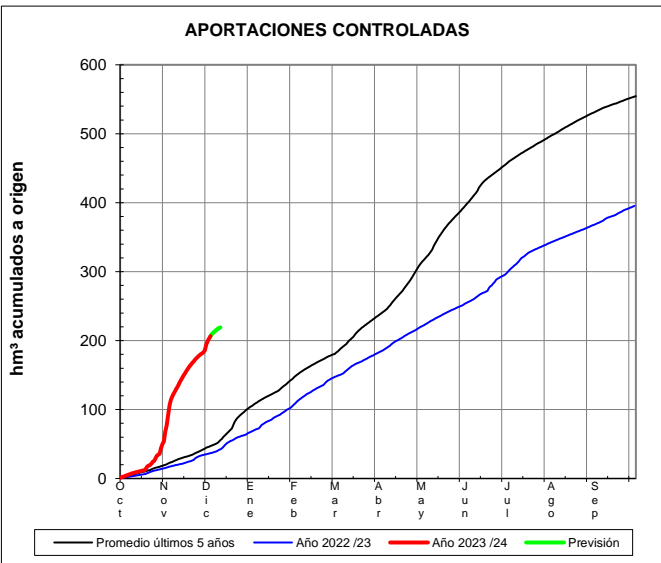
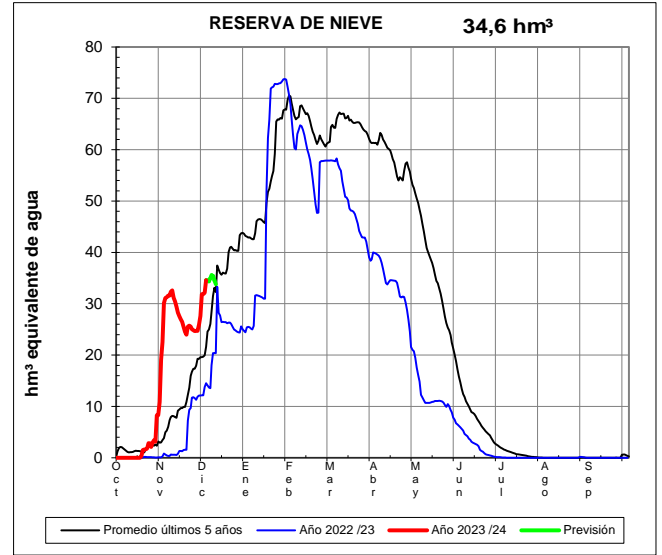
EVOLUCIÓN DE LA RESERVA DE NIEVE Y DE LAS APORTACIONES EN LAS SUBCUENCAS NIVALES DE LAS VERTIENTES CANTÁBRICA Y PIRENAICA DE LA DEMARCACIÓN HIDROGRÁFICA DEL EBRO

Fecha del informe: 04/12/2023

GÁLLEGO EN SABIÑÁNIGO



ARA EN BOLTAÑA

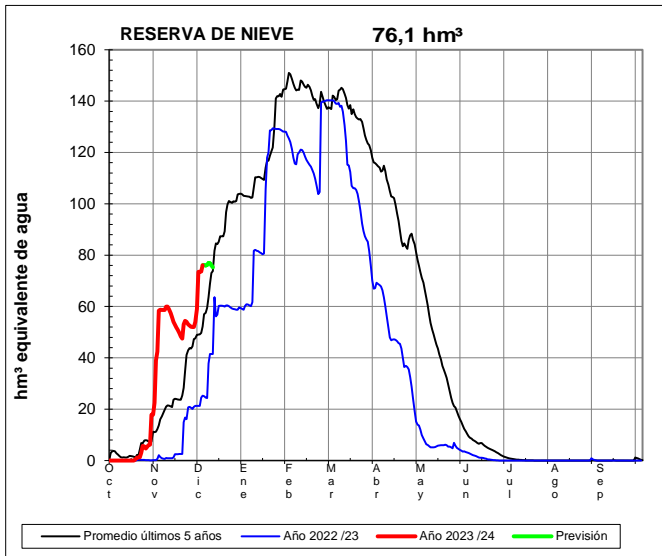




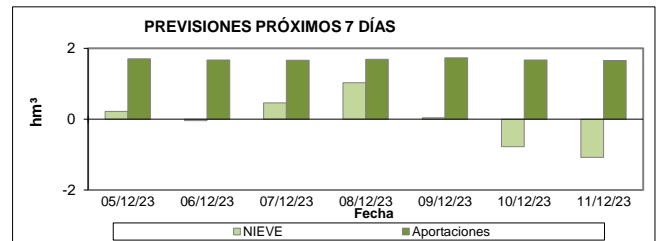
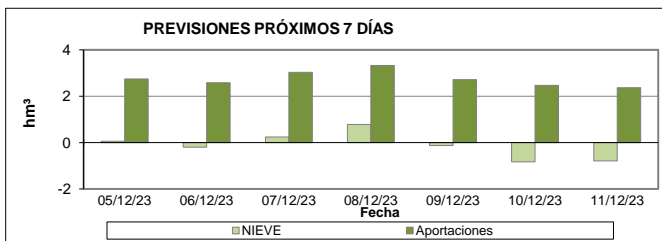
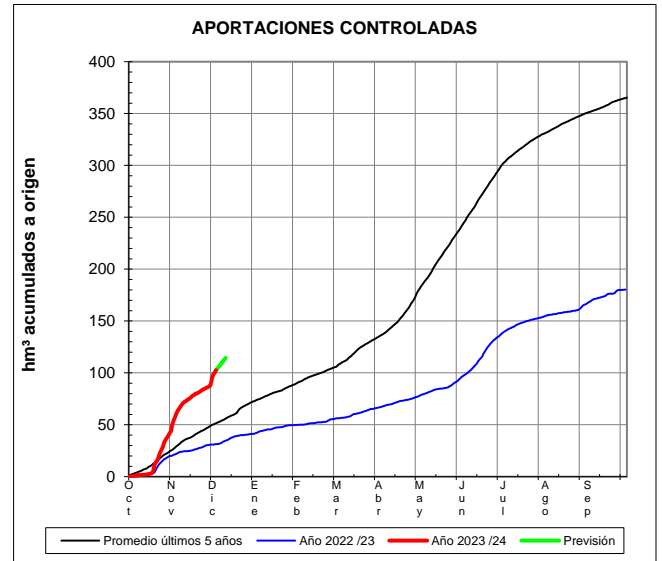
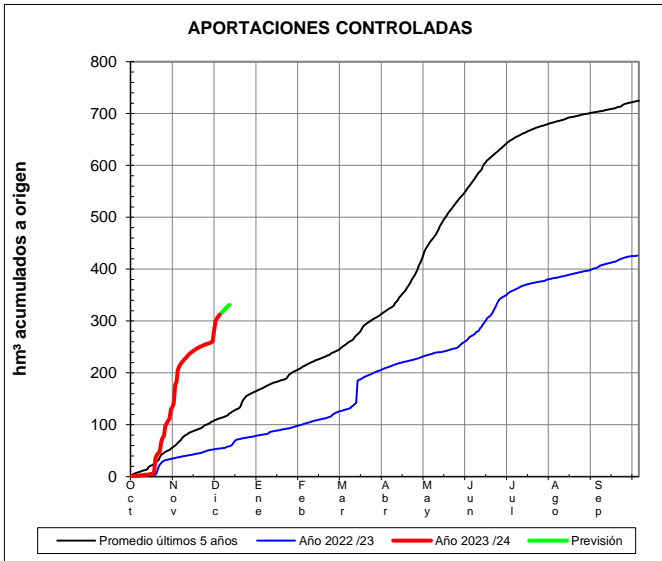
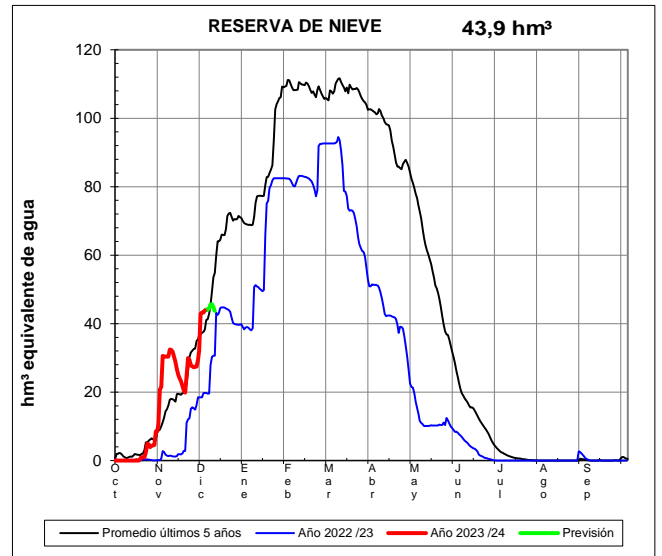
EVOLUCIÓN DE LA RESERVA DE NIEVE Y DE LAS APORTACIONES EN LAS SUBCUENCAS NIVALES DE LAS VERTIENTES CANTÁBRICA Y PIRENAICA DE LA DEMARCACIÓN HIDROGRÁFICA DEL EBRO

Fecha del informe: 04/12/2023

CINCA EN E. DE ESCALONA



ÉSERA EN CAMPO

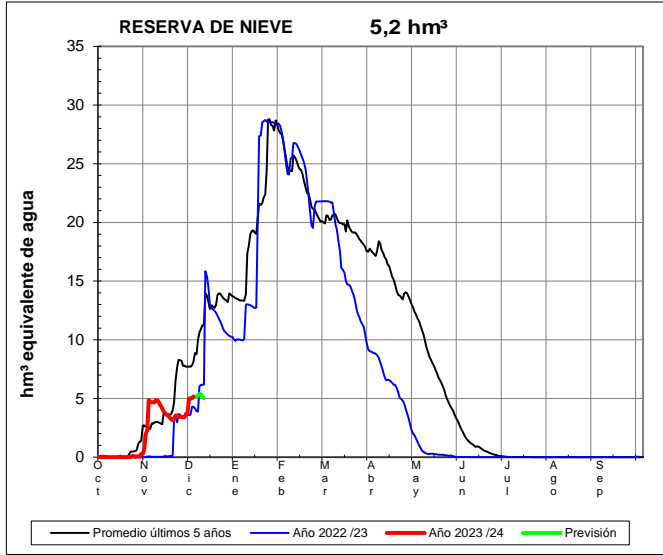




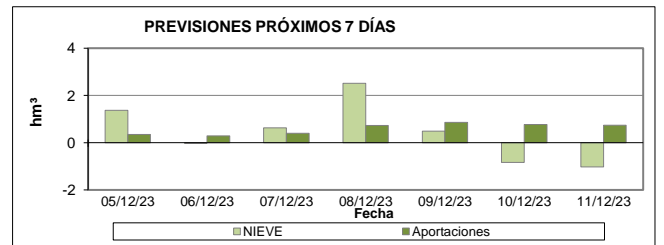
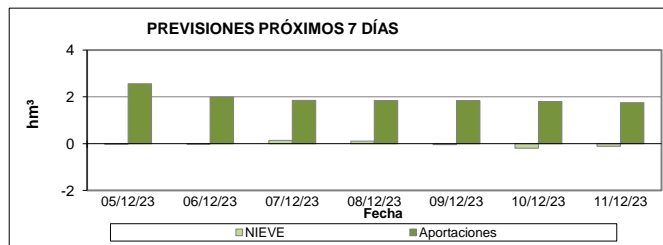
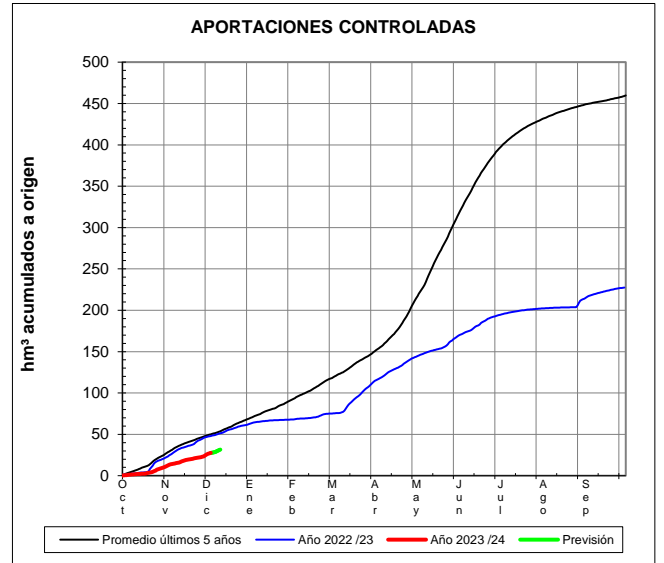
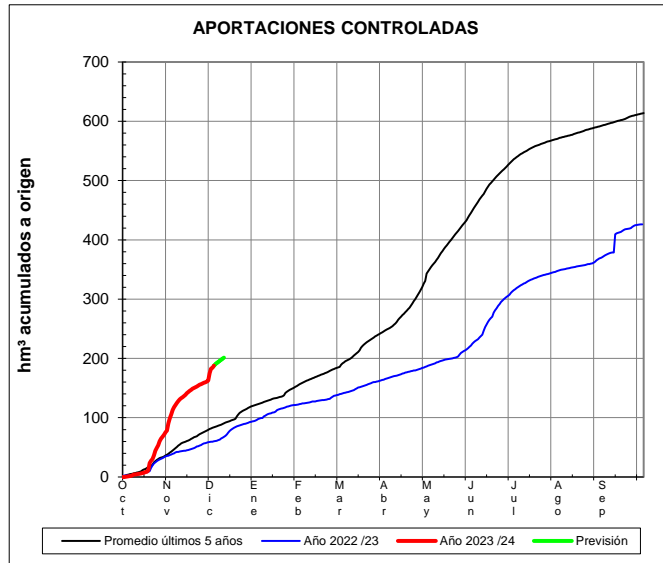
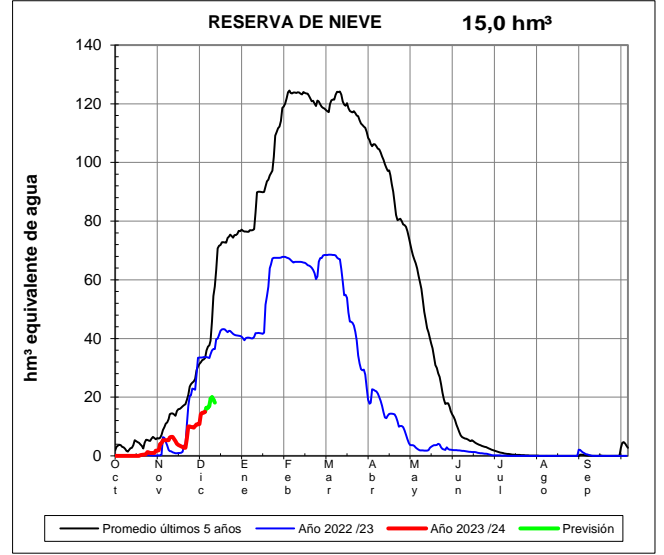
EVOLUCIÓN DE LA RESERVA DE NIEVE Y DE LAS APORTACIONES EN LAS SUBCUENCAS NIVALES DE LAS VERTIENTES CANTÁBRICA Y PIRENAICA DE LA DEMARCACIÓN HIDROGRÁFICA DEL EBRO

Fecha del informe: 04/12/2023

ÉSERA EN E. DE BARASONA



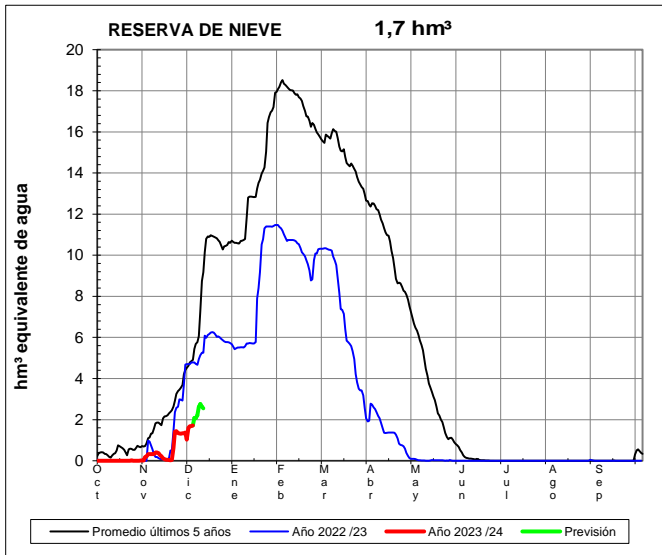
GARONA EN BOSSOST



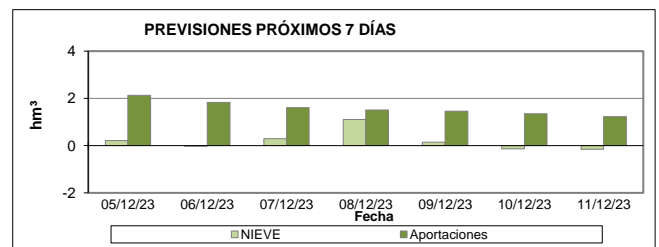
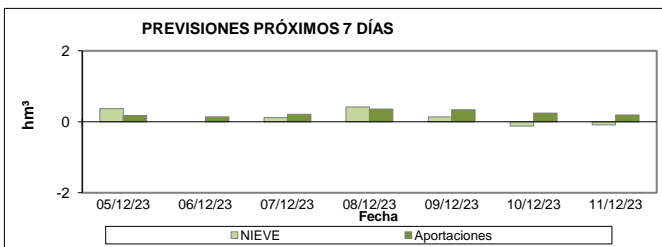
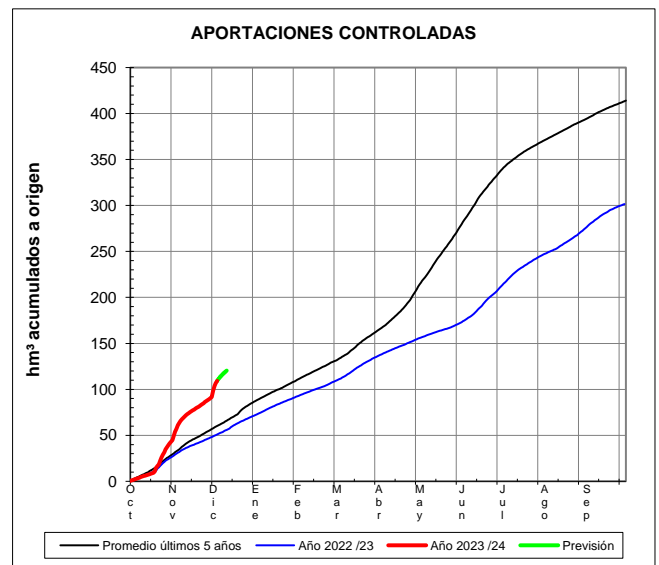
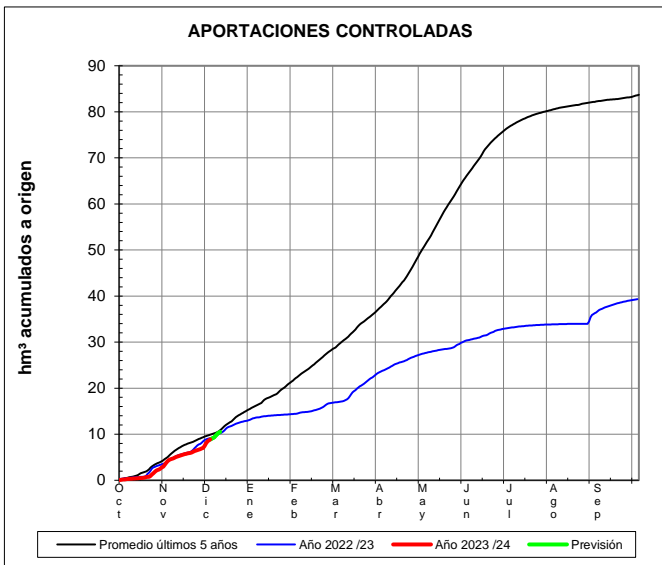
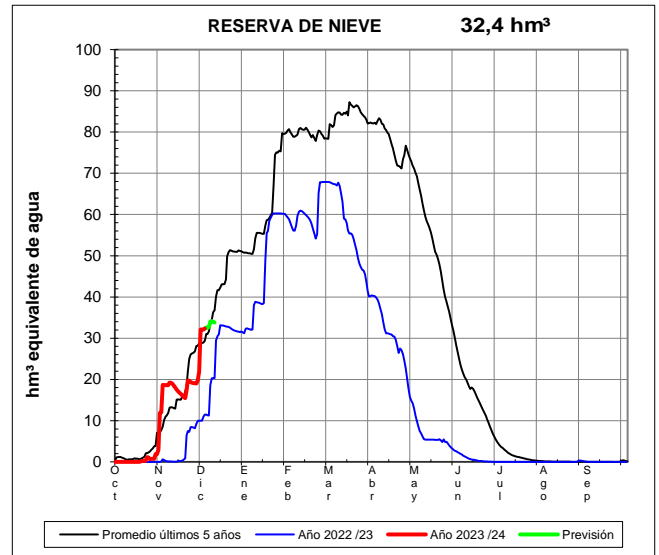
EVOLUCIÓN DE LA RESERVA DE NIEVE Y DE LAS APORTACIONES EN LAS SUBCUENCAS NIVALES DE LAS VERTIENTES CANTÁBRICA Y PIRENAICA DE LA DEMARCACIÓN HIDROGRÁFICA DEL EBRO

Fecha del informe: 04/12/2023

GARONA EN TORÁN



NOGUERA RIBAGORZANA EN PONT DE SUERT

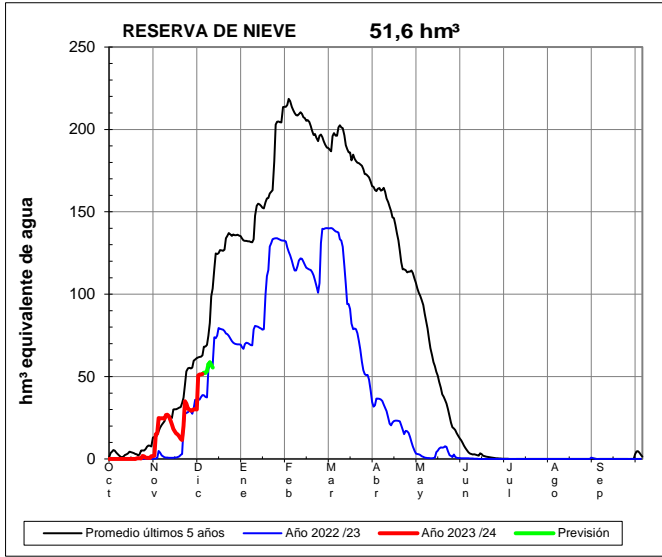




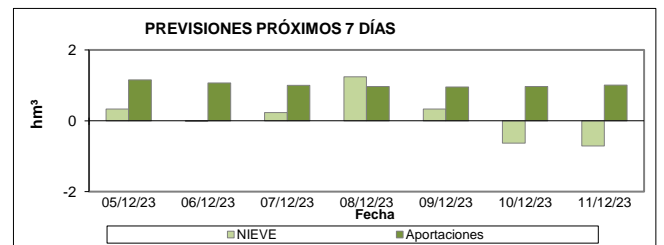
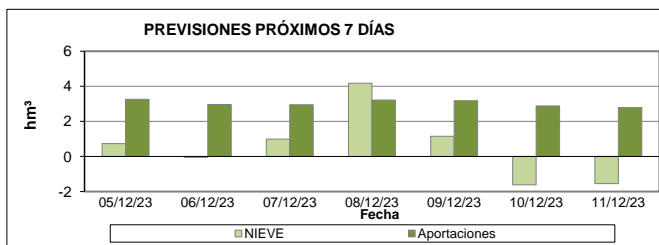
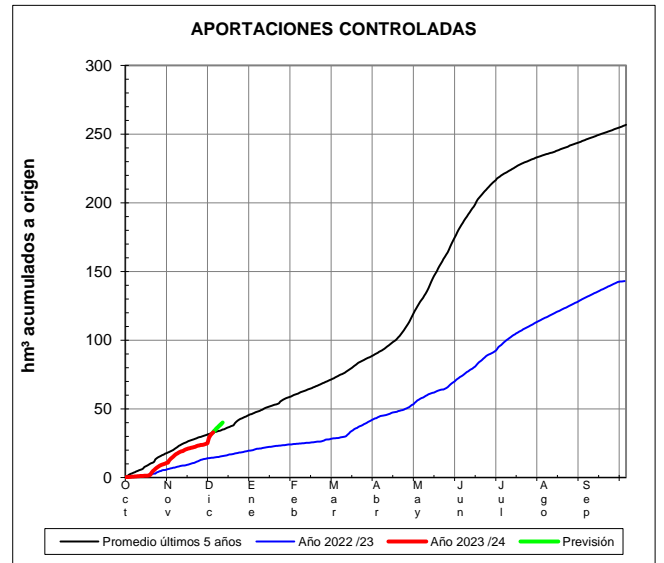
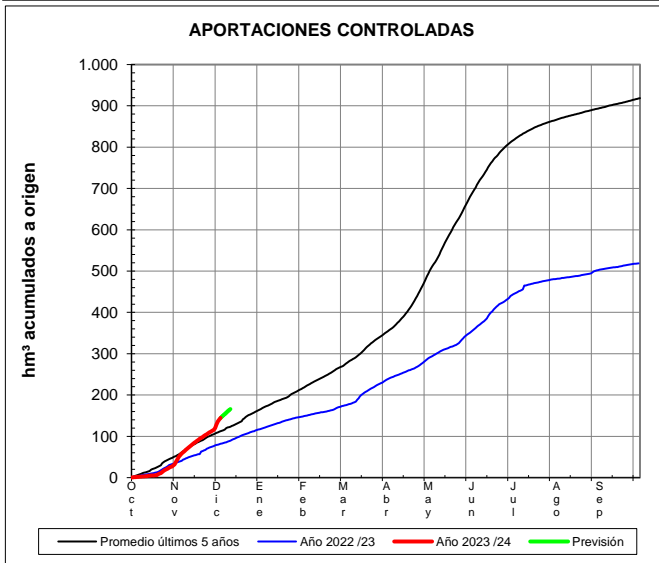
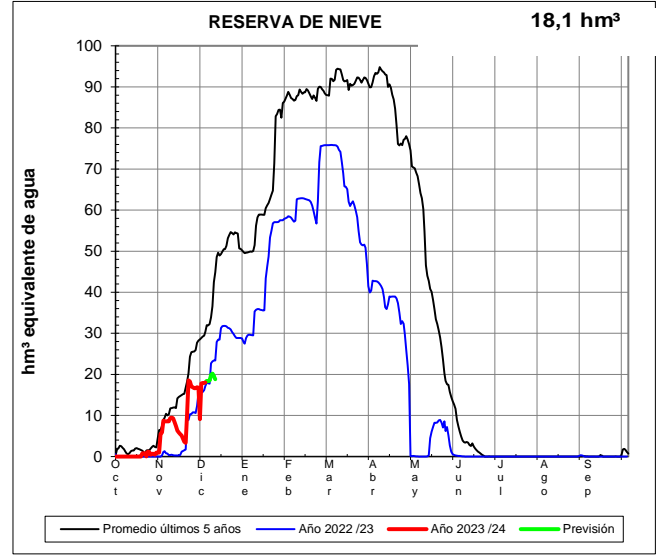
EVOLUCIÓN DE LA RESERVA DE NIEVE Y DE LAS APORTACIONES EN LAS SUBCUENCAS NIVALES DE LAS VERTIENTES CANTÁBRICA Y PIRENAICA DE LA DEMARCACIÓN HIDROGRÁFICA DEL EBRO

Fecha del informe: 04/12/2023

NOGUERA PALLARESA EN E. DE TALARN



VALIRA EN SEO D'URGEL



EVOLUCIÓN DE LA RESERVA DE NIEVE Y DE LAS APORTACIONES EN LAS SUBCUENCAS NIVALES DE LAS VERTIENTES CANTÁBRICA Y PIRENAICA DE LA DEMARCACIÓN HIDROGRÁFICA DEL EBRO

Fecha del informe: 04/12/2023

SEGRE EN SEO D'URGEL

