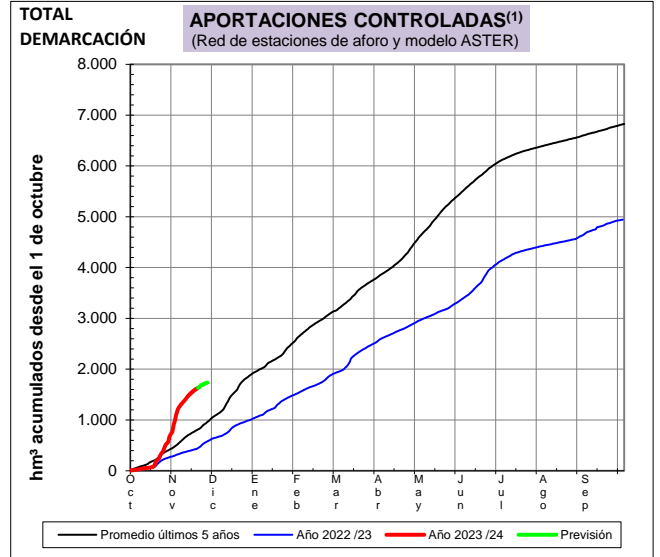
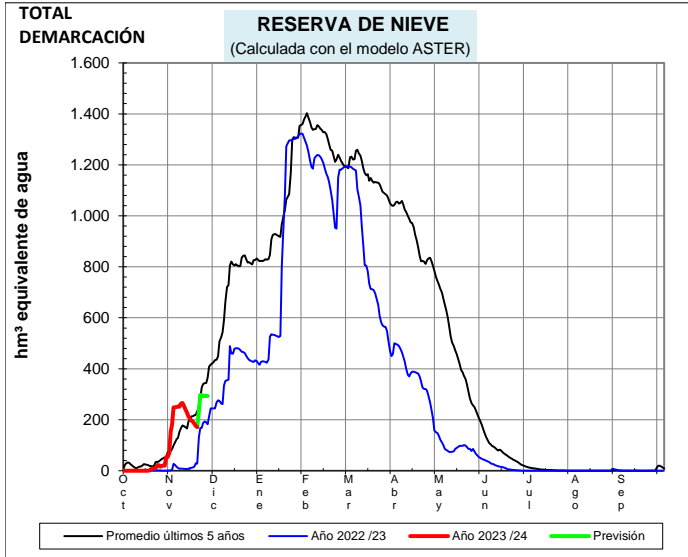


EVOLUCIÓN DE LA RESERVA DE NIEVE Y DE LAS APORTACIONES EN LAS SUBCUENCAS NIVALES DE LAS VERTIENTES CANTÁBRICA Y PIRENAICA DE LA DEMARCACIÓN HIDROGRÁFICA DEL EBRO

Fecha del informe: 20/11/2023

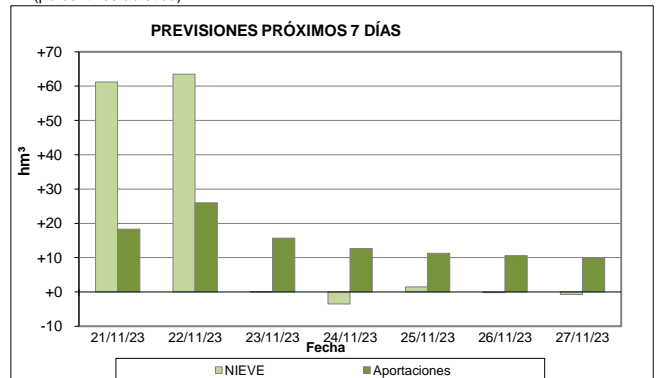
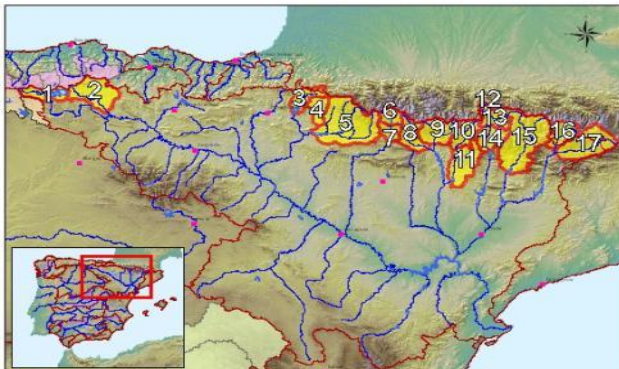


CUENCAS NIVALES			ESTADO A FECHA: 20/11/2023				(2) VARIACIONES PREVISITAS A 7 DÍAS	
Nº	Pto. de control	RESERVA DE NIEVE		APORTACIONES (1)		NIEVE	APORTACIÓN	
		(hm³)	Comparativa (3)	(hm³)	Comparativa (3)	(hm³)	(hm³)	
1	Embalse del Ebro	0,0	Normal	17,9	Baja	+1,0	+6,0	
2	Nela en Trespademe	0,0	Normal	15,9	Baja	+0,0	+7,6	
3	Iratí en Itoiz	0,0	Normal	67,1	Muy alta	+0,2	+17,5	
4	Salazar en Aspuz	0,0	Normal	45,6	Muy alta	+1,9	+3,7	
5	Aragón en E. de Yesa	8,1	Normal	333,0	Máxima 5 años	+8,8	+13,7	
6	Gállego en E. de Búbal	24,0	Alta	121,9	Máxima 5 años	+4,0	+4,0	
7	Gállego en Sabiñánigo	6,8	Alta	165,1	Máxima 5 años	+0,2	+6,7	
8	Ara en Boltaña	24,0	Muy alta	140,3	Máxima 5 años	+1,3	+4,4	
9	Cinca en Escalona	47,5	Alta	250,3	Máxima 5 años	+3,4	+5,4	
10	Ésera en Campo	19,9	Normal	80,3	Máxima 5 años	+8,3	+2,3	
11	Ésera en Emb. Barasona	3,2	Normal	150,2	Máxima 5 años	-0,0	+7,7	
12	Garona en Bossóst	2,7	Muy baja	20,3	Baja	+26,3	+2,0	
13	Garona en Torán	0,0	Mínima 5 años	6,0	Baja	+9,4	+1,1	
14	N. Ribagorzana Pont de Suert	15,5	Alta	80,9	Máxima 5 años	+6,9	+4,7	
15	Pallaresa en E. de Talárn	11,5	Normal	96,1	Normal	+31,6	+13,7	
16	Valira en Seo D'Urgel	3,3	Baja	22,1	Normal	+10,9	+1,7	
17	Segre en Seo D'Urgel	4,9	Baja	18,3	Muy baja	+7,6	+2,4	
TOTALES	Total cuenca del Ebro (Pirineo + C. Cantábrica):	168,7	Normal	1.605,1	Alta	+86,1	+101,4	
	Total cuenca del Garona (hasta frontera Francia):	2,8	Muy baja	26,2	Baja	+35,7	+3,0	
	Total Demarcación (Cuenca del Ebro + Garona):	171,5	Normal	1.631,4	Alta	+121,8	+104,5	
Agrupado por ríos	Cabecera del Ebro y Nela (1+2):	0,0	Normal	33,8	Baja	+1,0	+13,6	
	Aragón, Iratí y Salazar (3+4+5):	8,1	Normal	445,8	Muy alta	+10,9	+34,9	
	Gállego (6+7)	30,8	Alta	287,1	Máxima 5 años	+4,2	+10,7	
	Ara, Cinca y Ésera (8+9+10+11):	94,5	Alta	621,1	Máxima 5 años	+12,9	+19,8	
	Garona hasta frontera con Francia (12+13):	2,8	Muy baja	26,2	Baja	+35,7	+3,0	
	N. Ribagorzana hasta Pont de Suert (14):	15,5	Alta	80,9	Máxima 5 años	+6,9	+4,7	
	N. Pallaresa hasta E. de Talárn (15):	11,5	Normal	96,1	Normal	+31,6	+13,7	
	Segre aguas abajo de Seo D'Urgel (16+17):	8,3	Baja	40,4	Baja	+18,5	+4,0	

(1) Las Aportaciones son el volumen total de agua que ha llegado a los embalses o puntos de cierre de las cuencas nivales desde el inicio del año hidrológico (1 de octubre)

(2) Obtenida a partir de las previsiones HRES.IFS (ECMWF)

(3) Valoración del dato actual respecto de las mismas fechas de los 5 años anteriores (percentil estadístico)

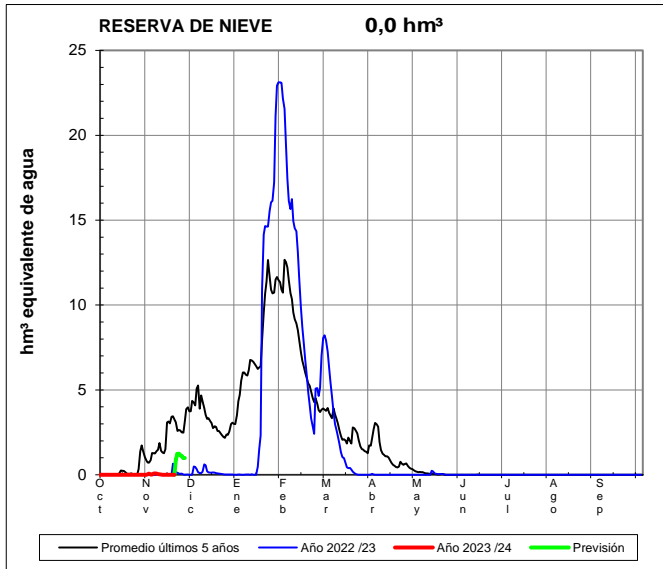




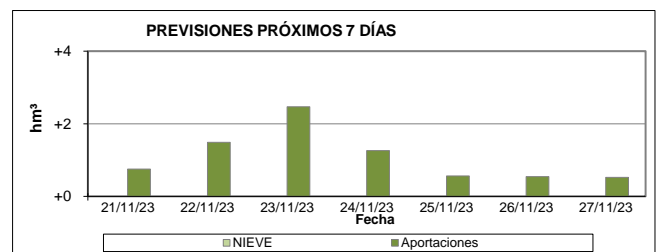
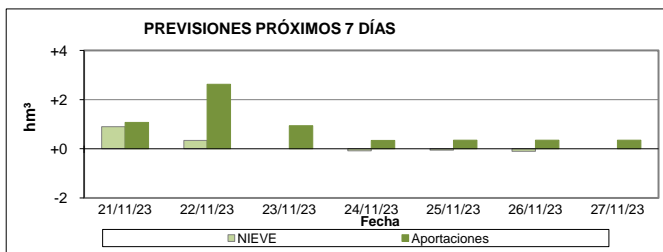
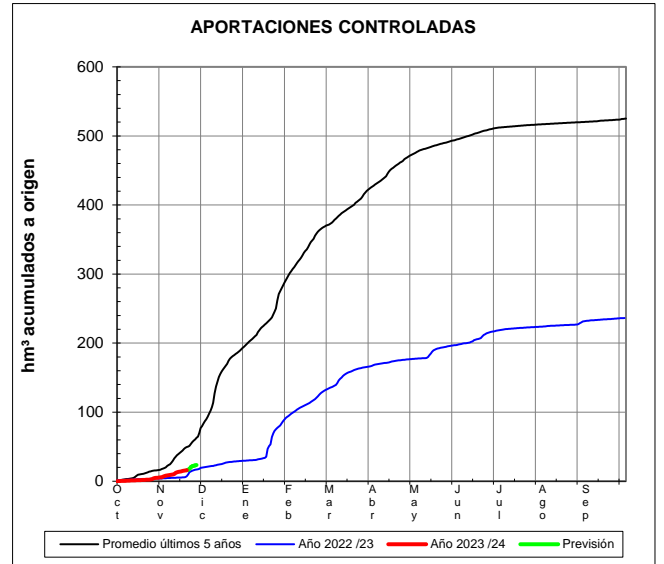
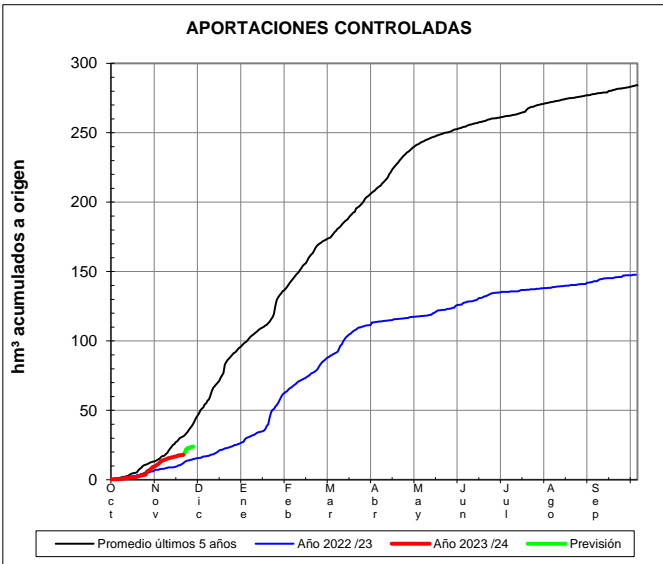
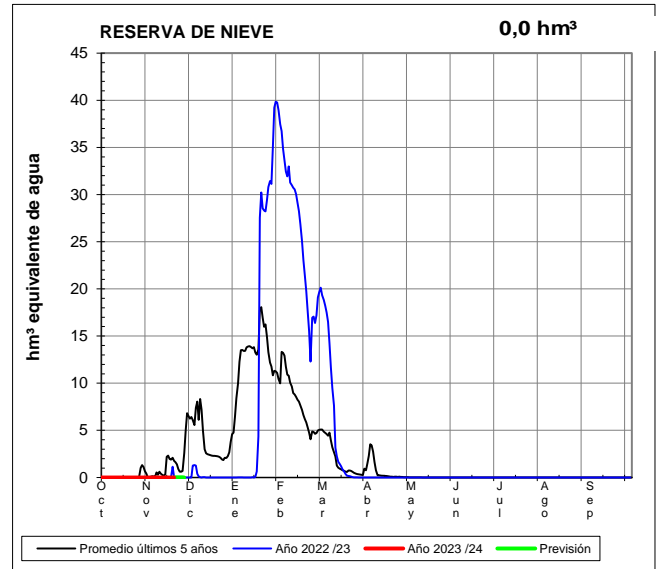
EVOLUCIÓN DE LA RESERVA DE NIEVE Y DE LAS APORTACIONES EN LAS SUBCUENCAS NIVALES DE LAS VERTIENTES CANTÁBRICA Y PIRENAICA DE LA DEMARCACIÓN HIDROGRÁFICA DEL EBRO

Fecha del informe: 20/11/2023

EBRO EN E. DEL EBRO



NELA EN TRASPADERNE

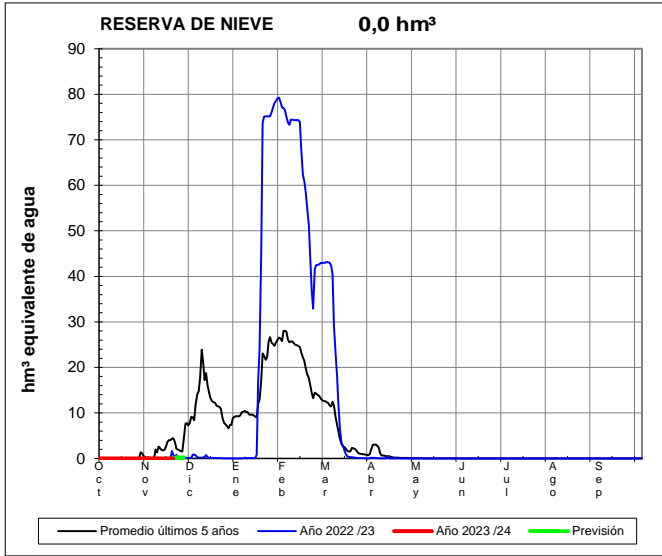




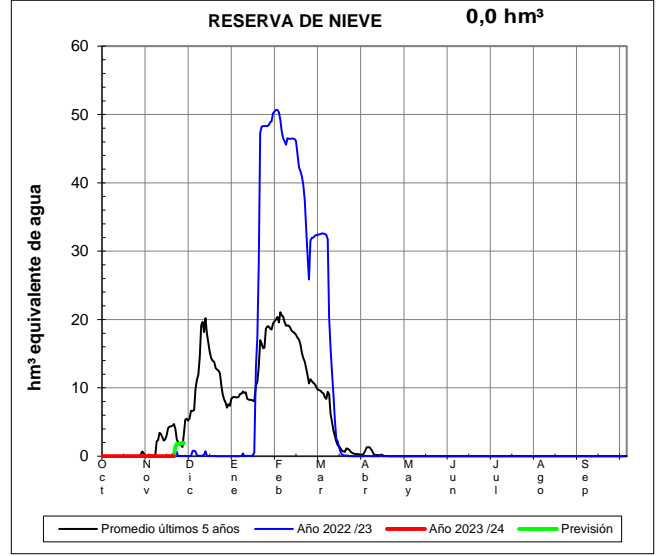
EVOLUCIÓN DE LA RESERVA DE NIEVE Y DE LAS APORTACIONES EN LAS SUBCUENCAS NIVALES DE LAS VERTIENTES CANTÁBRICA Y PIRENAICA DE LA DEMARCACIÓN HIDROGRÁFICA DEL EBRO

Fecha del informe: 20/11/2023

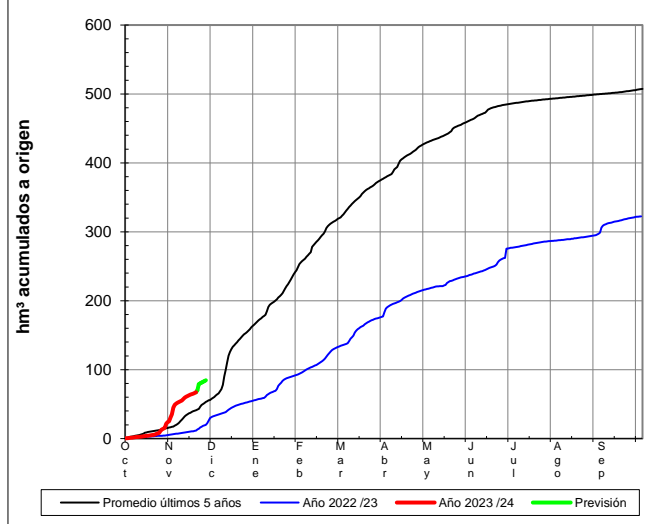
IRATI EN ITOIZ



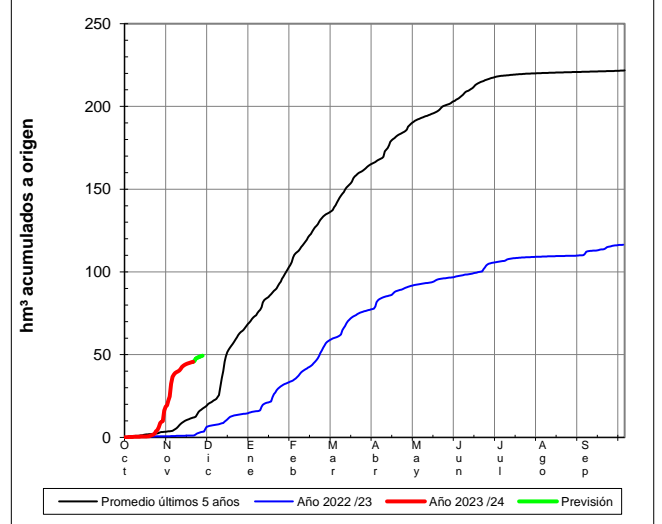
SALAZAR EN ASPURZ



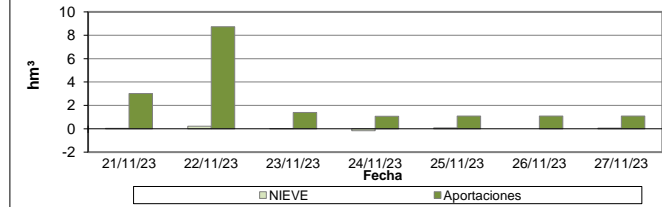
APORTACIONES CONTROLADAS



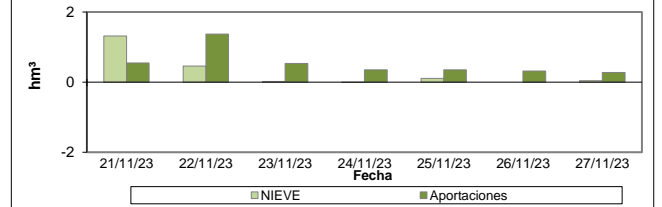
APORTACIONES CONTROLADAS



PREVISIONES PRÓXIMOS 7 DÍAS



PREVISIONES PRÓXIMOS 7 DÍAS

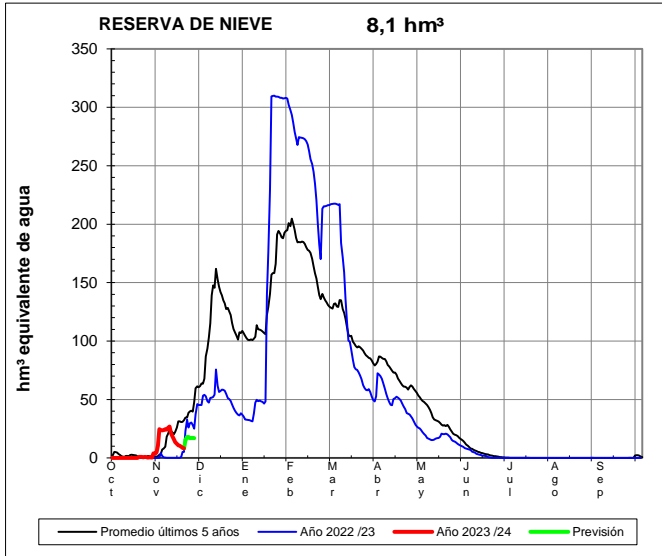




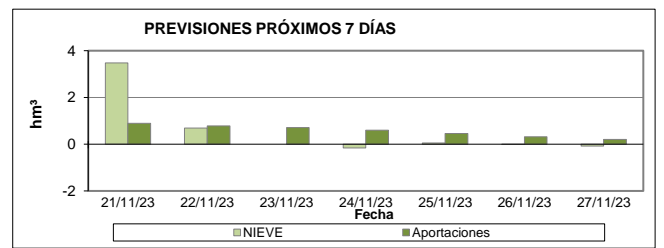
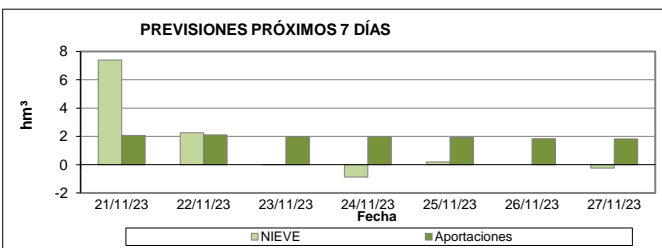
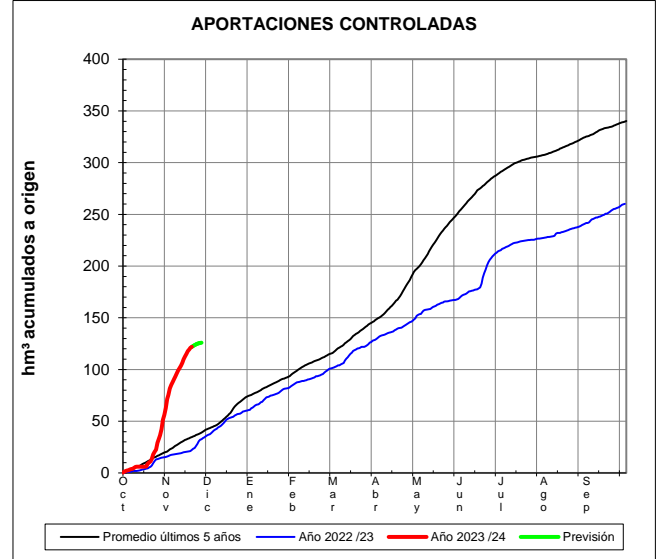
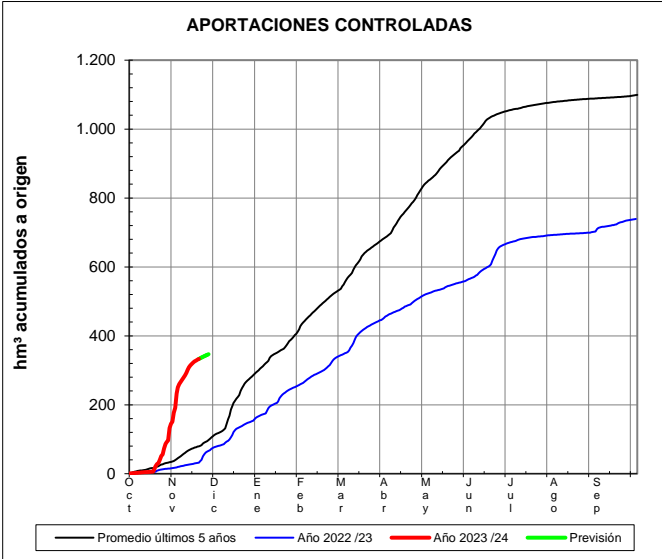
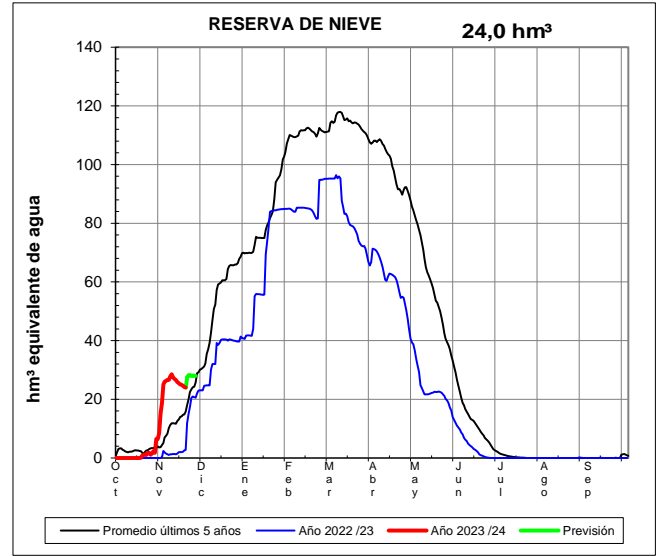
EVOLUCIÓN DE LA RESERVA DE NIEVE Y DE LAS APORTACIONES EN LAS SUBCUENCAS NIVALES DE LAS VERTIENTES CANTÁBRICA Y PIRENAICA DE LA DEMARCACIÓN HIDROGRÁFICA DEL EBRO

Fecha del informe: 20/11/2023

ARAGÓN EN E. DE YESA



GÁLLEGO EN E. DE BÚBAL

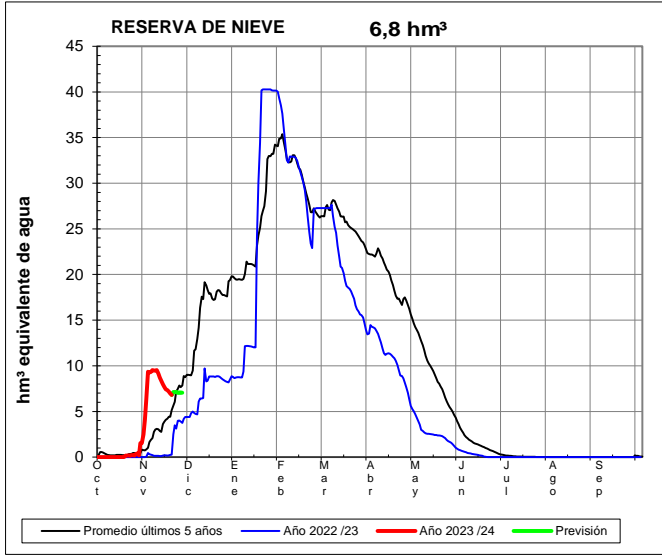




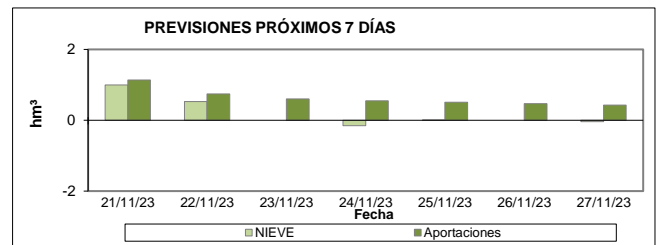
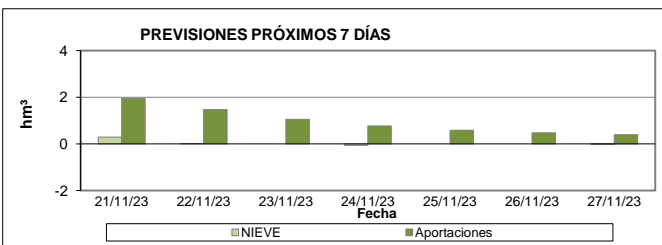
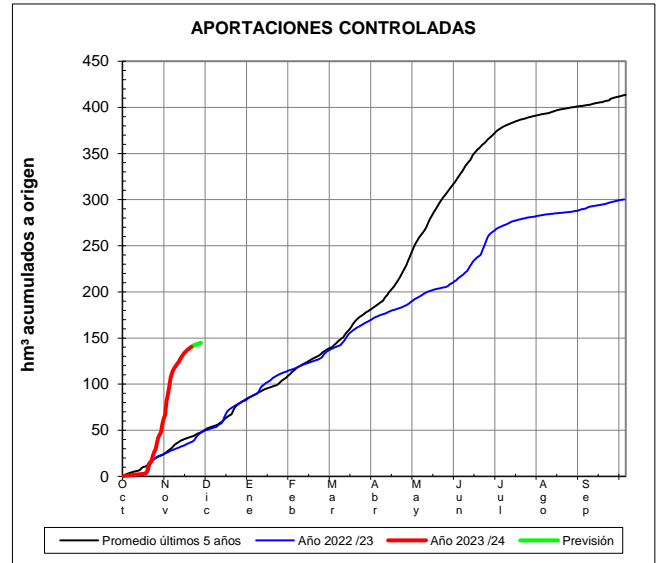
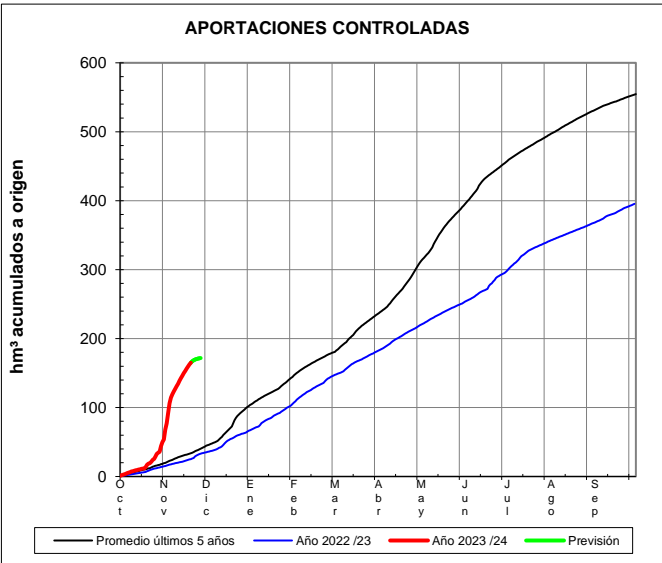
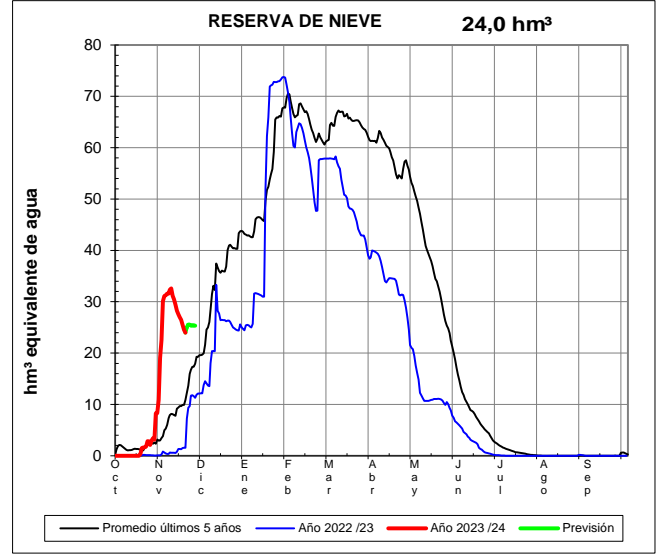
EVOLUCIÓN DE LA RESERVA DE NIEVE Y DE LAS APORTACIONES EN LAS SUBCUENCAS NIVALES DE LAS VERTIENTES CANTÁBRICA Y PIRENAICA DE LA DEMARCACIÓN HIDROGRÁFICA DEL EBRO

Fecha del informe: 20/11/2023

GÁLLEGO EN SABIÑÁNIGO



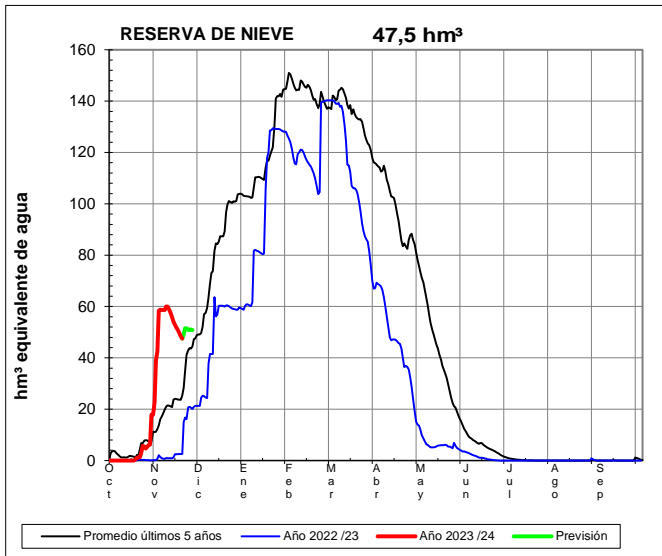
ARA EN BOLTAÑA



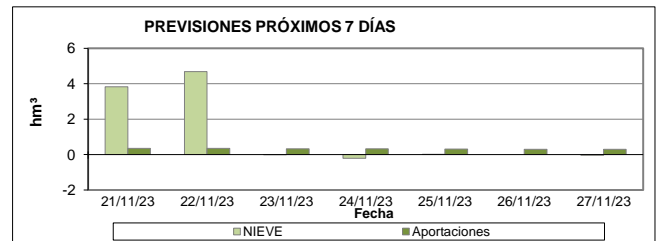
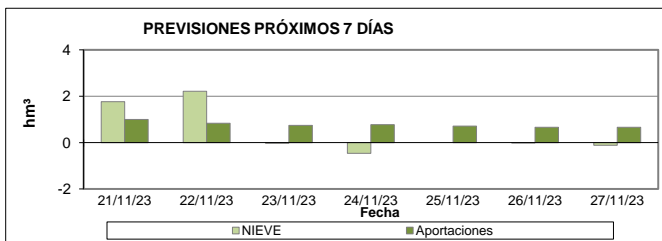
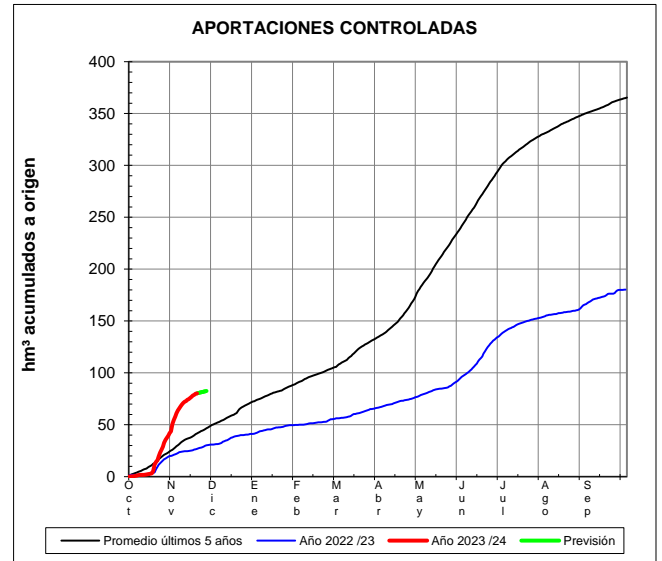
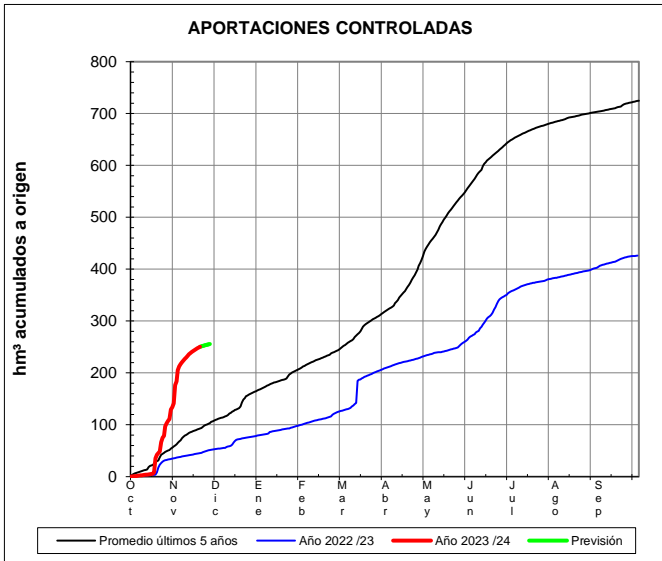
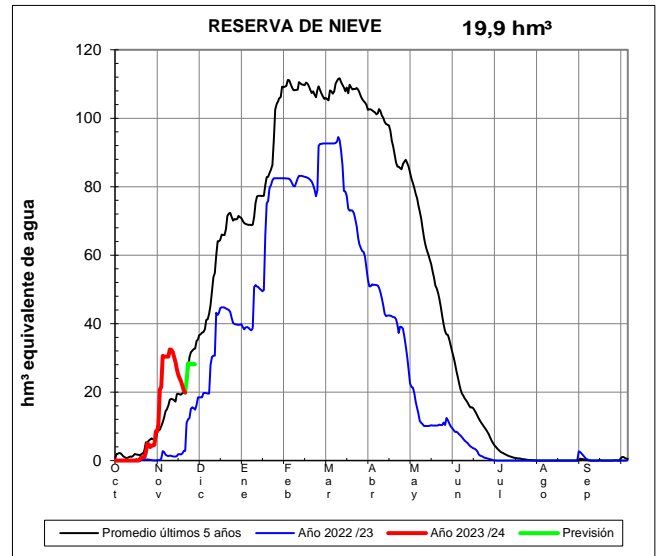
EVOLUCIÓN DE LA RESERVA DE NIEVE Y DE LAS APORTACIONES EN LAS SUBCUENCAS NIVALES DE LAS VERTIENTES CANTÁBRICA Y PIRENAICA DE LA DEMARCACIÓN HIDROGRÁFICA DEL EBRO

Fecha del informe: 20/11/2023

CINCA EN E. DE ESCALONA



ÉSERA EN CAMPO

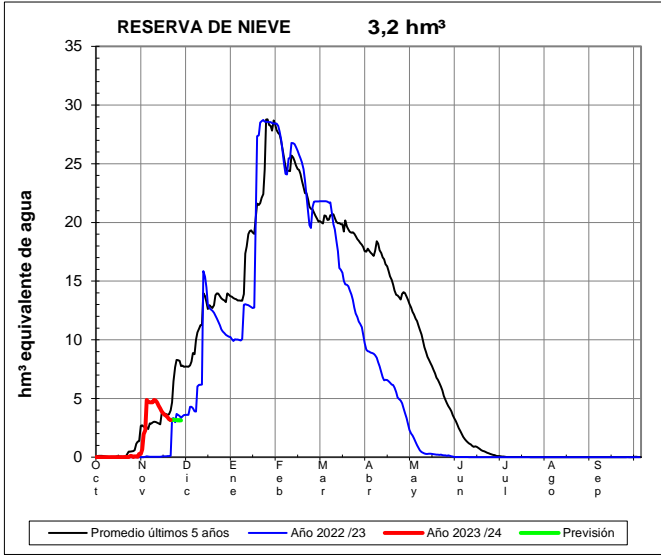




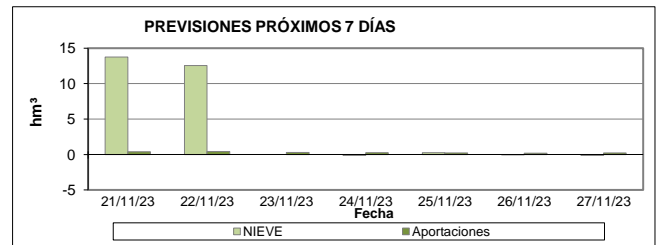
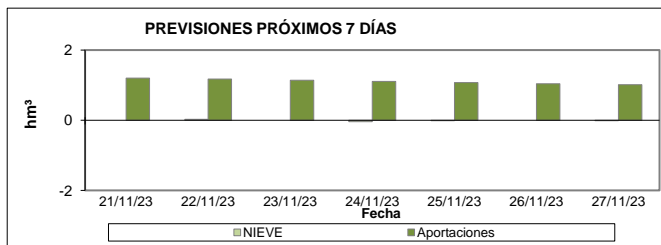
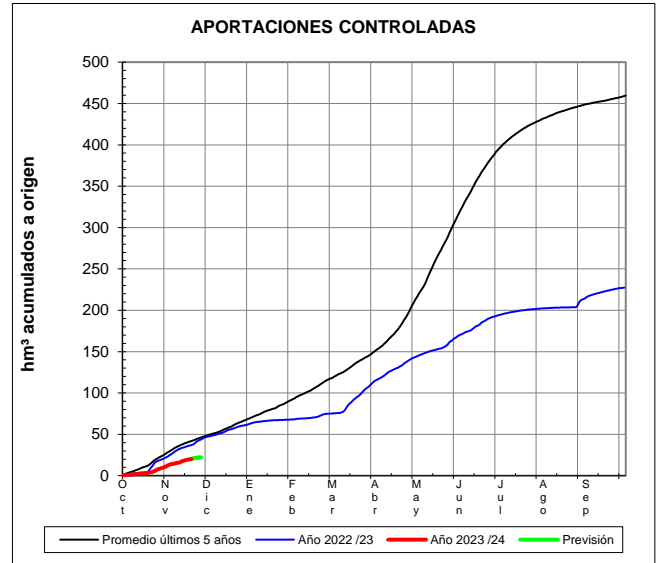
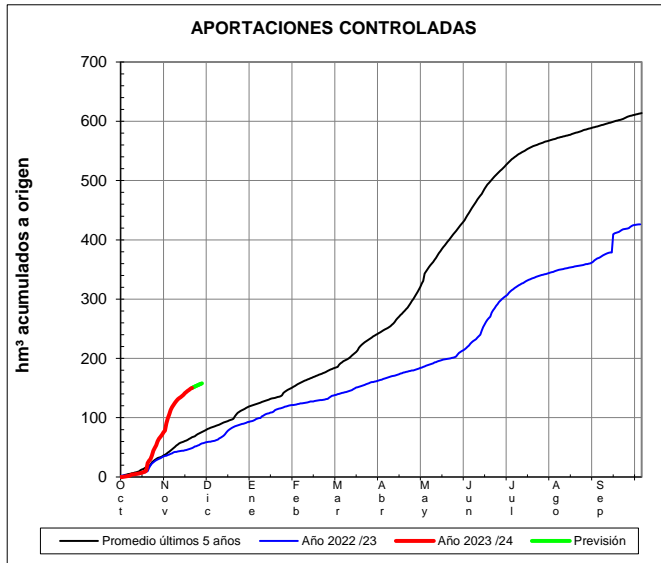
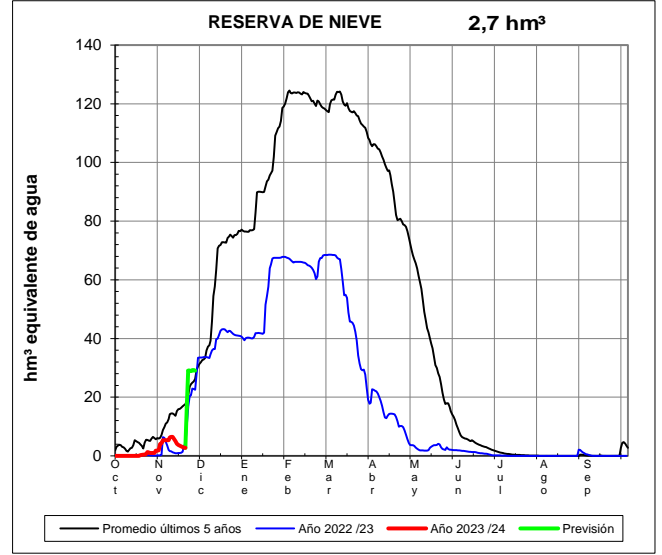
EVOLUCIÓN DE LA RESERVA DE NIEVE Y DE LAS APORTACIONES EN LAS SUBCUENCAS NIVALES DE LAS VERTIENTES CANTÁBRICA Y PIRENAICA DE LA DEMARCACIÓN HIDROGRÁFICA DEL EBRO

Fecha del informe: 20/11/2023

ÉSERA EN E. DE BARASONA



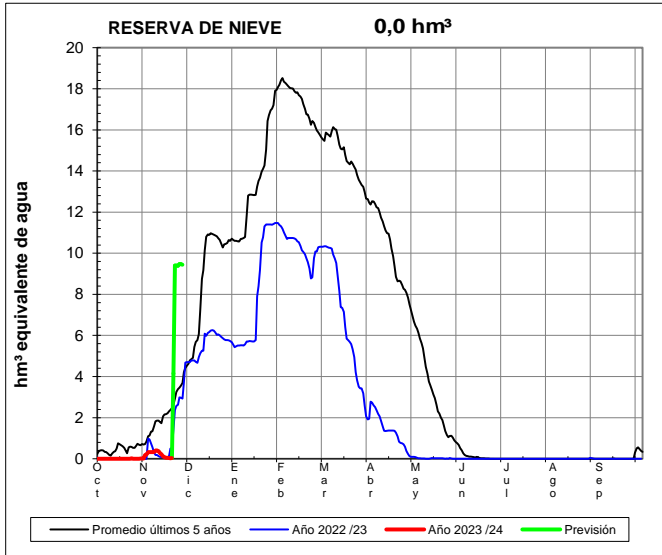
GARONA EN BOSSOST



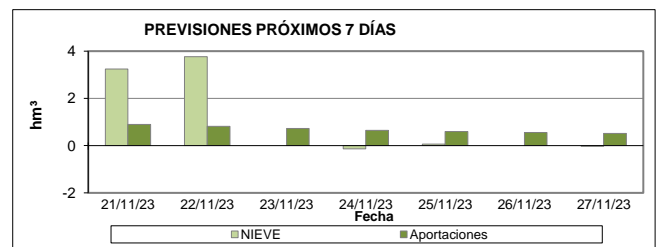
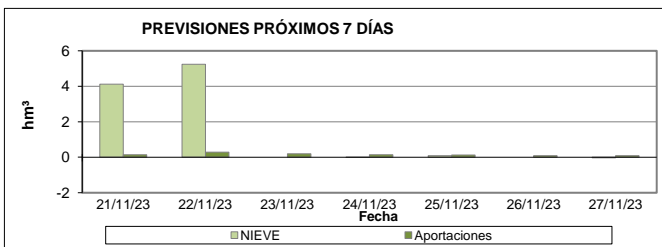
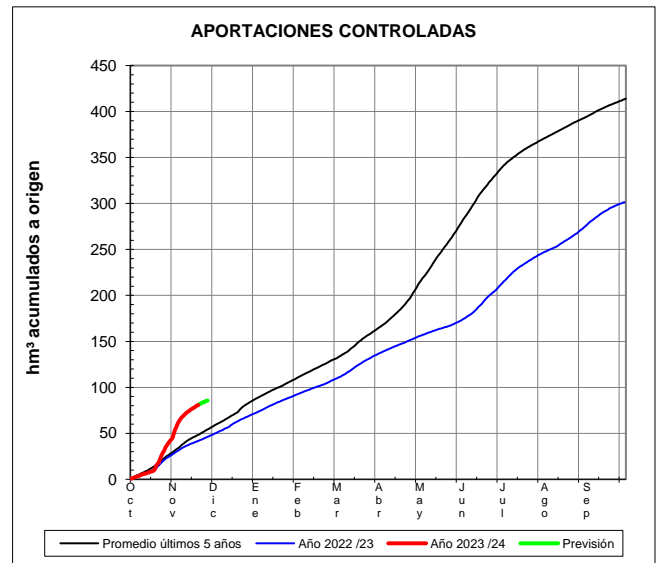
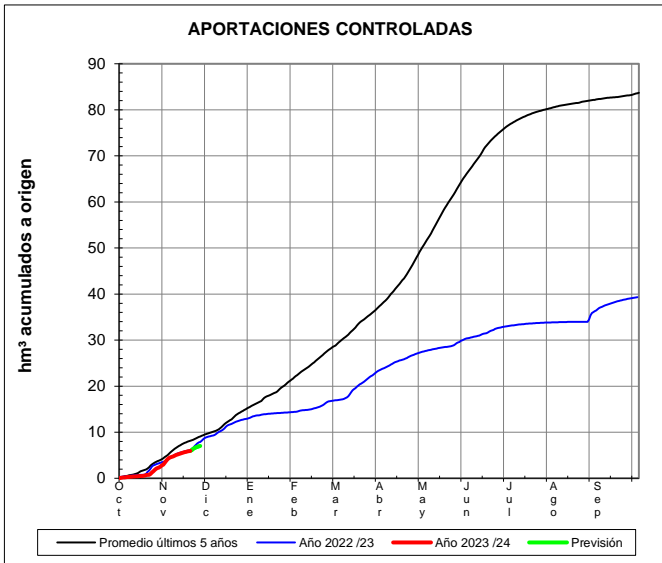
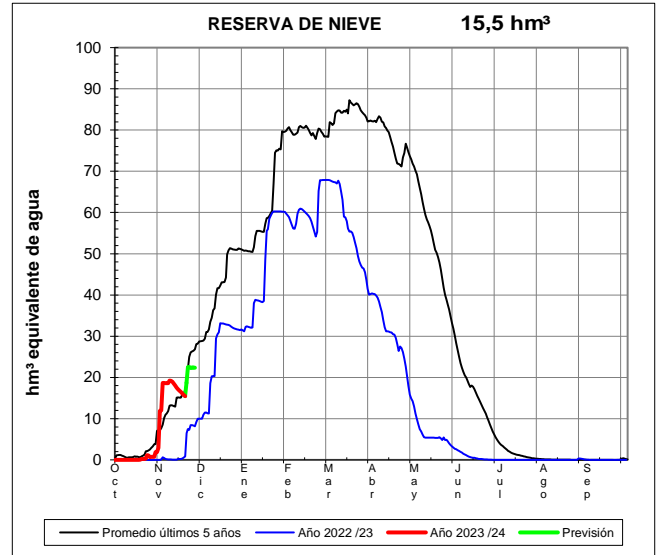
EVOLUCIÓN DE LA RESERVA DE NIEVE Y DE LAS APORTACIONES EN LAS SUBCUENCAS NIVALES DE LAS VERTIENTES CANTÁBRICA Y PIRENAICA DE LA DEMARCACIÓN HIDROGRÁFICA DEL EBRO

Fecha del informe: 20/11/2023

GARONA EN TORÁN



NOGUERA RIBAGORZANA EN PONT DE SUERT

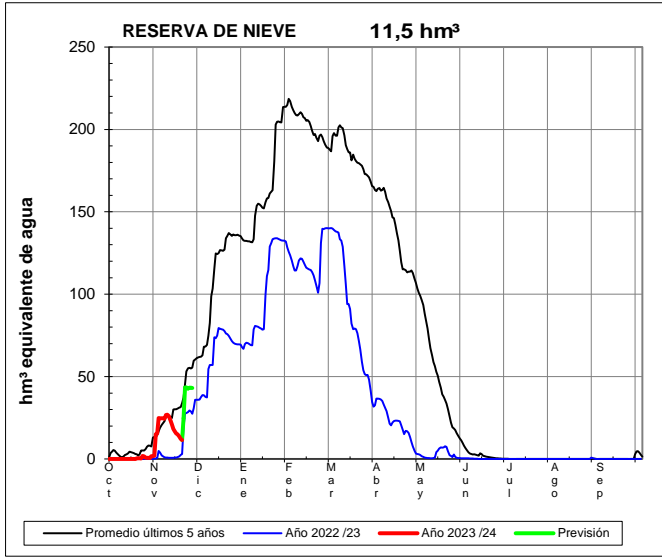




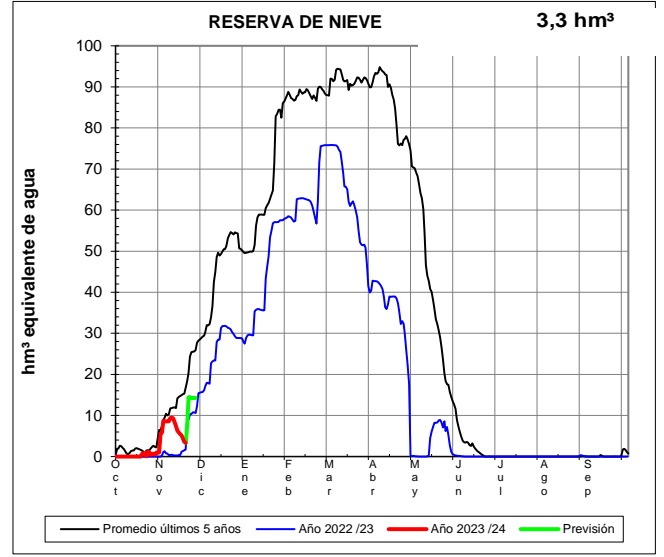
EVOLUCIÓN DE LA RESERVA DE NIEVE Y DE LAS APORTACIONES EN LAS SUBCUENCAS NIVALES DE LAS VERTIENTES CANTÁBRICA Y PIRENAICA DE LA DEMARCACIÓN HIDROGRÁFICA DEL EBRO

Fecha del informe: 20/11/2023

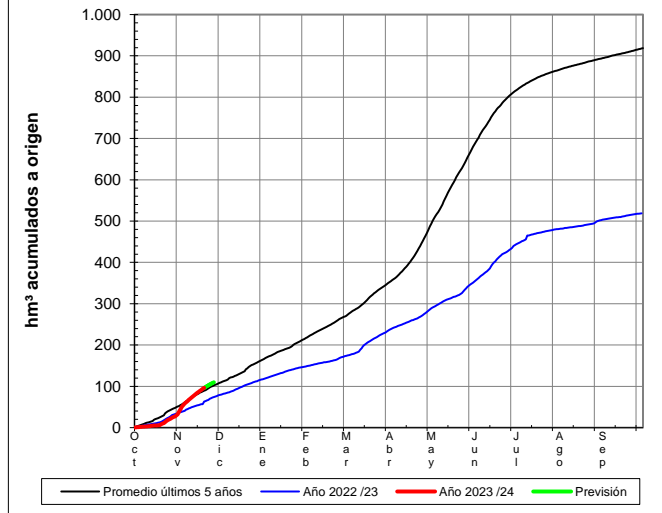
NOGUERA PALLARESA EN E. DE TALARN



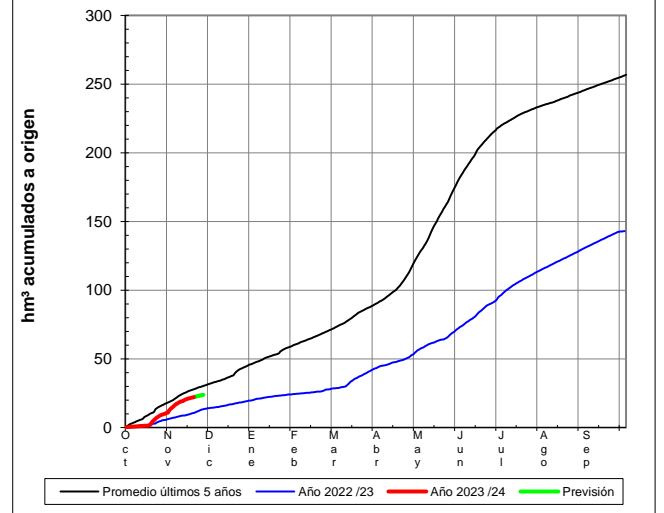
VALIRA EN SEO D'URGEL



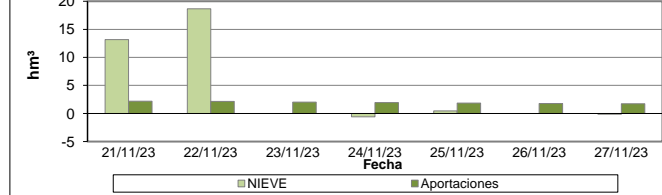
APORTACIONES CONTROLADAS



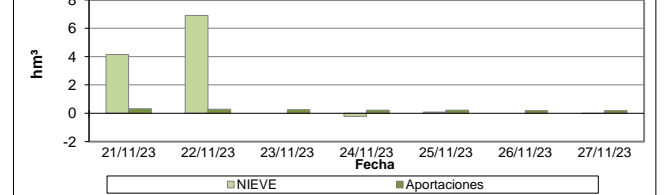
APORTACIONES CONTROLADAS



PREVISIONES PRÓXIMOS 7 DÍAS



PREVISIONES PRÓXIMOS 7 DÍAS



EVOLUCIÓN DE LA RESERVA DE NIEVE Y DE LAS APORTACIONES EN LAS SUBCUENCAS NIVALES DE LAS VERTIENTES CANTÁBRICA Y PIRENAICA DE LA DEMARCACIÓN HIDROGRÁFICA DEL EBRO

Fecha del informe: 20/11/2023

SEGRE EN SEO D'URGEL

