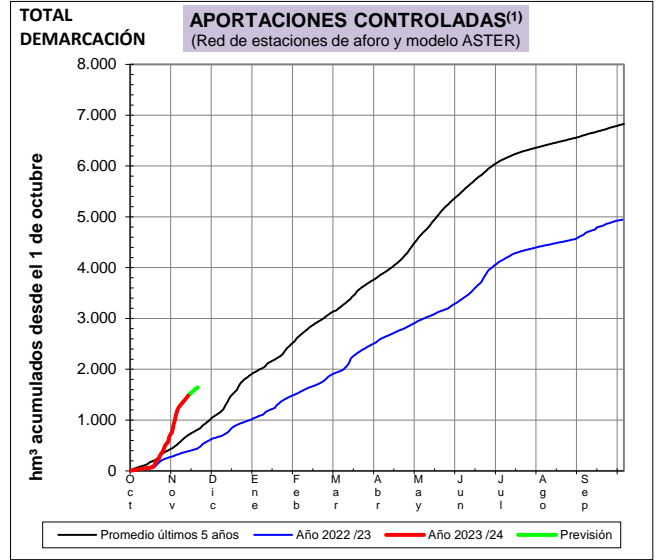
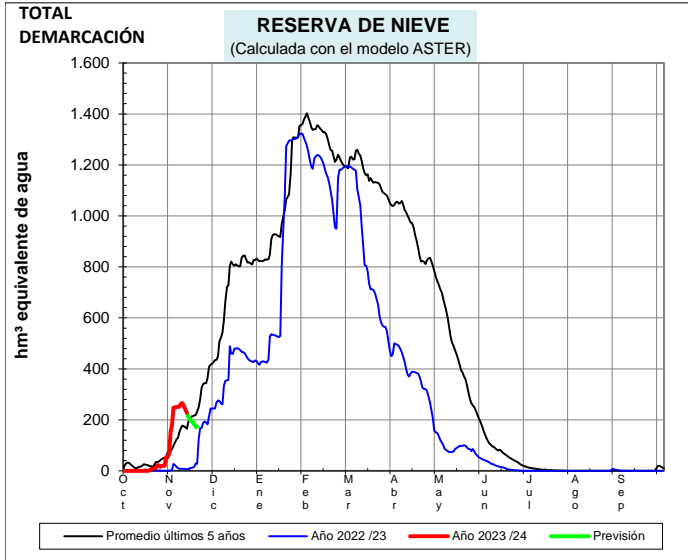


EVOLUCIÓN DE LA RESERVA DE NIEVE Y DE LAS APORTACIONES EN LAS SUBCUENCAS NIVALES DE LAS VERTIENTES CANTÁBRICA Y PIRENAICA DE LA DEMARCACIÓN HIDROGRÁFICA DEL EBRO

Fecha del informe: 13/11/2023

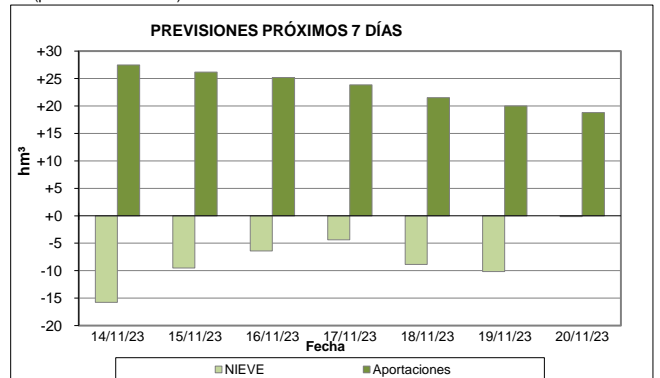
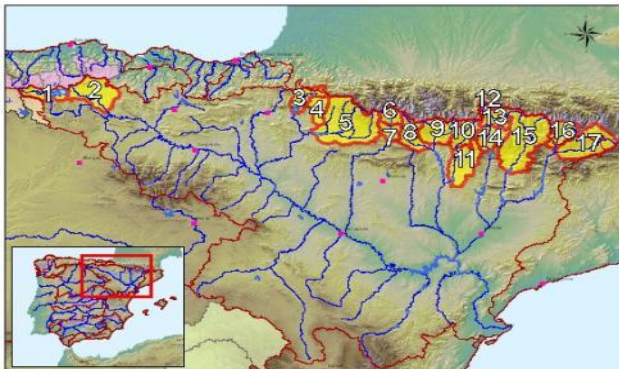


CUENCAS NIVALES			ESTADO A FECHA: 13/11/2023				(2) VARIACIONES PREVISAS A 7 DÍAS	
Nº	Pto. de control	RESERVA DE NIEVE		APORTACIONES (1)		NIEVE	APORTACIÓN	
		(hm³)	Comparativa (3)	(hm³)	Comparativa (3)	(hm³)	(hm³)	
1	Cantábrica Embalse del Ebro	0,0	Normal	16,2	Normal	+0,0	+1,0	
2	Nela en Trespaderne	0,0	Normal	13,0	Baja	+0,0	+5,1	
3	PIRENEO Iratí en Itoiz	0,0	Normal	60,7	Muy alta	+0,0	+9,8	
4		Salazar en Aspuz	0,0	Normal	43,4	Máxima 5 años	+0,0	+4,3
5		Aragón en E. de Yesa	16,1	Muy alta	309,0	Máxima 5 años	-10,0	+34,4
6		Gállego en E. de Búbal	26,5	Muy alta	106,6	Máxima 5 años	-3,7	+21,8
7		Gállego en Sabinánigo	8,4	Muy alta	142,6	Máxima 5 años	-1,6	+9,3
8		Ara en Boltaña	29,4	Muy alta	129,6	Máxima 5 años	-4,4	+9,3
9		Cinca en Escalona	55,8	Muy alta	238,3	Máxima 5 años	-8,5	+14,2
10		Ésera en Campo	28,8	Alta	74,0	Máxima 5 años	-6,9	+7,4
11		Ésera en Emb. Barasona	4,2	Alta	136,7	Máxima 5 años	-1,1	+11,2
12		Garona en Bossòst	5,0	Baja	17,1	Baja	-1,1	+3,2
13		Garona en Torán	0,2	Muy baja	5,4	Baja	+0,1	+0,6
14		N. Ribagorzana Pont de Suert	18,0	Alta	74,1	Máxima 5 años	-1,7	+5,9
15		Pallaresa en E. de Talárn	20,9	Alta	78,5	Normal	-8,1	+17,8
16		Valira en Seo D'Urgel	7,4	Normal	19,9	Normal	-4,8	+5,0
17		Segre en Seo D'Urgel	7,3	Normal	15,4	Muy baja	-3,7	+2,8
TOTALES		Total cuenca del Ebro (Pirineo + C. Cantábrica):	222,7	Alta	1.458,1	Alta	-54,3	+159,2
		Total cuenca del Garona (hasta frontera Francia):	5,2	Baja	22,5	Baja	-1,0	+3,8
	Total Demarcación (Cuenca del Ebro + Garona):	227,9	Alta	1.480,6	Alta	-55,3	+163,0	
Agrupado por ríos	Cabecera del Ebro y Nela (1+2):	0,0	Normal	29,2	Normal	+0,0	+6,1	
	Aragón, Iratí y Salazar (3+4+5):	16,1	Alta	413,1	Muy alta	-9,9	+48,5	
	Gállego (6+7)	34,9	Muy alta	249,2	Máxima 5 años	-5,3	+31,1	
	Ara, Cinca y Ésera (8+9+10+11):	118,1	Muy alta	578,7	Máxima 5 años	-20,8	+42,1	
	Garona hasta frontera con Francia (12+13):	5,2	Baja	22,5	Baja	-1,0	+3,8	
	N. Ribagorzana hasta Pont de Suert (14):	18,0	Alta	74,1	Máxima 5 años	-1,7	+5,9	
	N. Pallaresa hasta E. de Talárn (15):	20,9	Alta	78,5	Normal	-8,1	+17,8	
Segre aguas abajo de Seo D'Urgel (16+17):	14,7	Normal	35,3	Baja	-8,5	+7,8		

(1) Las Aportaciones son el volumen total de agua que ha llegado a los embalses o puntos de cierre de las cuencas nivales desde el inicio del año hidrológico (1 de octubre)

(2) Obtenida a partir de las previsiones HRES.IFS (ECMWF)

(3) Valoración del dato actual respecto de las mismas fechas de los 5 años anteriores (percentil estadístico)

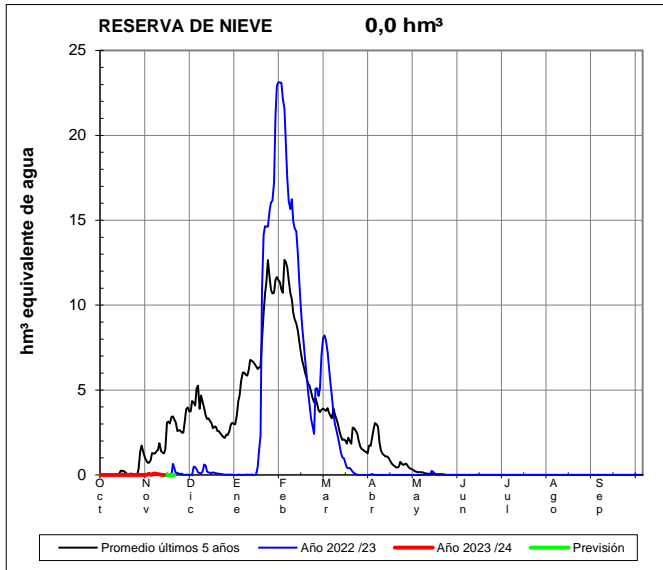




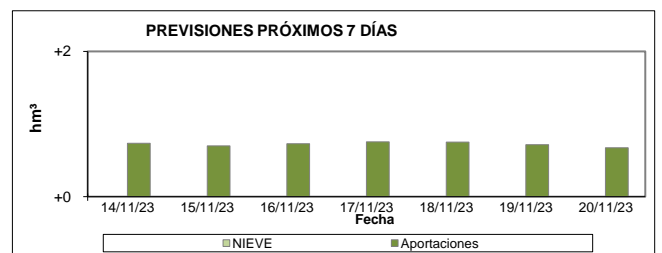
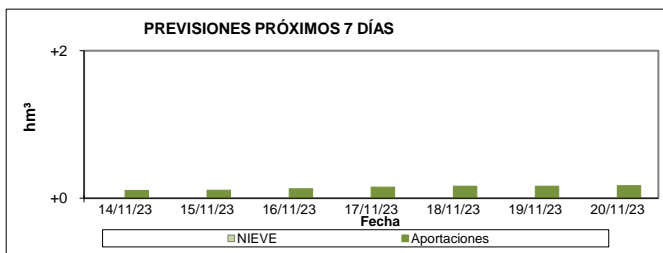
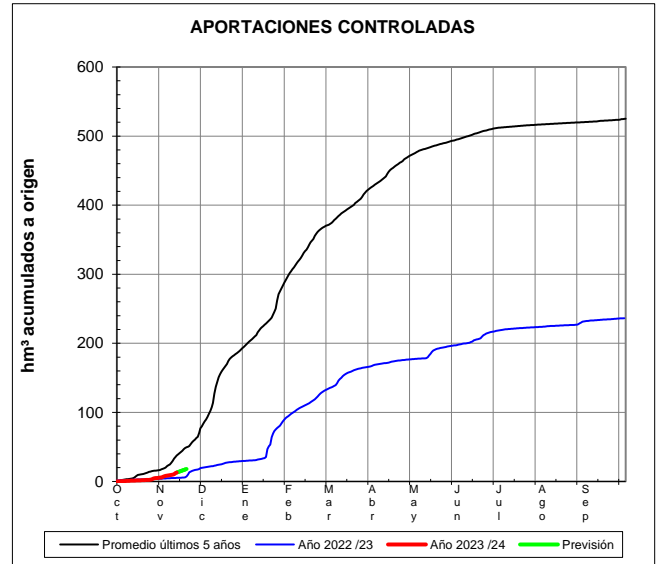
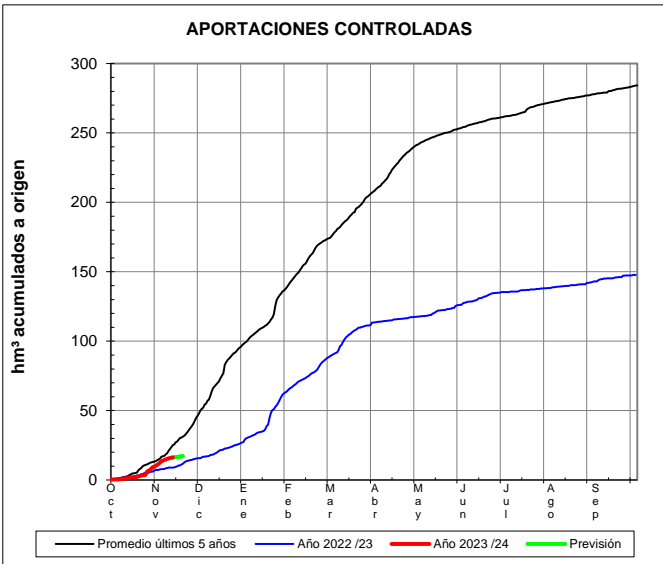
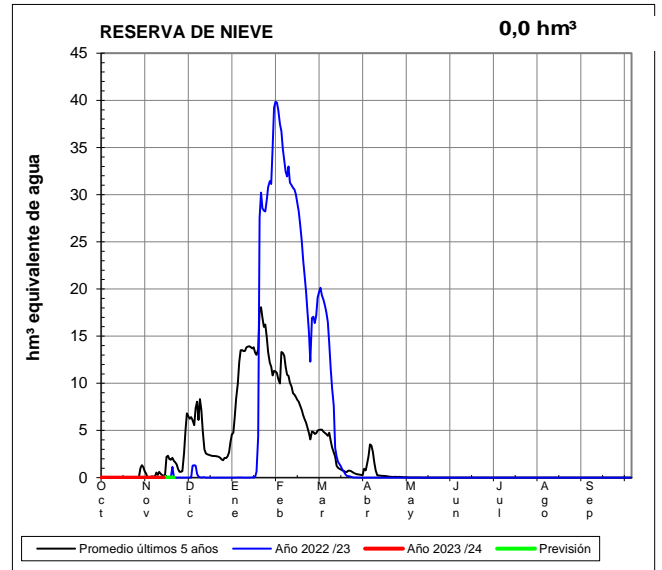
EVOLUCIÓN DE LA RESERVA DE NIEVE Y DE LAS APORTACIONES EN LAS SUBCUENCAS NIVALES DE LAS VERTIENTES CANTÁBRICA Y PIRENAICA DE LA DEMARCACIÓN HIDROGRÁFICA DEL EBRO

Fecha del informe: 13/11/2023

EBRO EN E. DEL EBRO



NELA EN TRASPADERNE

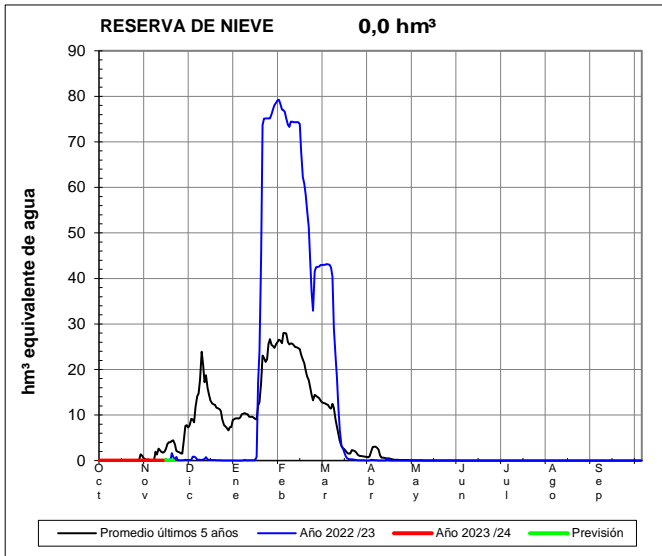




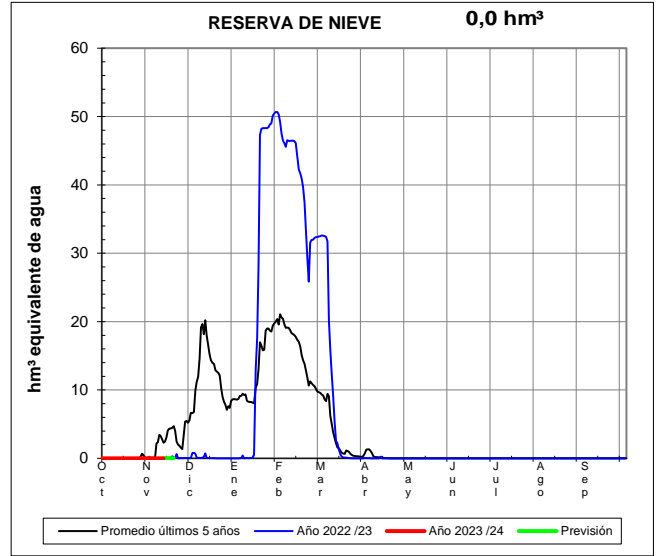
EVOLUCIÓN DE LA RESERVA DE NIEVE Y DE LAS APORTACIONES EN LAS SUBCUENCAS NIVALES DE LAS VERTIENTES CANTÁBRICA Y PIRENAICA DE LA DEMARCACIÓN HIDROGRÁFICA DEL EBRO

Fecha del informe: 13/11/2023

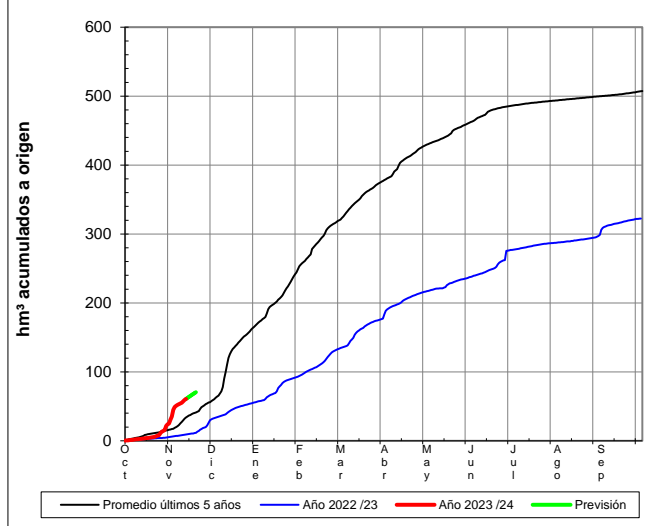
IRATI EN ITOIZ



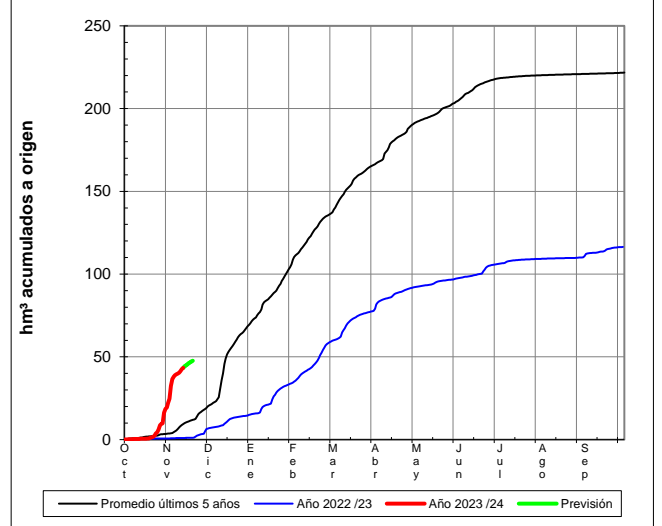
SALAZAR EN ASPURZ



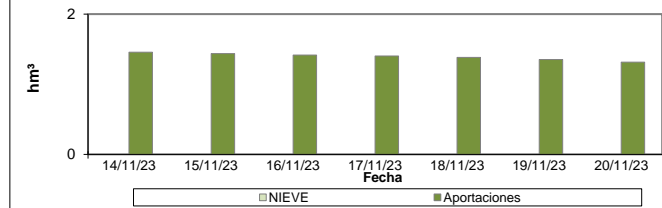
APORTACIONES CONTROLADAS



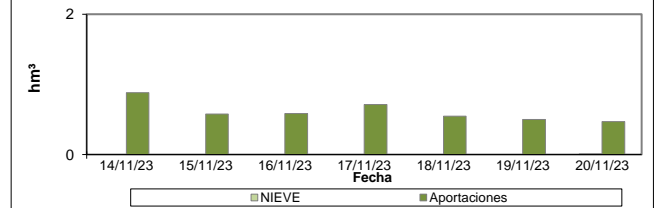
APORTACIONES CONTROLADAS



PREVISIONES PRÓXIMOS 7 DÍAS



PREVISIONES PRÓXIMOS 7 DÍAS

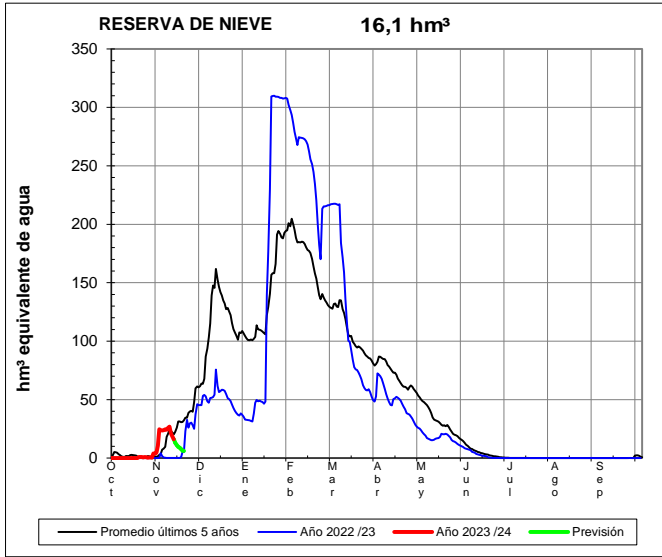




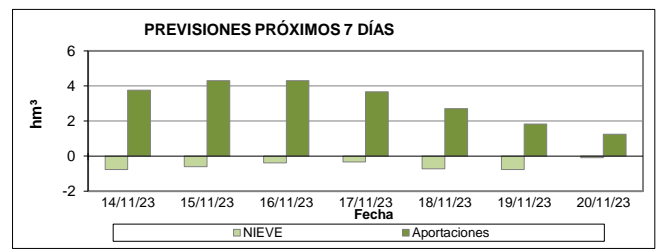
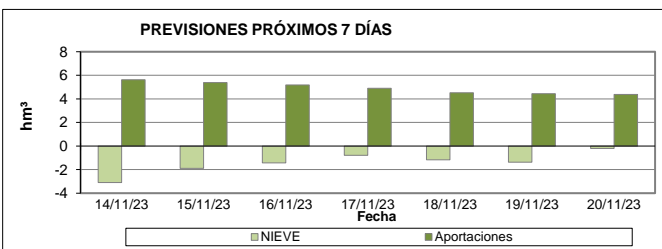
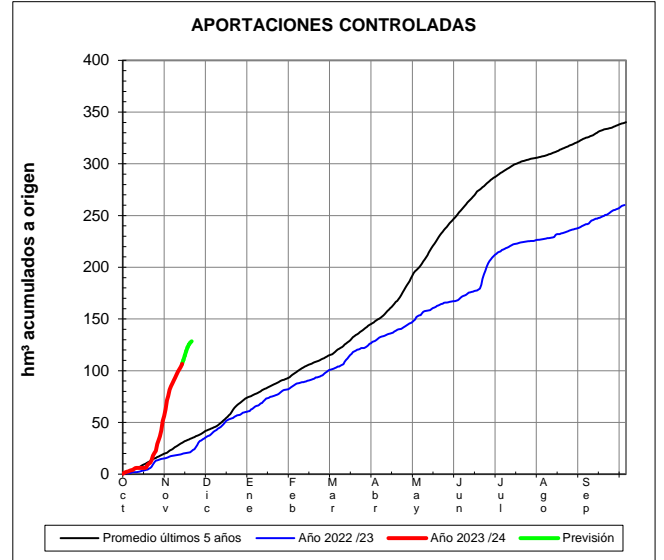
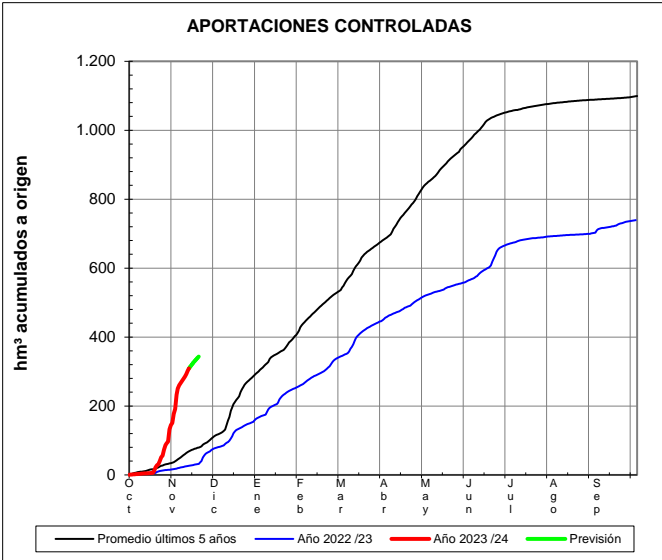
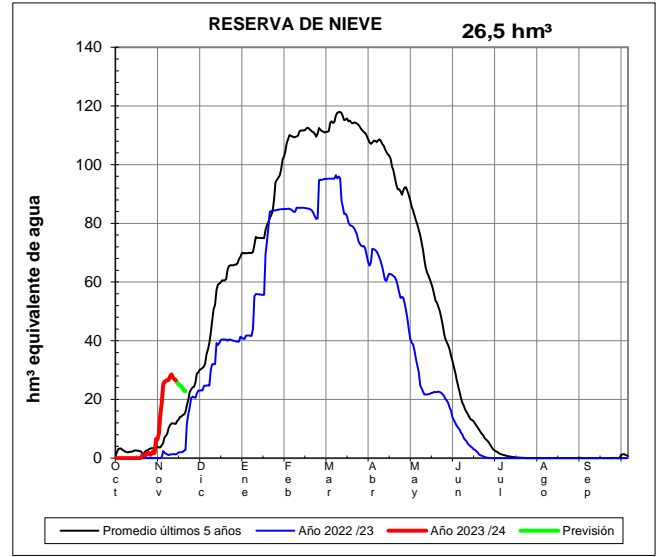
EVOLUCIÓN DE LA RESERVA DE NIEVE Y DE LAS APORTACIONES EN LAS SUBCUENCAS NIVALES DE LAS VERTIENTES CANTÁBRICA Y PIRENAICA DE LA DEMARCACIÓN HIDROGRÁFICA DEL EBRO

Fecha del informe: 13/11/2023

ARAGÓN EN E. DE YESA



GÁLLEGO EN E. DE BÚBAL

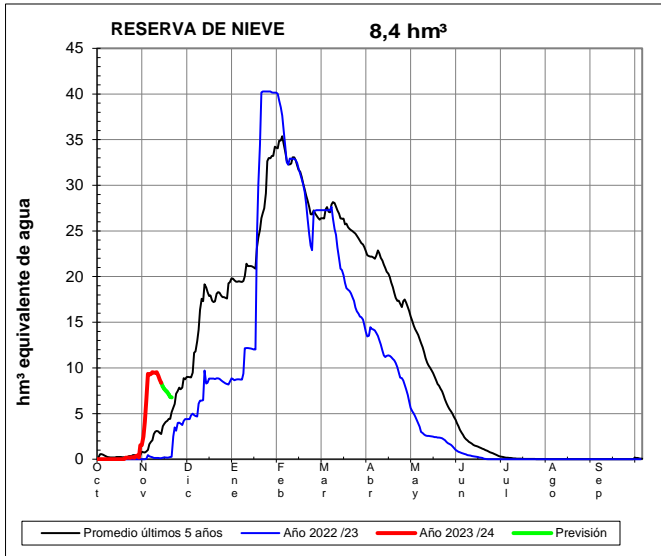




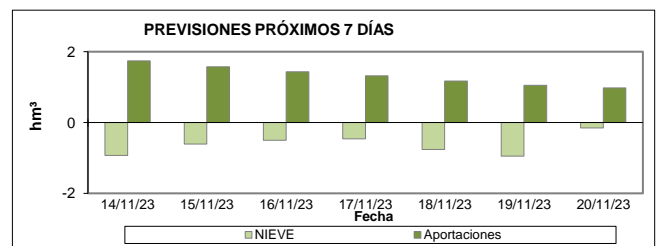
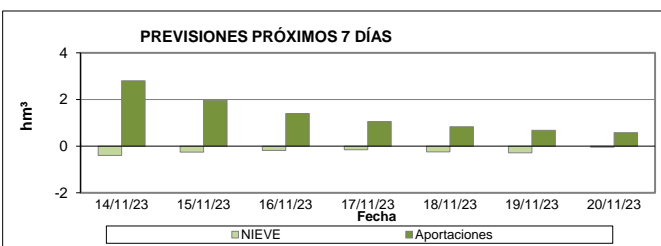
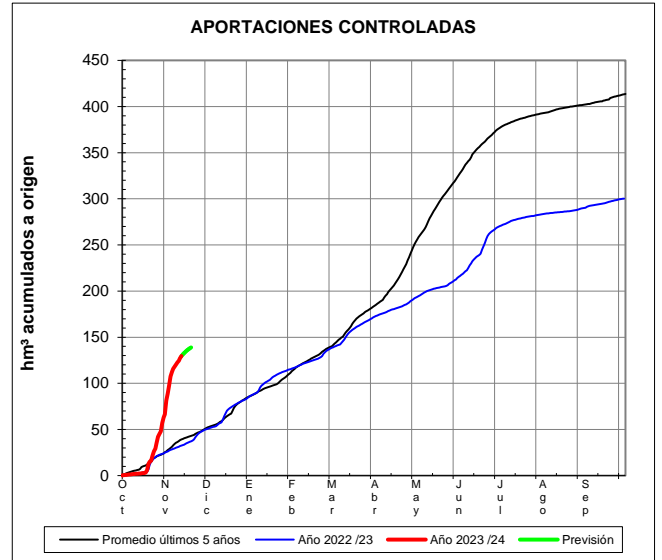
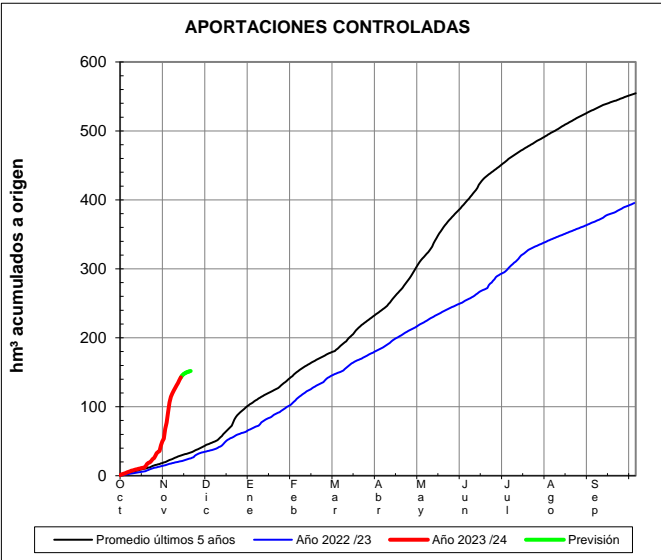
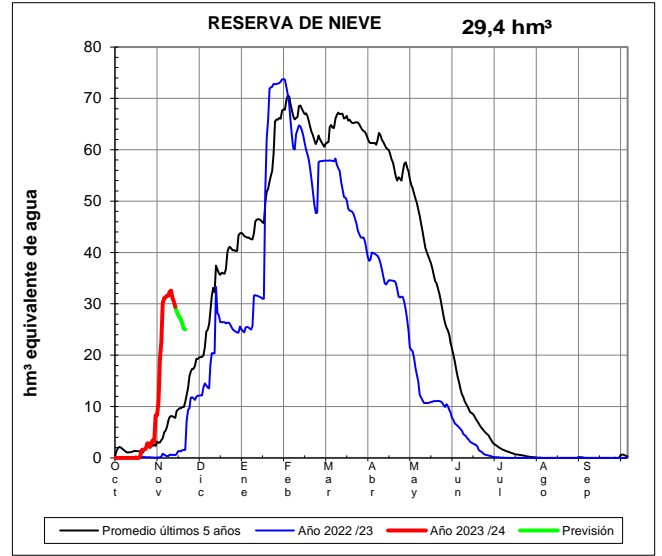
EVOLUCIÓN DE LA RESERVA DE NIEVE Y DE LAS APORTACIONES EN LAS SUBCUENCAS NIVALES DE LAS VERTIENTES CANTÁBRICA Y PIRENAICA DE LA DEMARCACIÓN HIDROGRÁFICA DEL EBRO

Fecha del informe: 13/11/2023

GÁLLEGO EN SABIÑÁNIGO



ARA EN BOLTAÑA

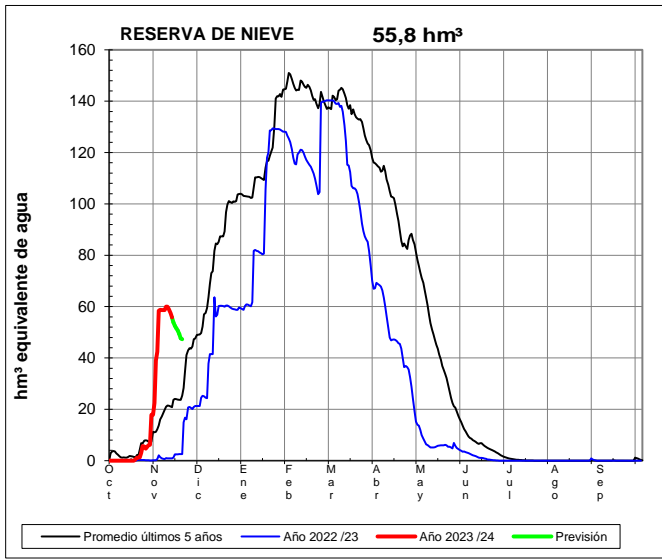




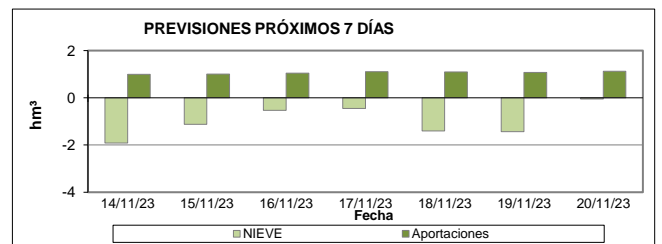
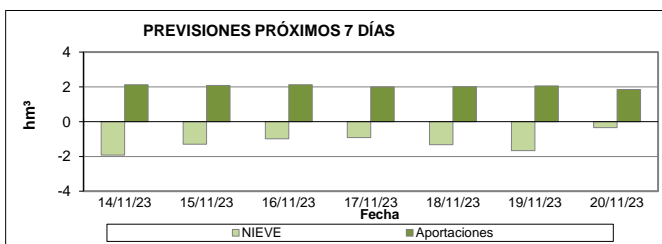
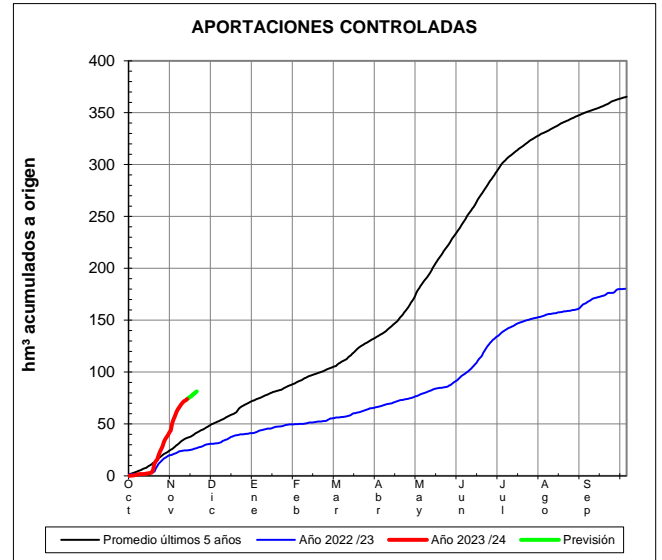
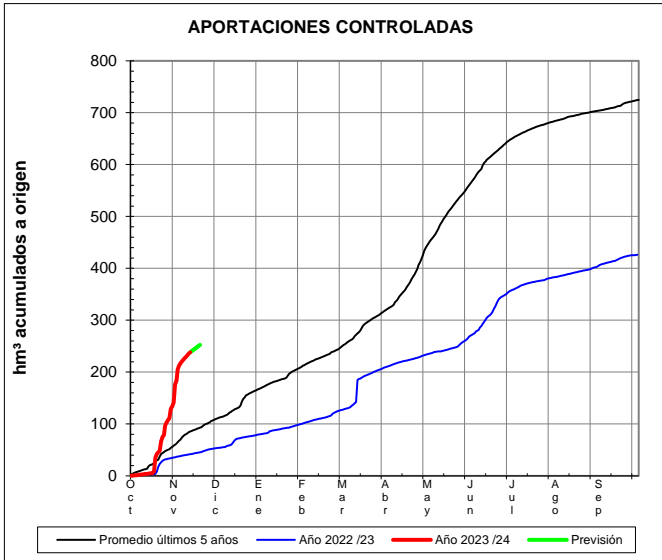
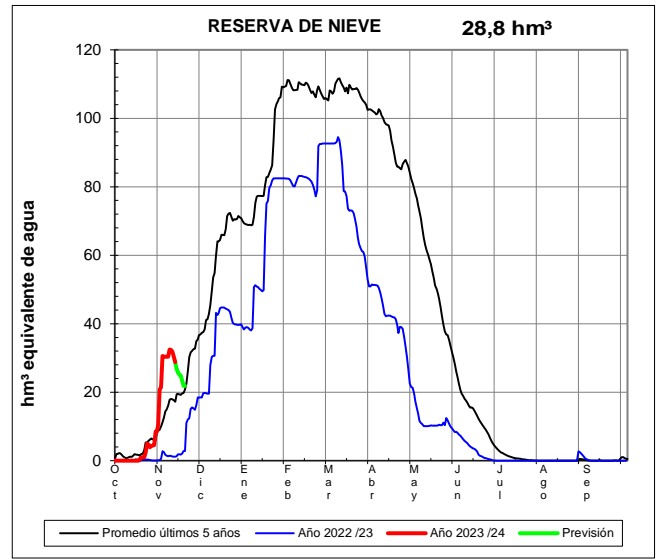
EVOLUCIÓN DE LA RESERVA DE NIEVE Y DE LAS APORTACIONES EN LAS SUBCUENCAS NIVALES DE LAS VERTIENTES CANTÁBRICA Y PIRENAICA DE LA DEMARCACIÓN HIDROGRÁFICA DEL EBRO

Fecha del informe: 13/11/2023

CINCA EN E. DE ESCALONA



ÉSERA EN CAMPO

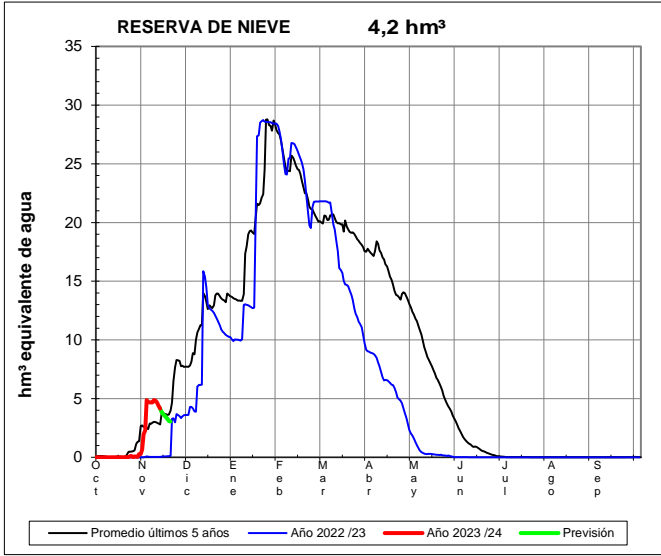




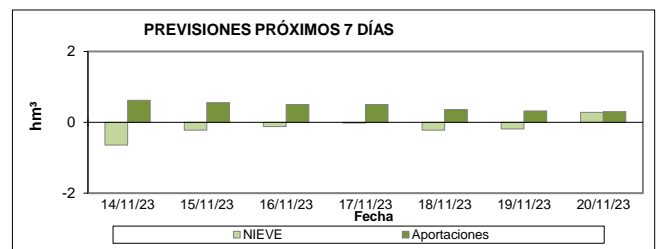
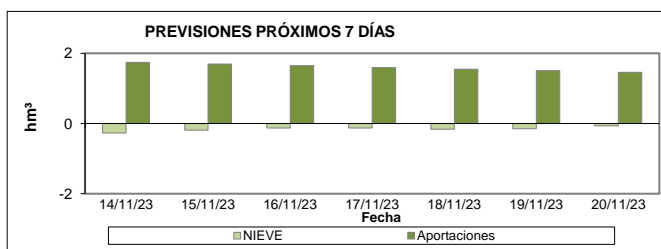
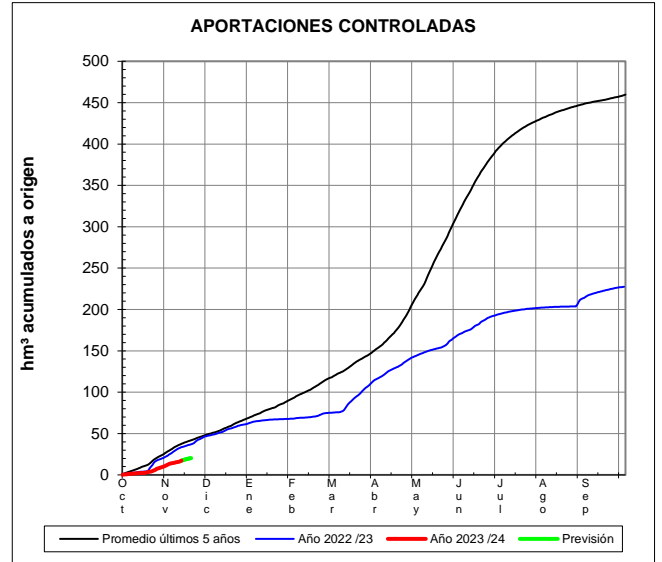
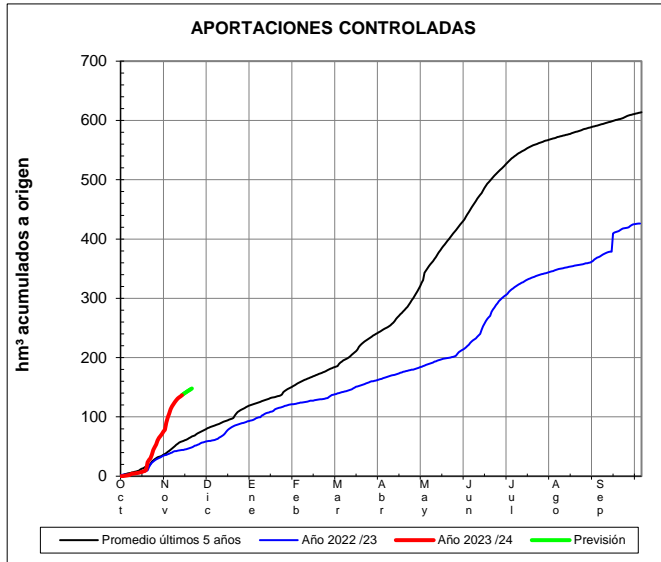
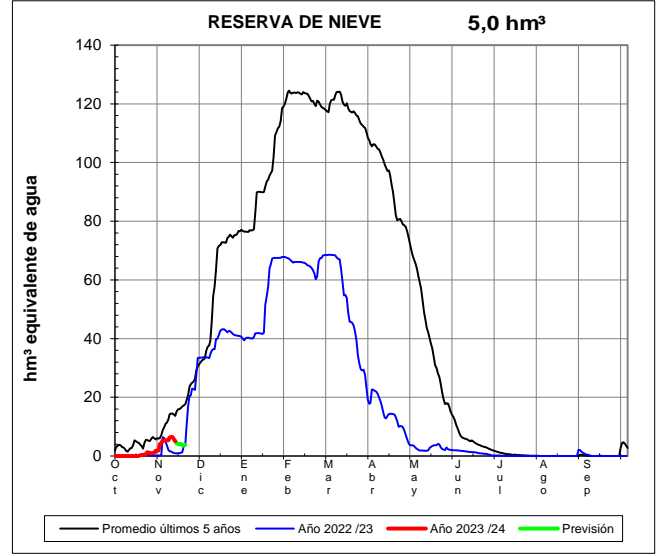
EVOLUCIÓN DE LA RESERVA DE NIEVE Y DE LAS APORTACIONES EN LAS SUBCUENCAS NIVALES DE LAS VERTIENTES CANTÁBRICA Y PIRENAICA DE LA DEMARCACIÓN HIDROGRÁFICA DEL EBRO

Fecha del informe: 13/11/2023

ÉSERA EN E. DE BARASONA



GARONA EN BOSSOST

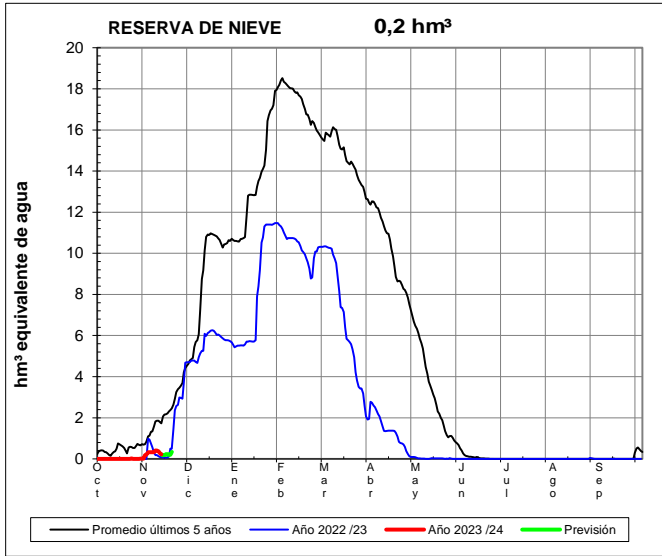




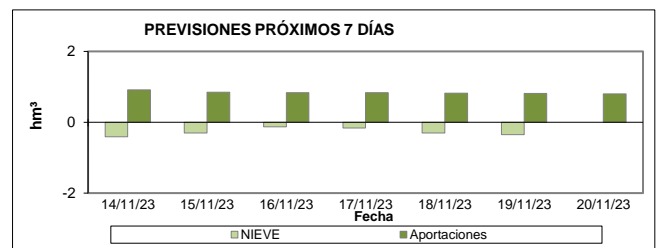
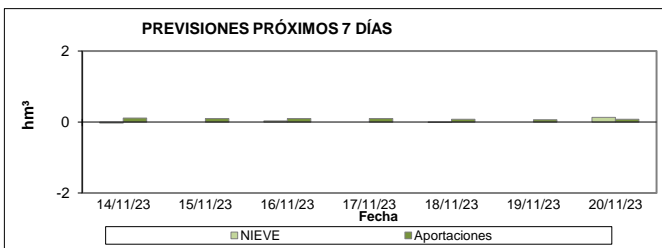
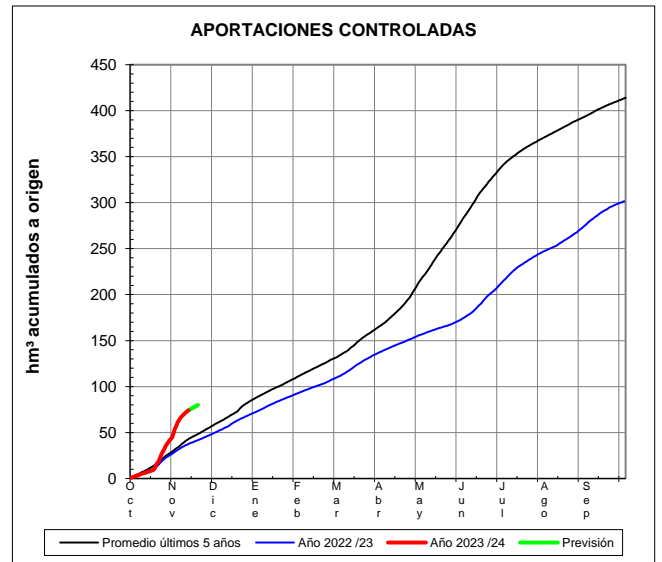
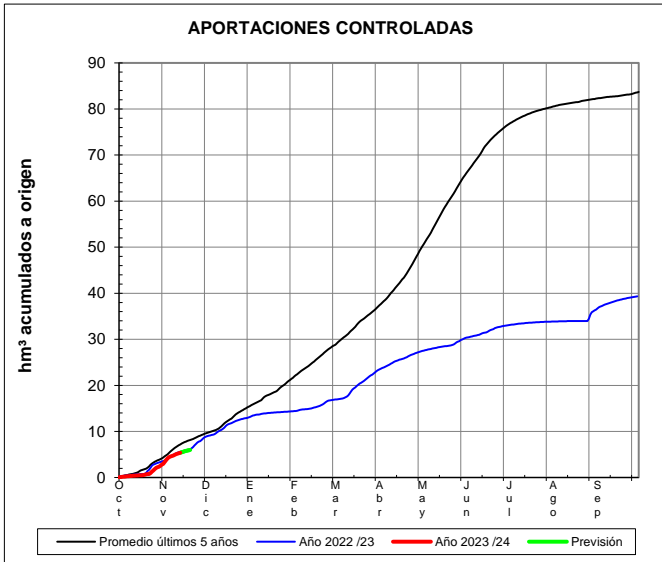
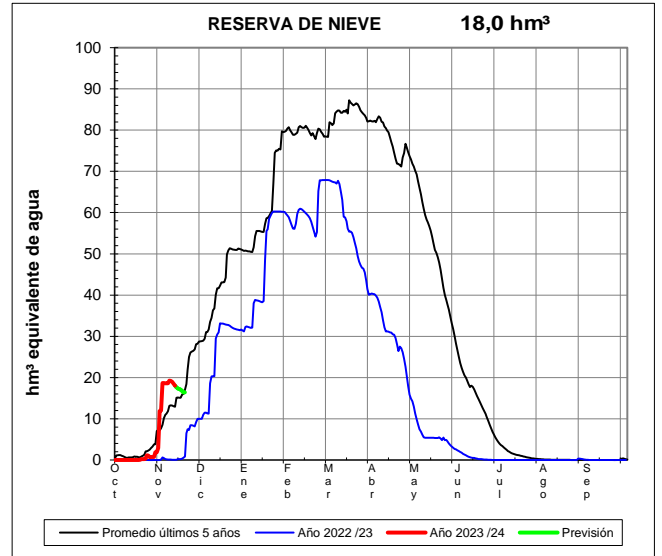
EVOLUCIÓN DE LA RESERVA DE NIEVE Y DE LAS APORTACIONES EN LAS SUBCUENCAS NIVALES DE LAS VERTIENTES CANTÁBRICA Y PIRENAICA DE LA DEMARCACIÓN HIDROGRÁFICA DEL EBRO

Fecha del informe: 13/11/2023

GARONA EN TORÁN



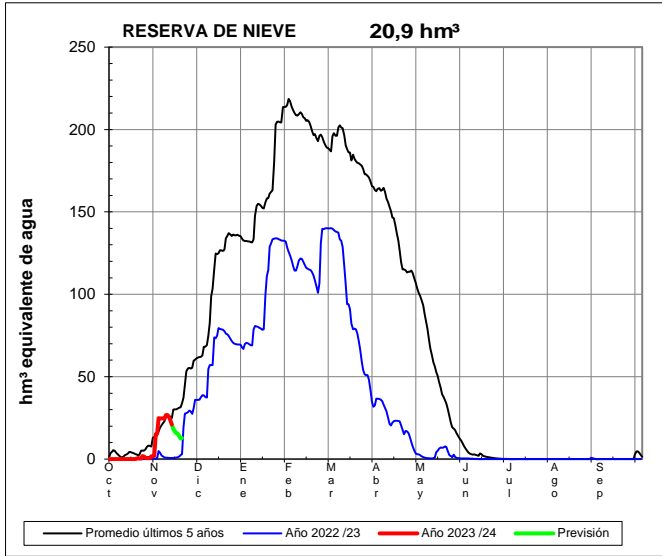
NOGUERA RIBAGORZANA EN PONT DE SUERT



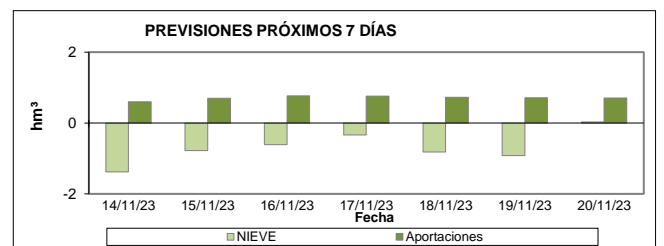
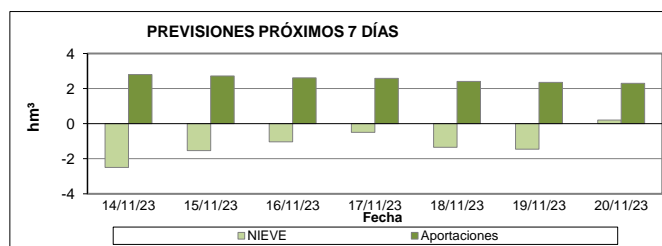
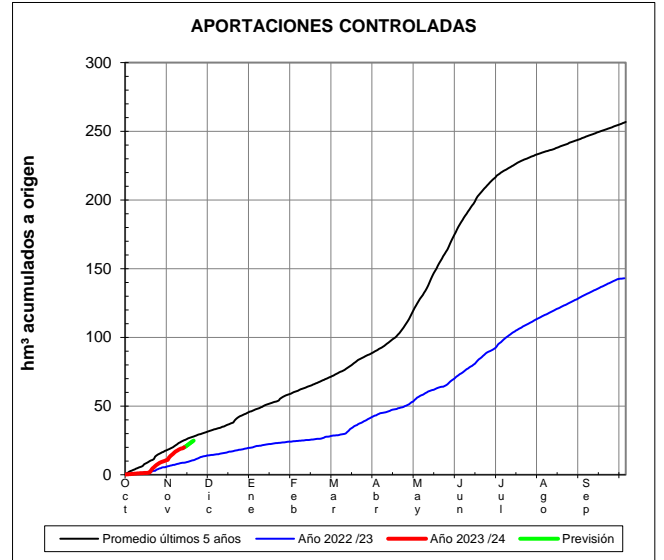
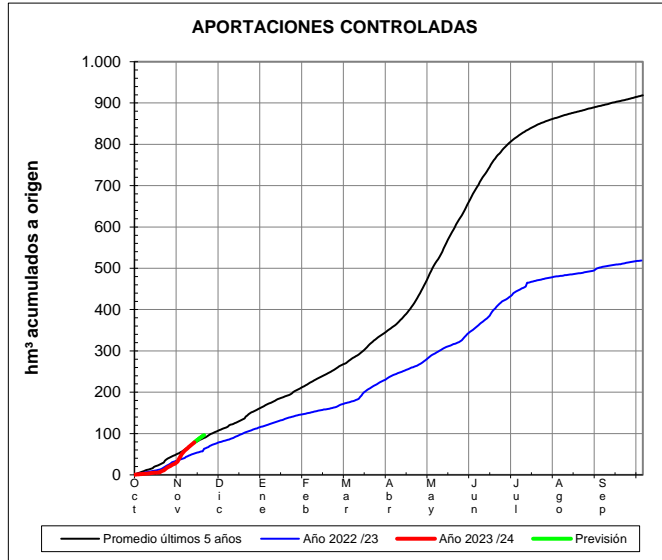
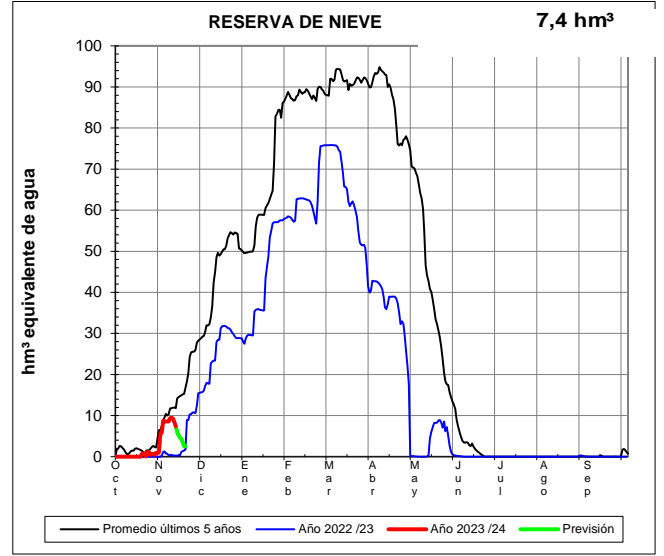
EVOLUCIÓN DE LA RESERVA DE NIEVE Y DE LAS APORTACIONES EN LAS SUBCUENCAS NIVALES DE LAS VERTIENTES CANTÁBRICA Y PIRENAICA DE LA DEMARCACIÓN HIDROGRÁFICA DEL EBRO

Fecha del informe: 13/11/2023

NOGUERA PALLARESA EN E. DE TALARN



VALIRA EN SEO D'URGEL



EVOLUCIÓN DE LA RESERVA DE NIEVE Y DE LAS APORTACIONES EN LAS SUBCUENCAS NIVALES DE LAS VERTIENTES CANTÁBRICA Y PIRENAICA DE LA DEMARCACIÓN HIDROGRÁFICA DEL EBRO

Fecha del informe: 13/11/2023

SEGRE EN SEO D'URGEL

