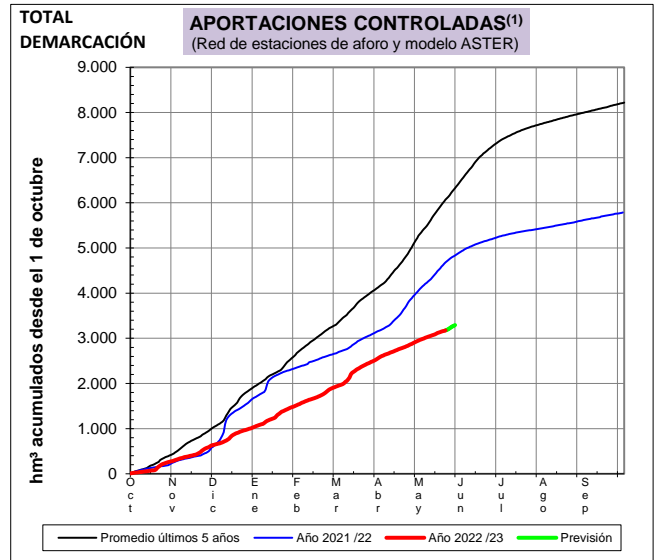
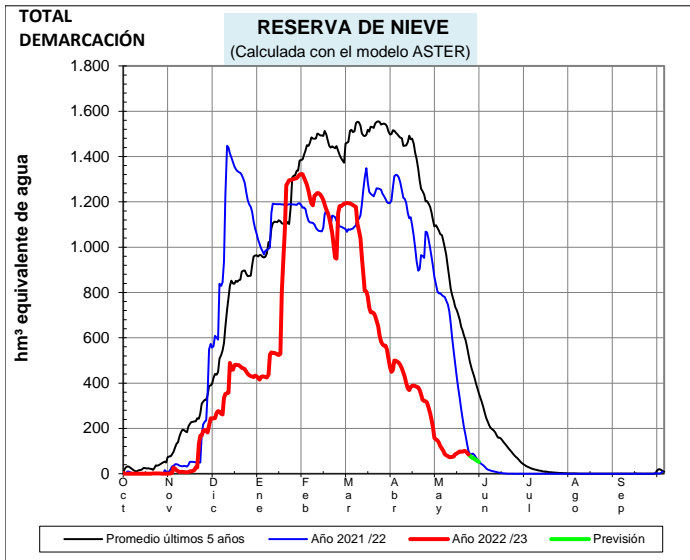


EVOLUCIÓN DE LA RESERVA DE NIEVE Y DE LAS APORTACIONES EN LAS SUBCUENCAS NIVALES DE LAS VERTIENTES CANTÁBRICA Y PIRENAICA DE LA DEMARCACIÓN HIDROGRÁFICA DEL EBRO

Fecha del informe: 22/05/2023

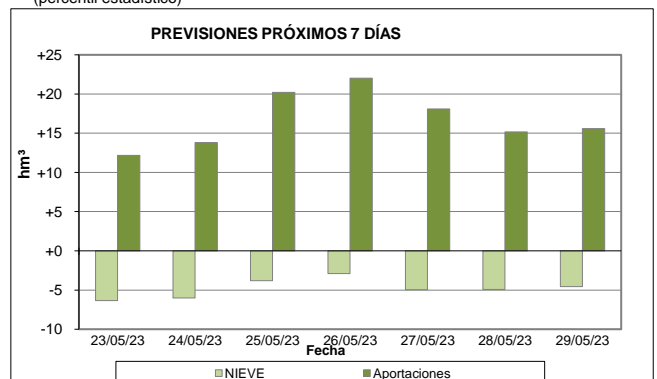
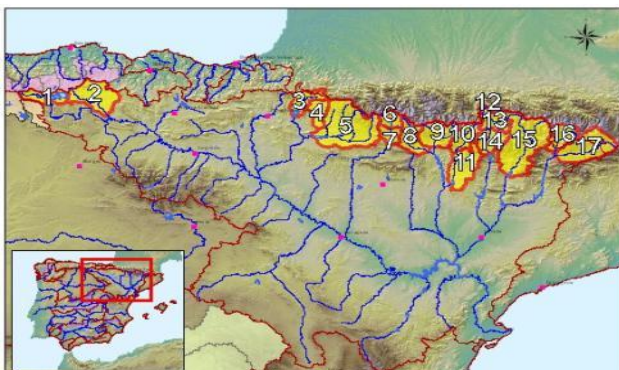


CUENCAS NIVALES		ESTADO A FECHA: 22/05/2023				⁽²⁾ VARIACIONES PREVISTAS A 7 DÍAS	
Nº	Pto. de control	RESERVA DE NIEVE		APORTACIONES ⁽¹⁾		NIEVE	APORTACIÓN
		(hm³)	Comparativa ⁽³⁾	(hm³)	Comparativa ⁽³⁾	(hm³)	(hm³)
1	Embalse del Ebro	0,0	Normal	123,1	Mínima 5 años	+0,0	+3,7
2	Nela en Trespaderne	0,0	Normal	193,5	Mínima 5 años	+0,0	+2,6
3	Iratí en Itoiz	0,0	Normal	231,2	Mínima 5 años	+0,0	+5,2
4	Salazar en Aspuz	0,0	Normal	96,1	Mínima 5 años	+0,0	+0,7
5	Aragón en E. de Yesa	17,7	Baja	549,6	Muy baja	-10,5	+11,3
6	Gállego en E. de Búbal	21,7	Muy baja	165,7	Muy baja	-9,9	+13,0
7	Gállego en Sabiñánigo	2,1	Muy baja	242,6	Baja	+0,1	+7,3
8	Ara en Boltaña	10,8	Muy baja	204,8	Muy baja	-3,5	+11,9
9	Cinca en Escalona	5,4	Muy baja	247,3	Mínima 5 años	-2,0	+9,1
10	Ésera en Campo	10,4	Mínima 5 años	85,7	Mínima 5 años	-0,7	+2,7
11	Ésera en Emb. Barasona	0,2	Muy baja	201,3	Mínima 5 años	-0,1	+7,8
12	Garona en Bossòst	2,3	Mínima 5 años	155,2	Mínima 5 años	+0,1	+6,5
13	Garona en Torán	0,0	Mínima 5 años	28,7	Mínima 5 años	+0,2	+0,9
14	N. Ribagorzana Pont de Suert	4,8	Mínima 5 años	166,0	Mínima 5 años	-0,1	+6,8
15	Pallaresa en E. de Talárn	2,3	Muy baja	321,2	Mínima 5 años	-1,0	+12,7
16	Valira en Seo D'Urgel	7,1	Muy baja	64,6	Mínima 5 años	-6,4	+5,6
17	Segre en Seo D'Urgel	0,6	Mínima 5 años	99,4	Mínima 5 años	+0,3	+9,2
TOTALES	Total cuenca del Ebro (Pirineo + C. Cantábrica):	83,0	Muy baja	2.991,8	Muy baja	-33,8	+109,6
	Total cuenca del Garona (hasta frontera Francia):	2,3	Mínima 5 años	183,9	Mínima 5 años	+0,3	+7,4
	Total Demarcación (Cuenca del Ebro + Garona):	85,3	Muy baja	3.175,7	Muy baja	-33,4	+117,0
Agrupado por ríos	Cabecera del Ebro y Nela (1+2):	0,0	Normal	316,6	Mínima 5 años	+0,0	+6,3
	Aragón, Iratí y Salazar (3+4+5):	17,7	Normal	876,8	Muy baja	-10,5	+17,2
	Gállego (6+7)	23,8	Muy baja	408,2	Muy baja	-9,9	+20,2
	Ara, Cinca y Ésera (8+9+10+11):	26,7	Muy baja	739,1	Muy baja	-6,3	+31,6
	Garona hasta frontera con Francia (12+13):	2,3	Mínima 5 años	183,9	Mínima 5 años	+0,3	+7,4
	N. Ribagorzana hasta Pont de Suert (14):	4,8	Mínima 5 años	166,0	Mínima 5 años	-0,1	+6,8
	N. Pallaresa hasta E. de Talárn (15):	2,3	Muy baja	321,2	Mínima 5 años	-1,0	+12,7
Segre aguas abajo de Seo D'Urgel (16+17):	7,7	Muy baja	164,0	Mínima 5 años	-6,1	+14,8	

(1) Las Aportaciones son el volumen total de agua que ha llegado a los embalses o puntos de cierre de las cuencas nivales desde el inicio del año hidrológico (1 de octubre)

(2) Obtenida a partir de las previsiones HRES.IFS (ECMWF)

(3) Valoración del dato actual respecto de las mismas fechas de los 5 años anteriores (percentil estadístico)

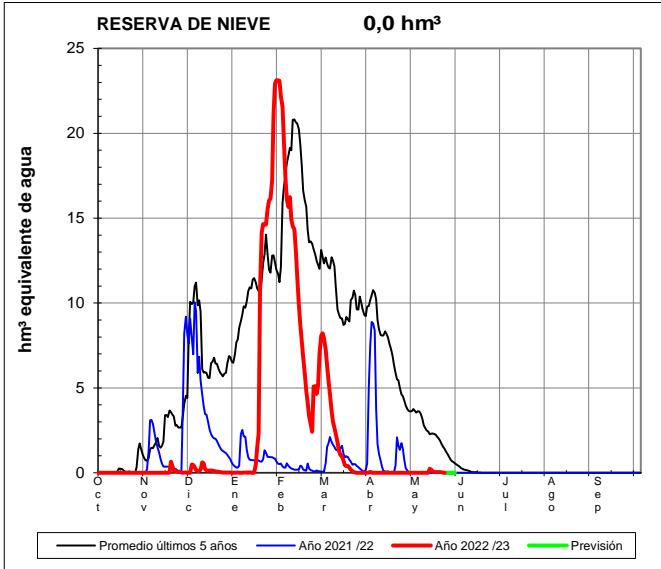




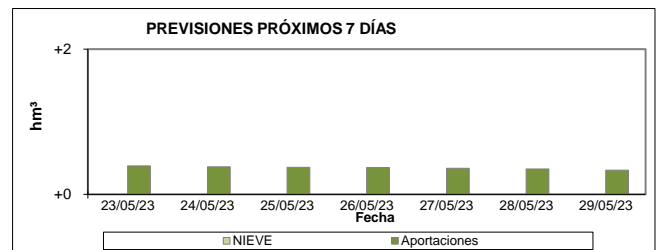
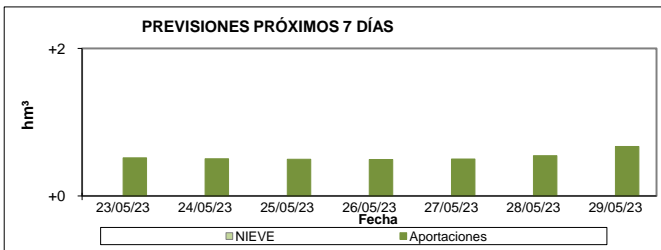
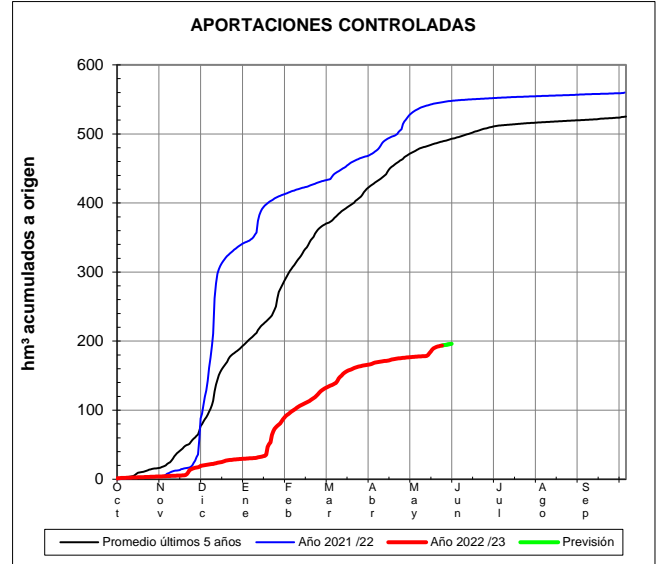
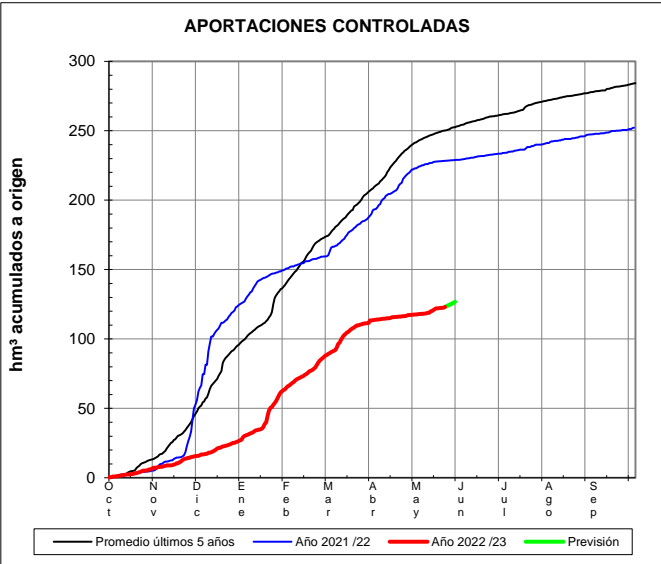
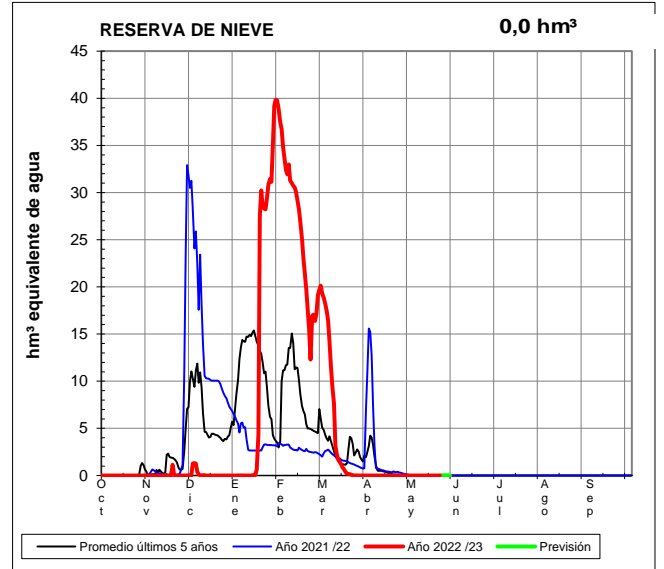
EVOLUCIÓN DE LA RESERVA DE NIEVE Y DE LAS APORTACIONES EN LAS SUBCUENCAS NIVALES DE LAS VERTIENTES CANTÁBRICA Y PIRENAICA DE LA DEMARCACIÓN HIDROGRÁFICA DEL EBRO

Fecha del informe: 22/05/2023

EBRO EN E. DEL EBRO



NELA EN TRASPADERNE

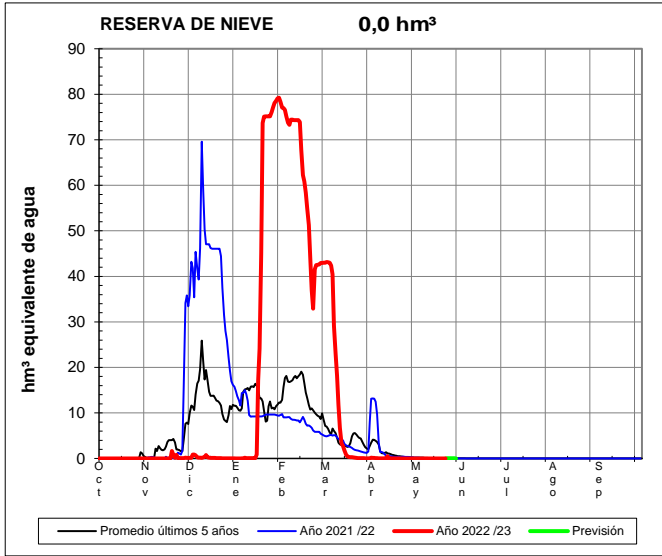




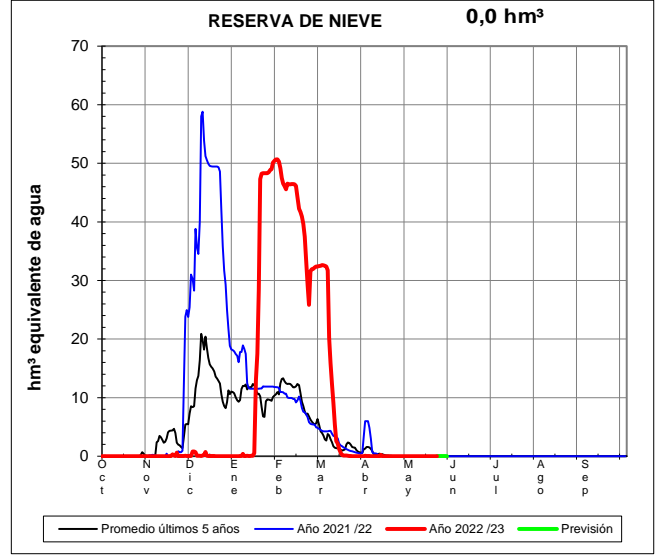
EVOLUCIÓN DE LA RESERVA DE NIEVE Y DE LAS APORTACIONES EN LAS SUBCUENCAS NIVALES DE LAS VERTIENTES CANTÁBRICA Y PIRENAICA DE LA DEMARCACIÓN HIDROGRÁFICA DEL EBRO

Fecha del informe: 22/05/2023

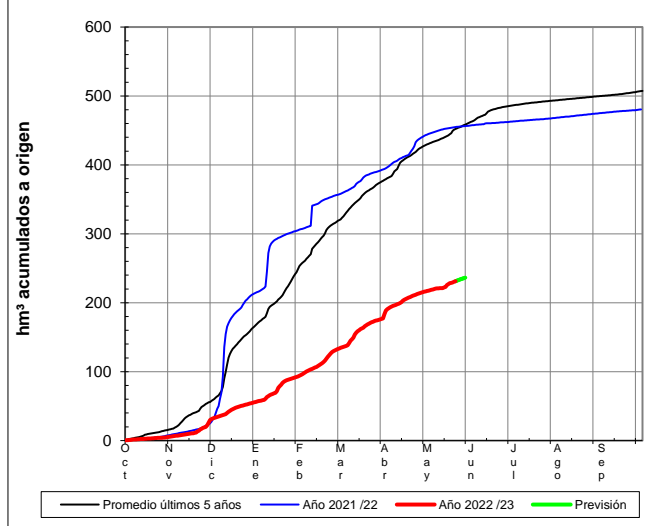
IRATI EN ITOIZ



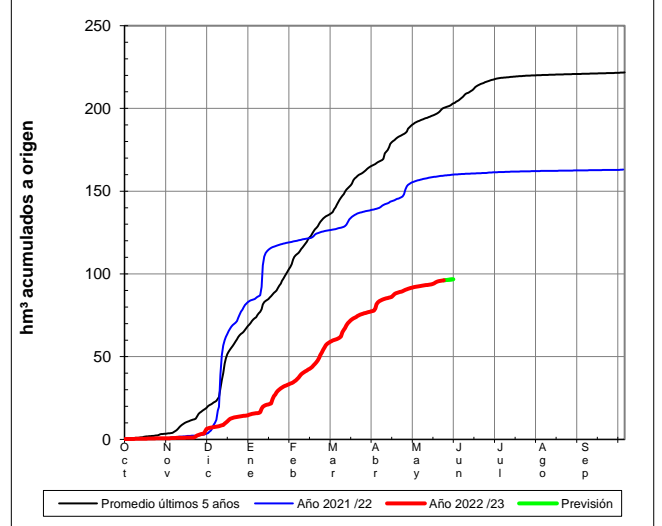
SALAZAR EN ASPURZ



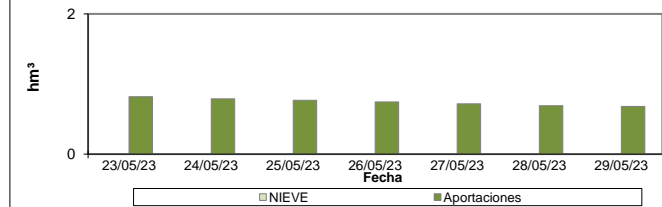
APORTACIONES CONTROLADAS



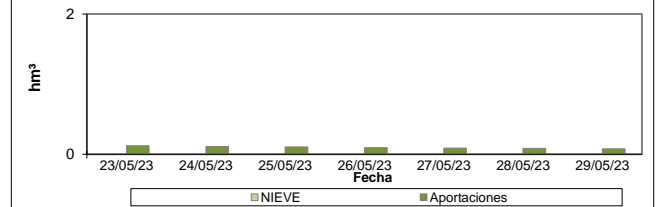
APORTACIONES CONTROLADAS



PREVISIONES PRÓXIMOS 7 DÍAS



PREVISIONES PRÓXIMOS 7 DÍAS

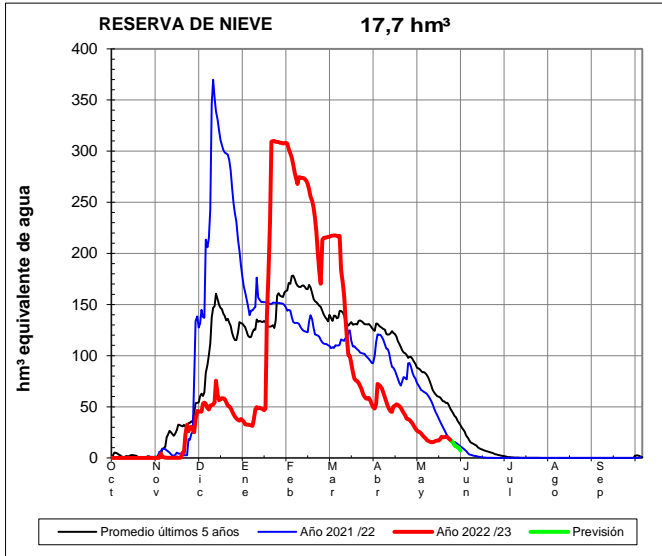




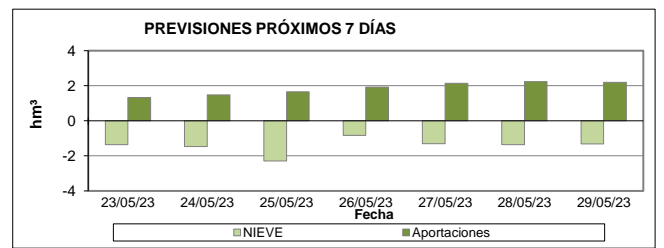
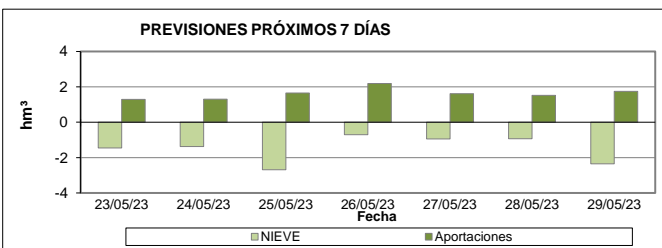
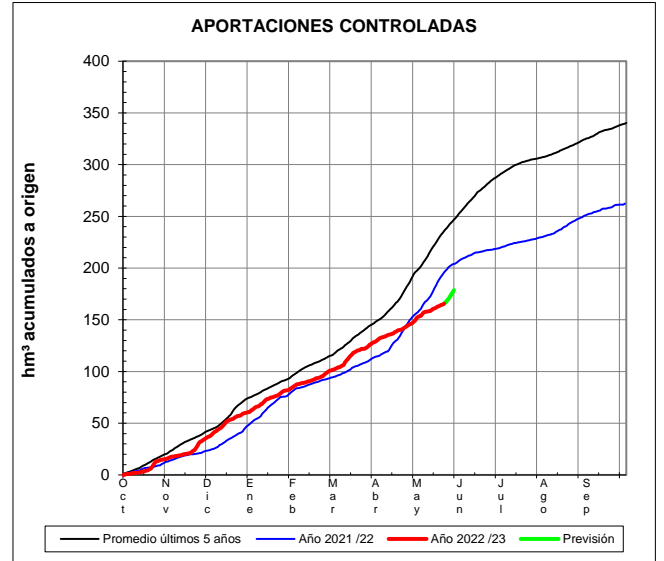
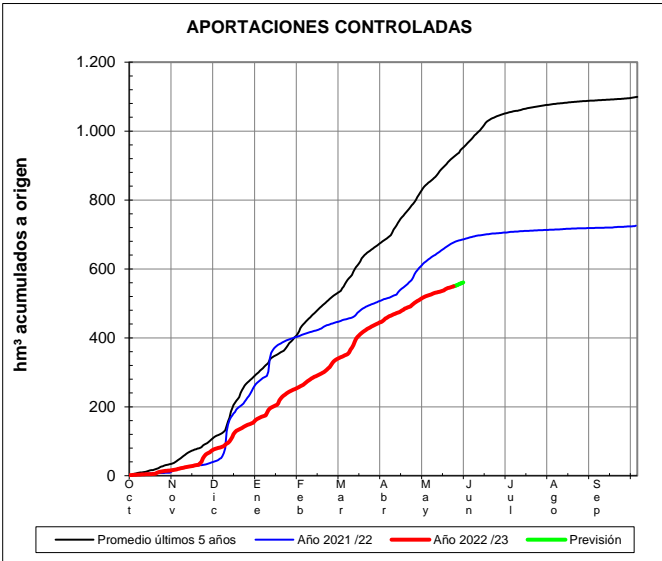
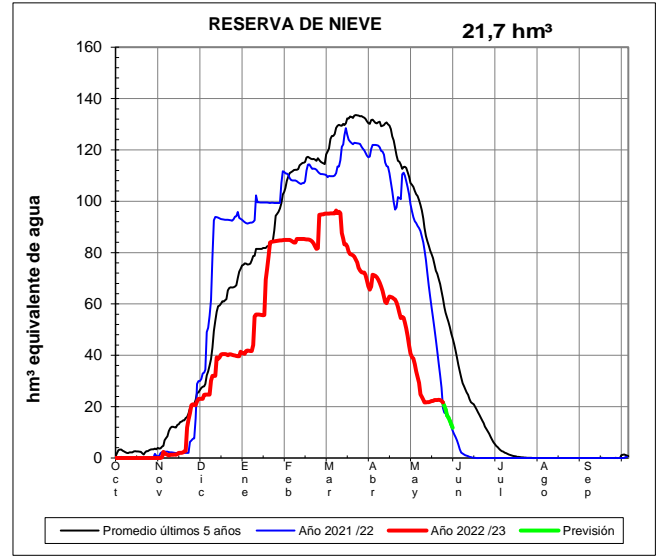
EVOLUCIÓN DE LA RESERVA DE NIEVE Y DE LAS APORTACIONES EN LAS SUBCUENCAS NIVALES DE LAS VERTIENTES CANTÁBRICA Y PIRENAICA DE LA DEMARCACIÓN HIDROGRÁFICA DEL EBRO

Fecha del informe: 22/05/2023

ARAGÓN EN E. DE YESA



GÁLLEGO EN E. DE BÚBAL

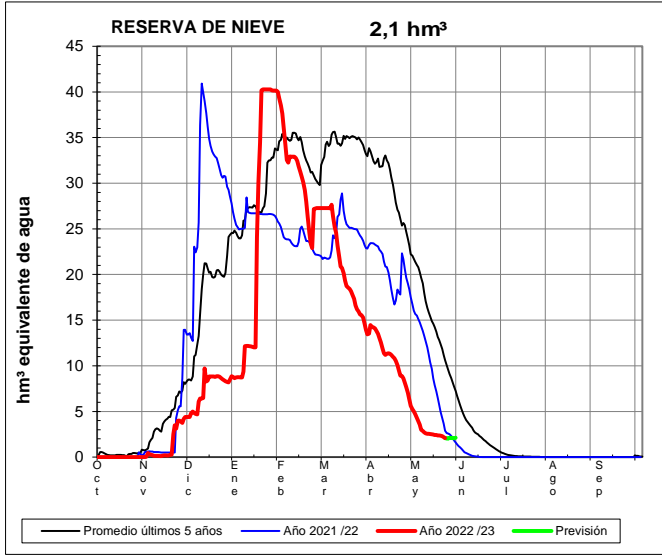




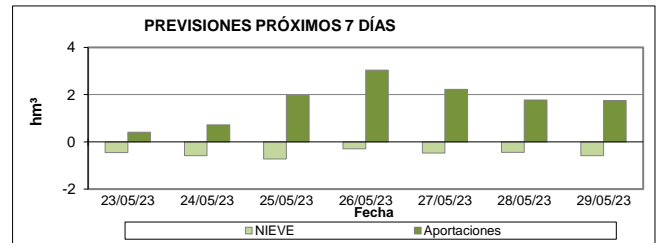
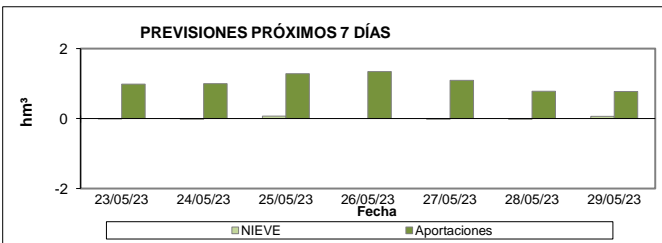
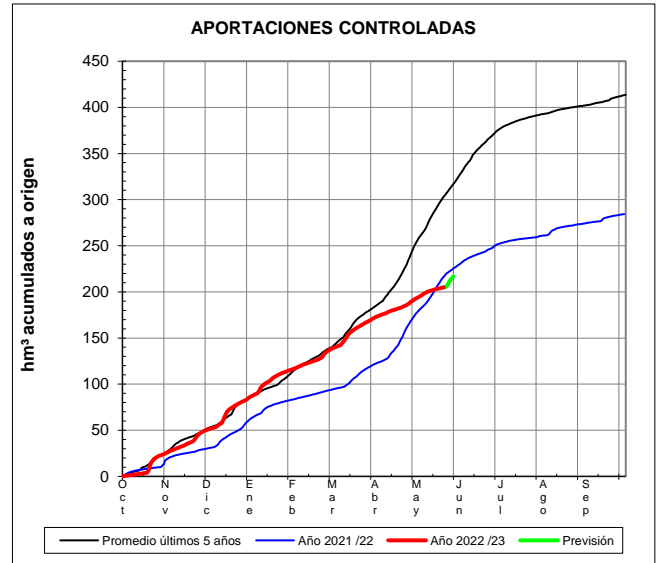
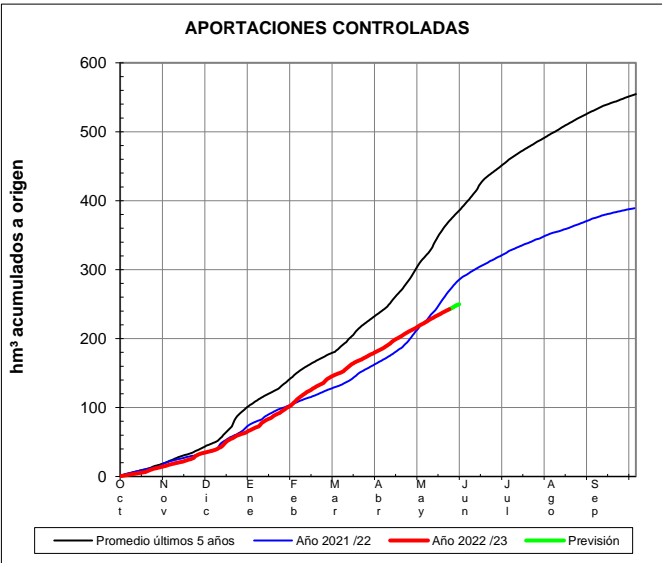
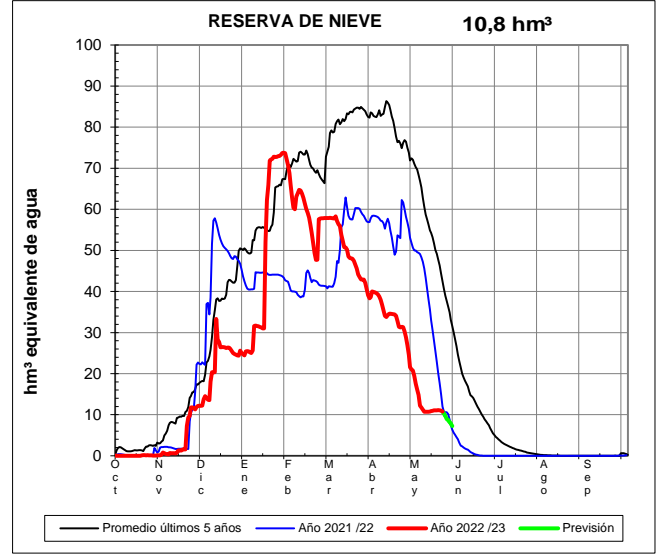
EVOLUCIÓN DE LA RESERVA DE NIEVE Y DE LAS APORTACIONES EN LAS SUBCUENCAS NIVALES DE LAS VERTIENTES CANTÁBRICA Y PIRENAICA DE LA DEMARCACIÓN HIDROGRÁFICA DEL EBRO

Fecha del informe: 22/05/2023

GÁLLEGO EN SABIÑÁNIGO



ARA EN BOLTAÑA

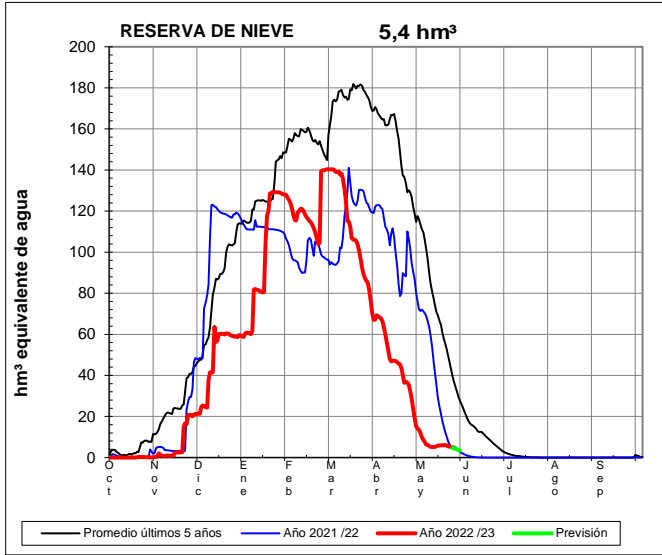




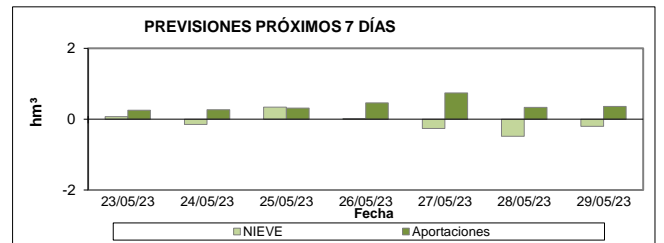
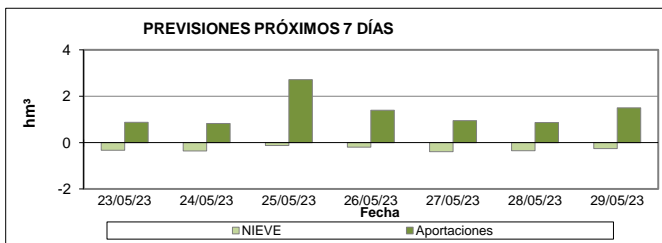
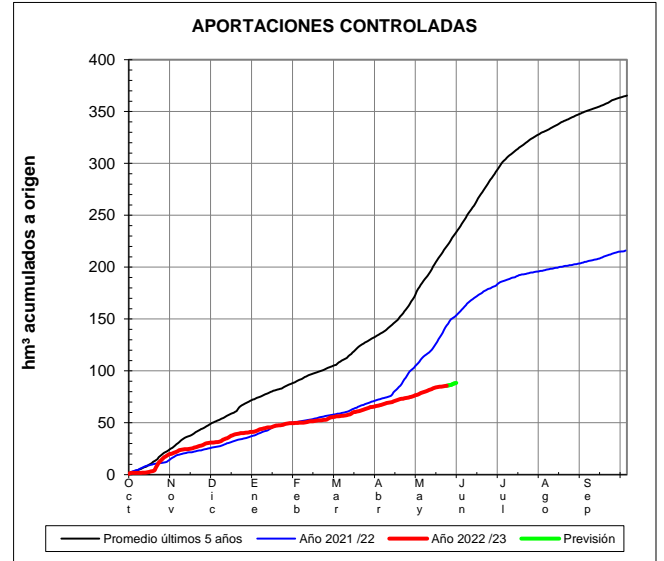
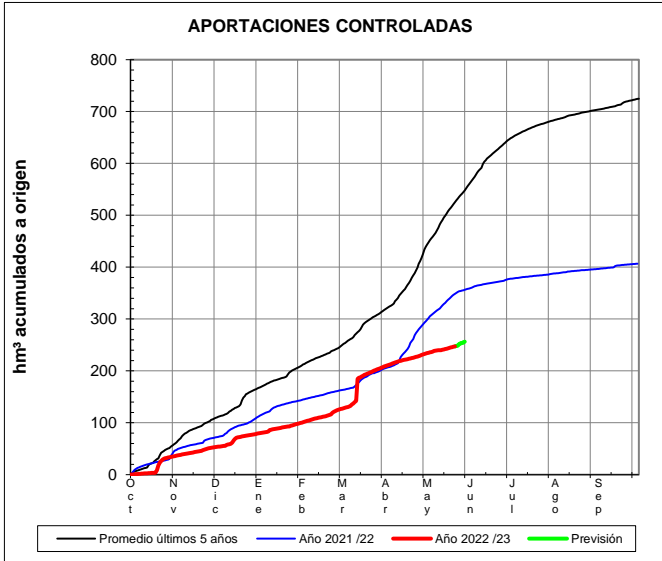
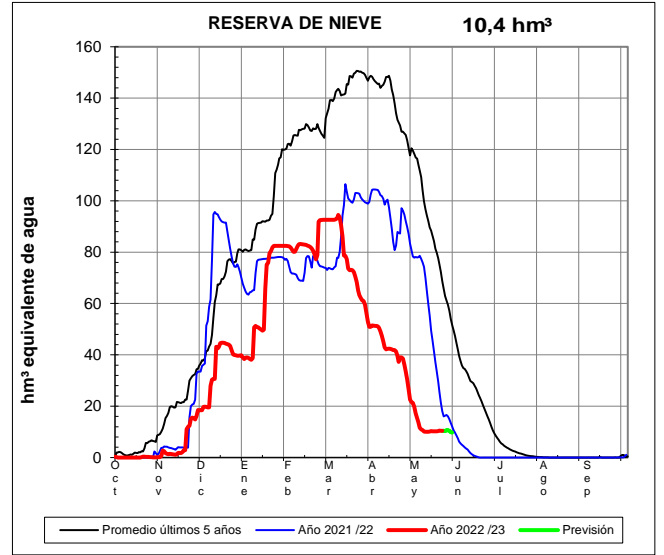
EVOLUCIÓN DE LA RESERVA DE NIEVE Y DE LAS APORTACIONES EN LAS SUBCUENCAS NIVALES DE LAS VERTIENTES CANTÁBRICA Y PIRENAICA DE LA DEMARCACIÓN HIDROGRÁFICA DEL EBRO

Fecha del informe: 22/05/2023

CINCA EN E. DE ESCALONA



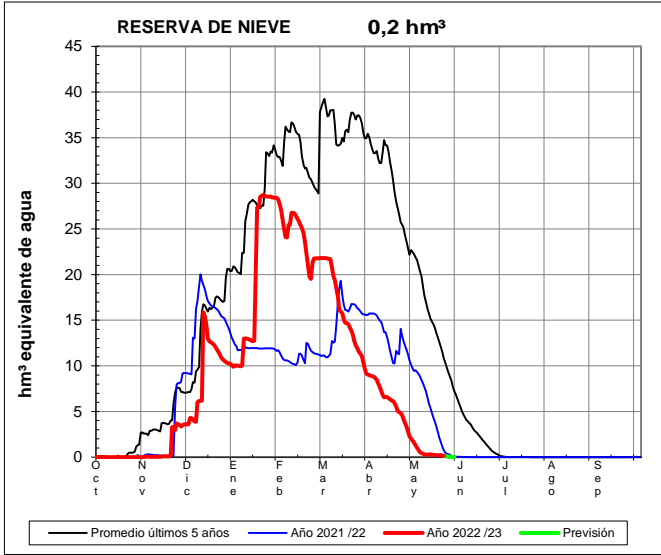
ÉSERA EN CAMPO



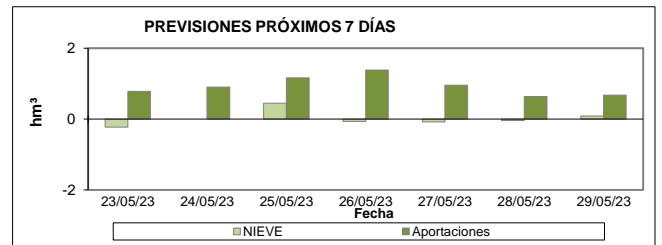
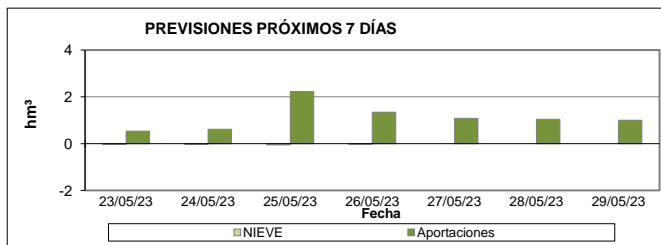
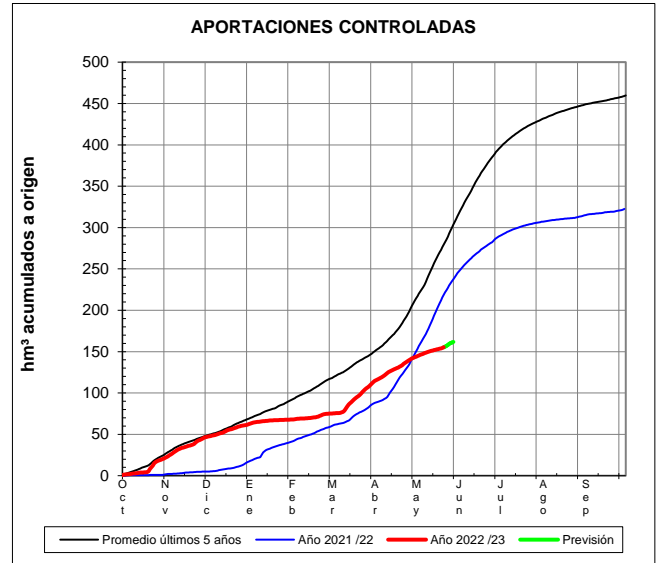
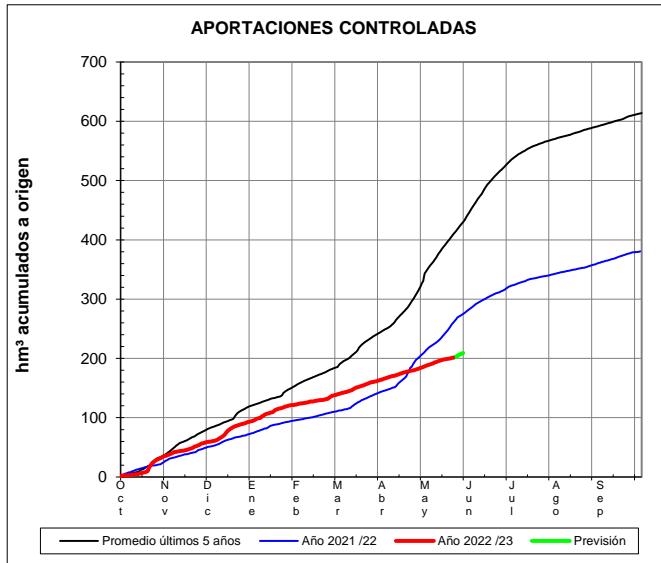
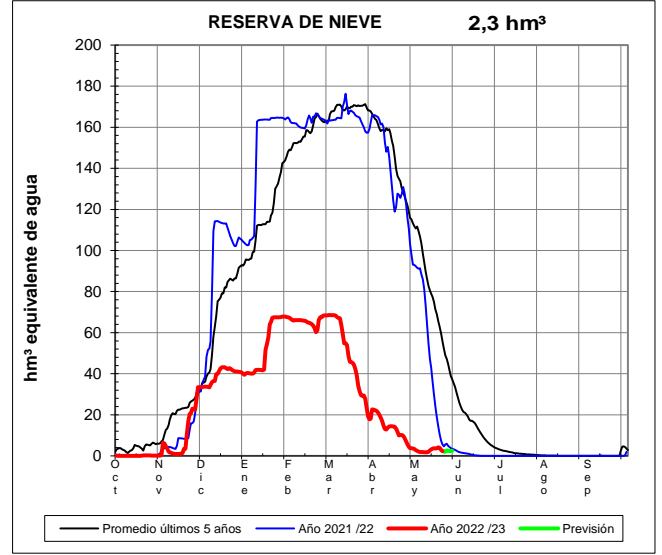
EVOLUCIÓN DE LA RESERVA DE NIEVE Y DE LAS APORTACIONES EN LAS SUBCUENCAS NIVALES DE LAS VERTIENTES CANTÁBRICA Y PIRENAICA DE LA DEMARCACIÓN HIDROGRÁFICA DEL EBRO

Fecha del informe: 22/05/2023

ÉSERA EN E. DE BARASONA



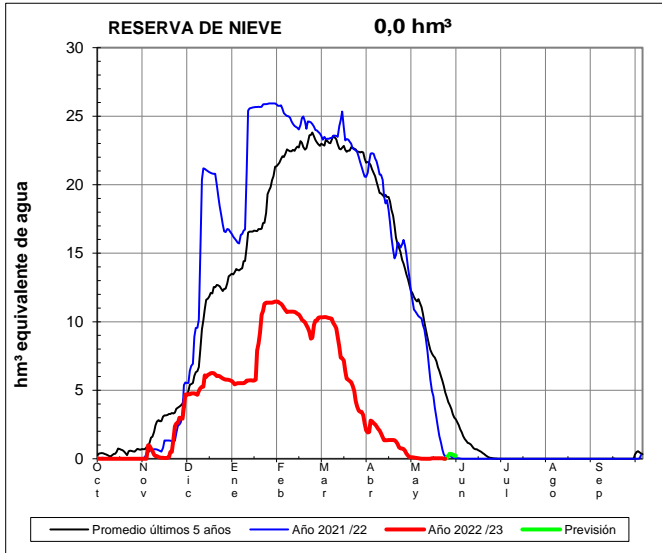
GARONA EN BOSSOST



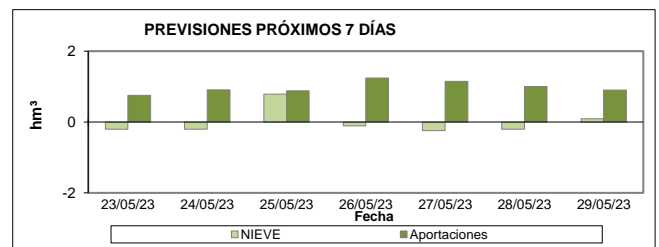
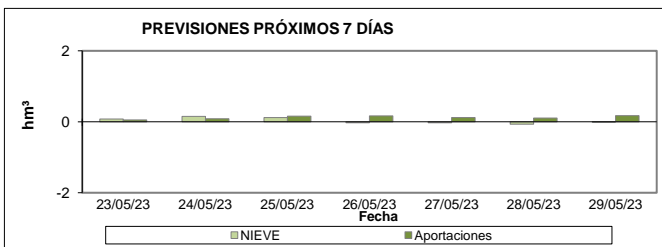
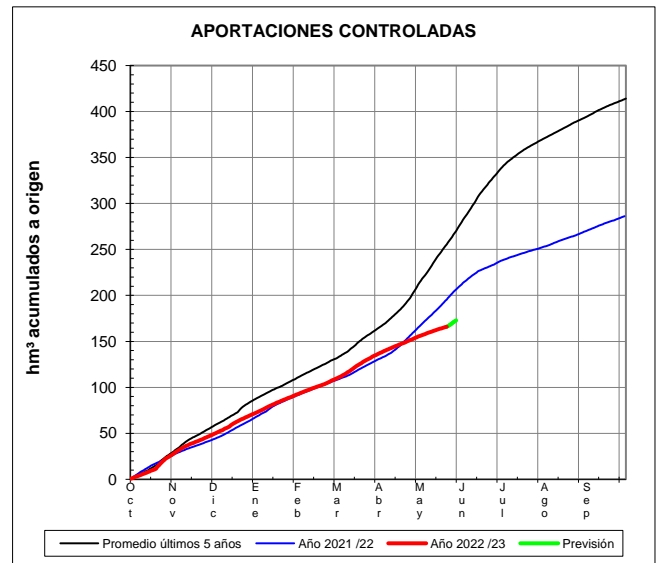
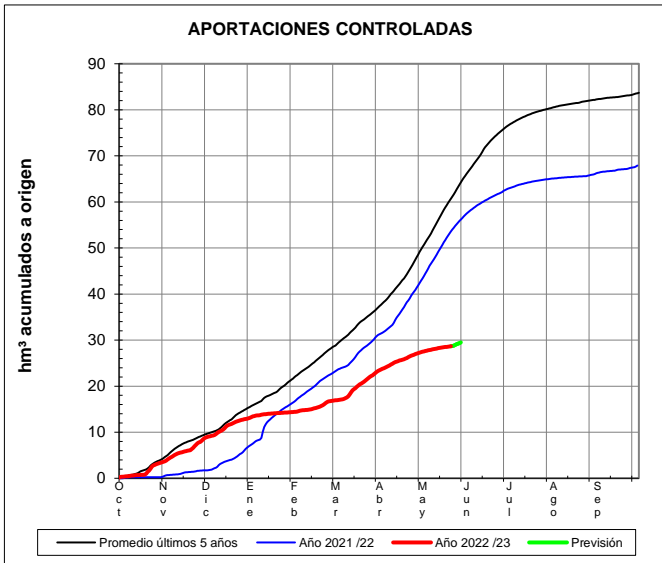
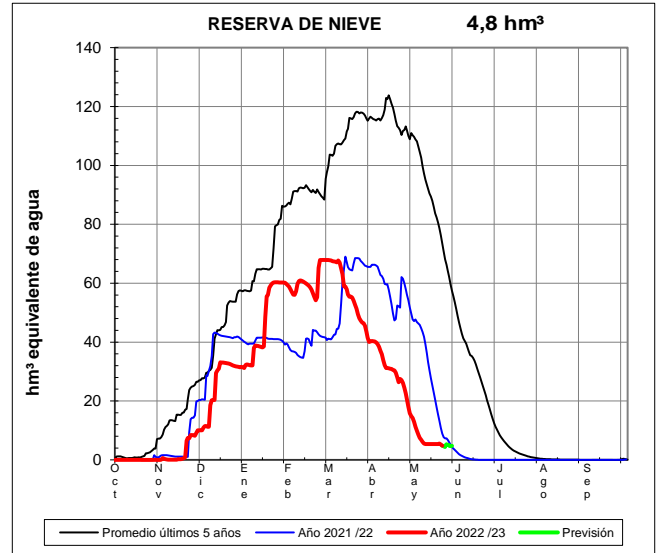
EVOLUCIÓN DE LA RESERVA DE NIEVE Y DE LAS APORTACIONES EN LAS SUBCUENCAS NIVALES DE LAS VERTIENTES CANTÁBRICA Y PIRENAICA DE LA DEMARCACIÓN HIDROGRÁFICA DEL EBRO

Fecha del informe: 22/05/2023

GARONA EN TORÁN



NOGUERA RIBAGORZANA EN PONT DE SUERT

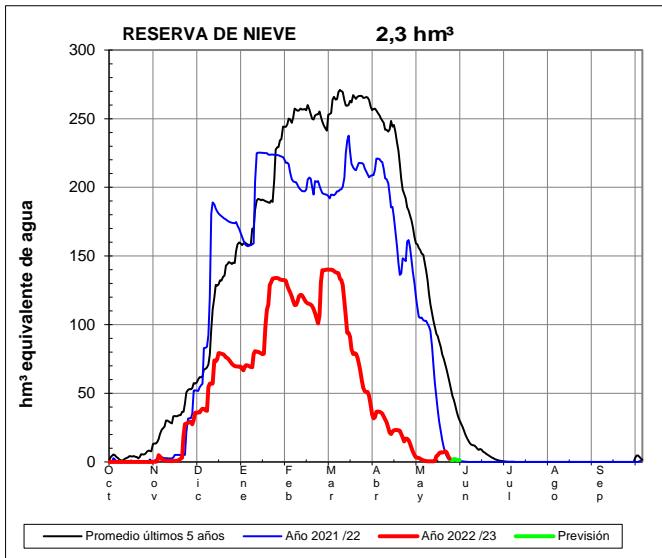




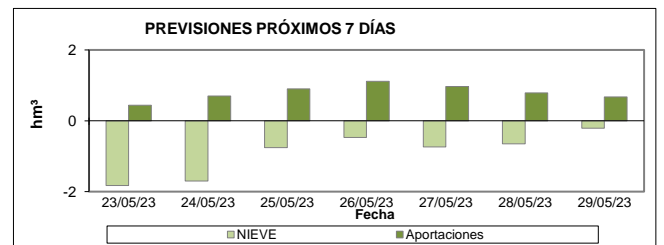
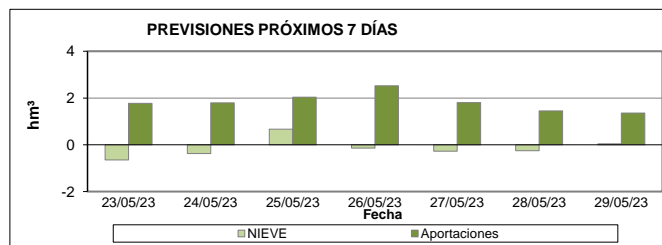
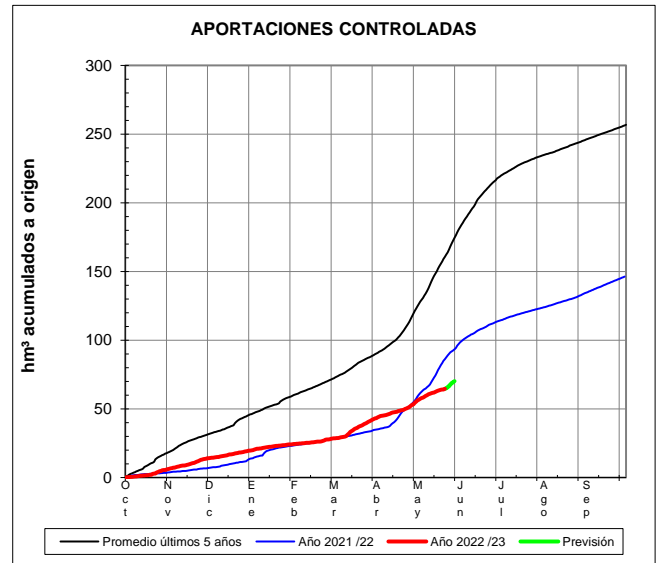
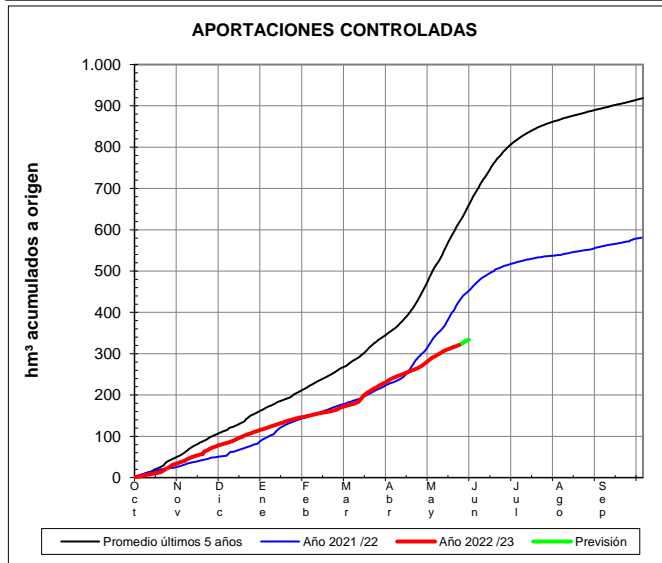
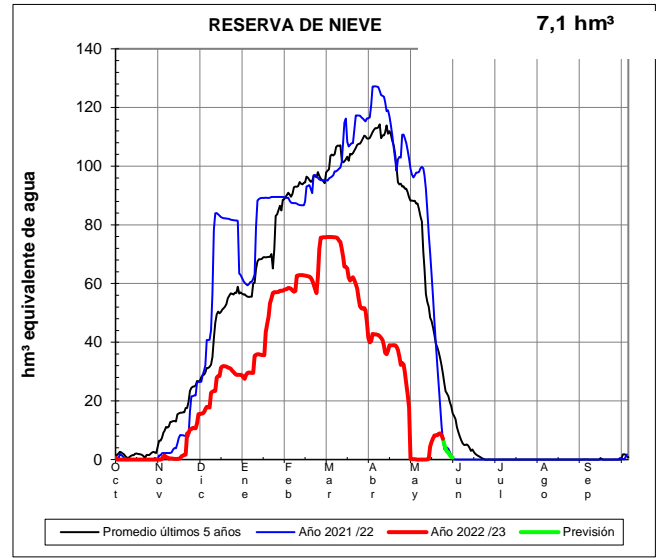
EVOLUCIÓN DE LA RESERVA DE NIEVE Y DE LAS APORTACIONES EN LAS SUBCUENCAS NIVALES DE LAS VERTIENTES CANTÁBRICA Y PIRENAICA DE LA DEMARCACIÓN HIDROGRÁFICA DEL EBRO

Fecha del informe: 22/05/2023

NOGUERA PALLARESA EN E. DE TALARN



VALIRA EN SEO D'URGEL



EVOLUCIÓN DE LA RESERVA DE NIEVE Y DE LAS APORTACIONES EN LAS SUBCUENCAS NIVALES DE LAS VERTIENTES CANTÁBRICA Y PIRENAICA DE LA DEMARCACIÓN HIDROGRÁFICA DEL EBRO

Fecha del informe: 22/05/2023

SEGRE EN SEO D'URGEL

