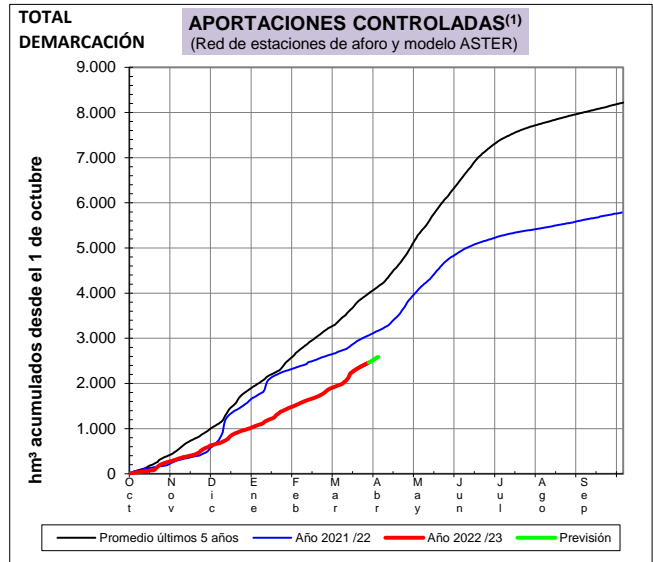
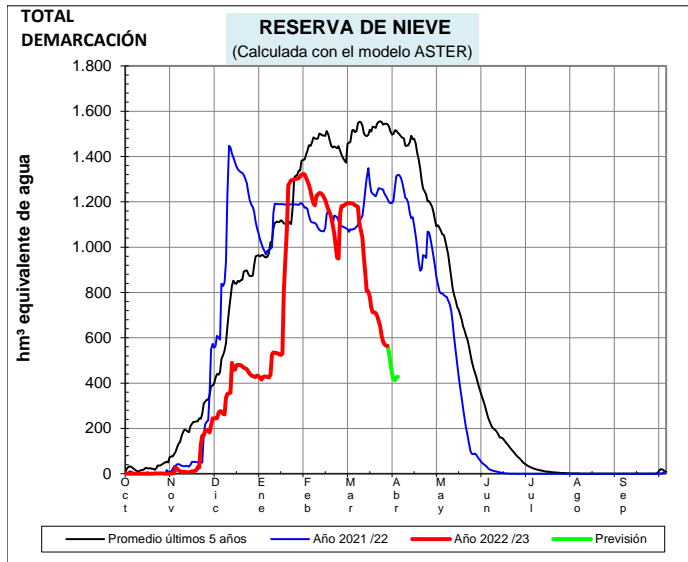




EVOLUCIÓN DE LA RESERVA DE NIEVE Y DE LAS APORTACIONES EN LAS SUBCUENCAS NIVALES DE LAS VERTIENTES CANTÁBRICA Y PIRENAICA DE LA DEMARCACIÓN HIDROGRÁFICA DEL EBRO

Fecha del informe: 27/03/2023

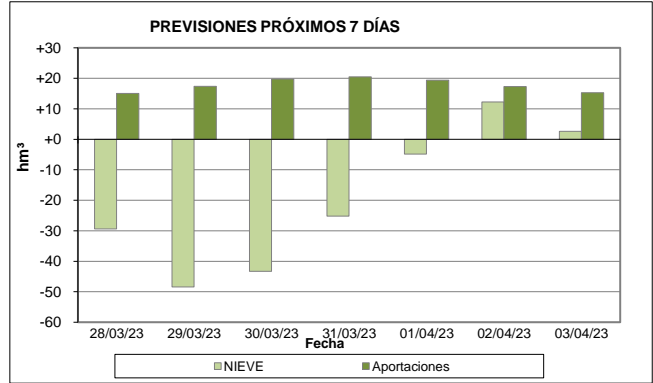
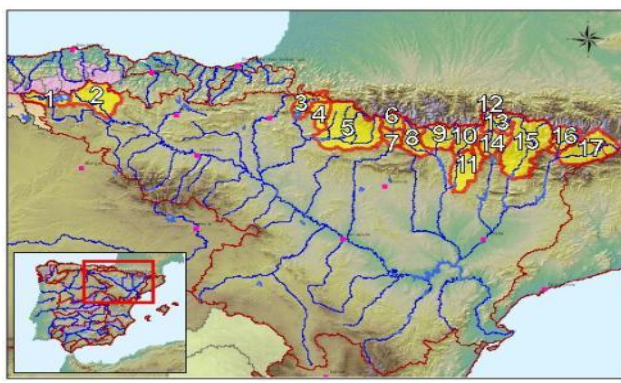


CUENCAS NIVALES			ESTADO A FECHA: 27/03/2023				⁽²⁾ VARIACIONES PREVISTAS A 7 DÍAS	
Nº	Pto. de control	RESERVA DE NIEVE		APORTACIONES ⁽¹⁾		NIEVE	APORTACIÓN	
		(hm³)	Comparativa ⁽³⁾	(hm³)	Comparativa ⁽³⁾	(hm³)	(hm³)	
1	Embalse del Ebro	0,0	Mínima 5 años	111,1	Mínima 5 años	+0,0	+0,7	
2	Nela en Trespaderne	0,0	Normal	164,8	Mínima 5 años	+0,0	+2,6	
3	Iratí en Itoiz	0,1	Mínima 5 años	174,0	Mínima 5 años	+0,0	+4,0	
4	Salazar en Aspuz	0,0	Mínima 5 años	76,7	Mínima 5 años	+0,1	+1,5	
5	Aragón en E. de Yesa	58,8	Muy baja	438,7	Baja	-15,5	+17,2	
6	Gállego en E. de Búbal	72,2	Mínima 5 años	123,5	Alta	-7,1	+11,1	
7	Gállego en Sabiñánigo	15,6	Baja	176,7	Normal	-3,5	+3,7	
8	Ara en Boltaña	42,9	Baja	167,1	Alta	-5,7	+5,8	
9	Cinca en Escalona	85,2	Baja	202,7	Muy baja	-25,8	+16,0	
10	Ésera en Campo	61,0	Mínima 5 años	65,1	Mínima 5 años	-12,6	+6,5	
11	Ésera en Emb. Barasona	11,4	Mínima 5 años	160,2	Baja	-4,5	+5,8	
12	Garona en Bossòst	29,4	Mínima 5 años	105,6	Baja	-6,4	+10,3	
13	Garona en Torán	3,4	Mínima 5 años	22,2	Mínima 5 años	-0,7	+1,7	
14	N. Ribagorzana Pont de Suert	46,4	Mínima 5 años	132,1	Normal	-8,3	+6,0	
15	Pallaresa en E. de Talárn	51,0	Mínima 5 años	225,5	Muy baja	-16,7	+14,6	
16	Valira en Seo D'Urgel	51,6	Mínima 5 años	40,5	Baja	-15,3	+7,7	
17	Segre en Seo D'Urgel	35,6	Mínima 5 años	76,2	Mínima 5 años	-14,2	+9,3	
TOTALES	Total cuenca del Ebro (Pirineo + C. Cantábrica):	531,6	Muy baja	2.335,0	Baja	-129,3	+112,7	
	Total cuenca del Garona (hasta frontera Francia):	32,8	Mínima 5 años	127,8	Muy baja	-7,1	+12,0	
	Total Demarcación (Cuenca del Ebro + Garona):	564,4	Muy baja	2.462,8	Muy baja	-136,3	+124,6	
Agrupado por ríos	Cabecera del Ebro y Nela (1+2):	0,0	Baja	276,0	Mínima 5 años	+0,0	+3,4	
	Aragón, Iratí y Salazar (3+4+5):	58,8	Muy baja	689,3	Muy baja	-15,4	+22,7	
	Gállego (6+7)	87,8	Muy baja	300,3	Normal	-10,6	+14,8	
	Ara, Cinca y Ésera (8+9+10+11):	200,4	Muy baja	595,1	Baja	-48,6	+34,1	
	Garona hasta frontera con Francia (12+13):	32,8	Mínima 5 años	127,8	Muy baja	-7,1	+12,0	
	N. Ribagorzana hasta Pont de Suert (14):	46,4	Mínima 5 años	132,1	Normal	-8,3	+6,0	
	N. Pallaresa hasta E. de Talárn (15):	51,0	Mínima 5 años	225,5	Muy baja	-16,7	+14,6	
	Segre aguas abajo de Seo D'Urgel (16+17):	87,2	Mínima 5 años	116,7	Muy baja	-29,5	+17,1	

(1) Las Aportaciones son el volumen total de agua que ha llegado a los embalses o puntos de cierre de las cuencas nivales desde el inicio del año hidrológico (1 de octubre)

(2) Obtenida a partir de las previsiones HRES.IFS (ECMWF)

(3) Valoración del dato actual respecto de las mismas fechas de los 5 años anteriores (percentil estadístico)

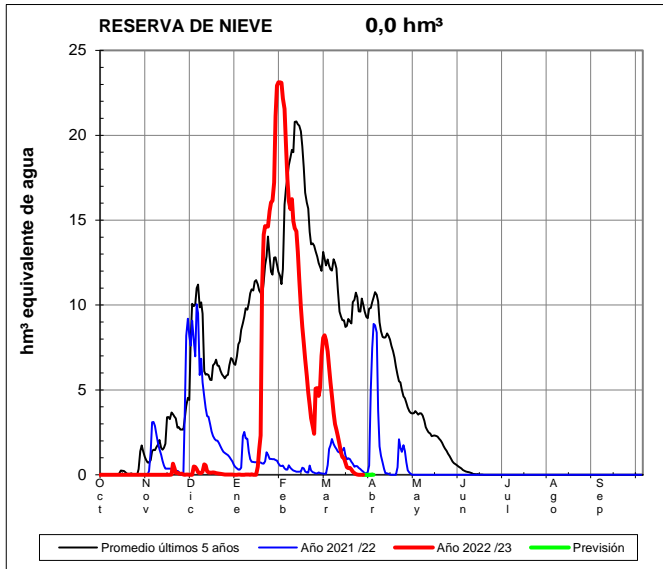




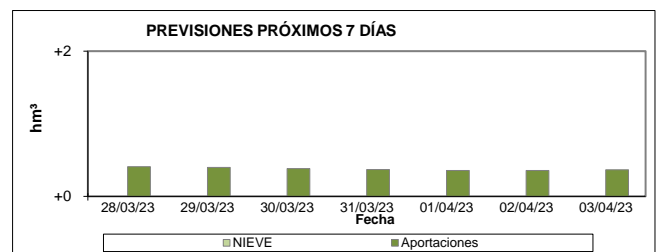
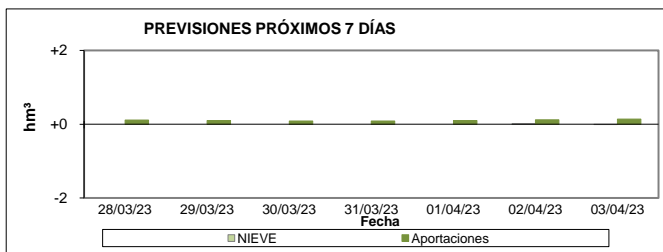
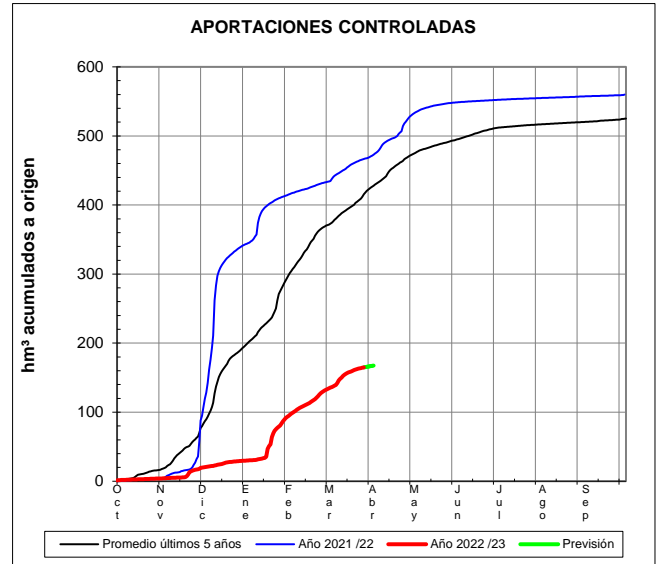
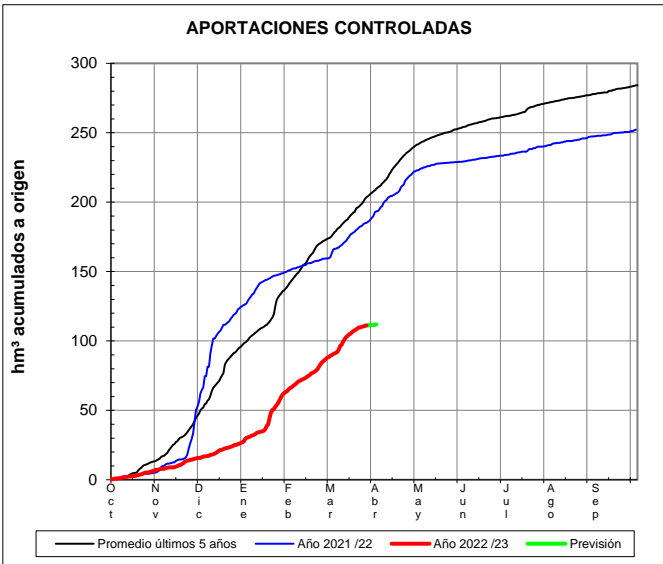
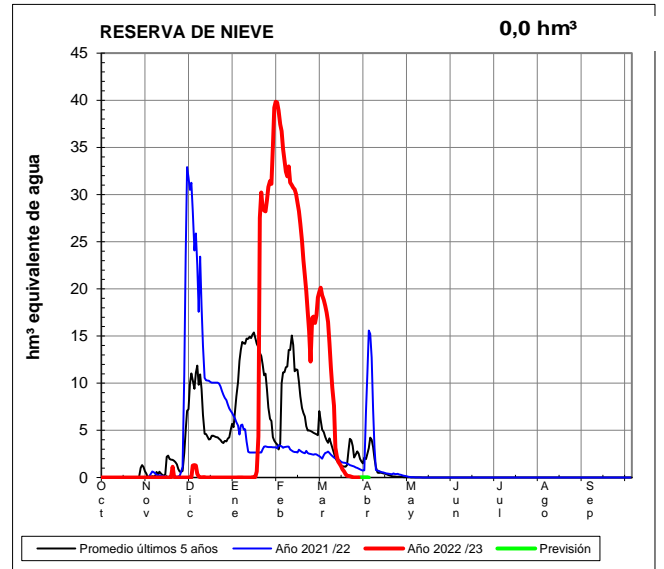
EVOLUCIÓN DE LA RESERVA DE NIEVE Y DE LAS APORTACIONES EN LAS SUBCUENCAS NIVALES DE LAS VERTIENTES CANTÁBRICA Y PIRENAICA DE LA DEMARCACIÓN HIDROGRÁFICA DEL EBRO

Fecha del informe: 27/03/2023

EBRO EN E. DEL EBRO



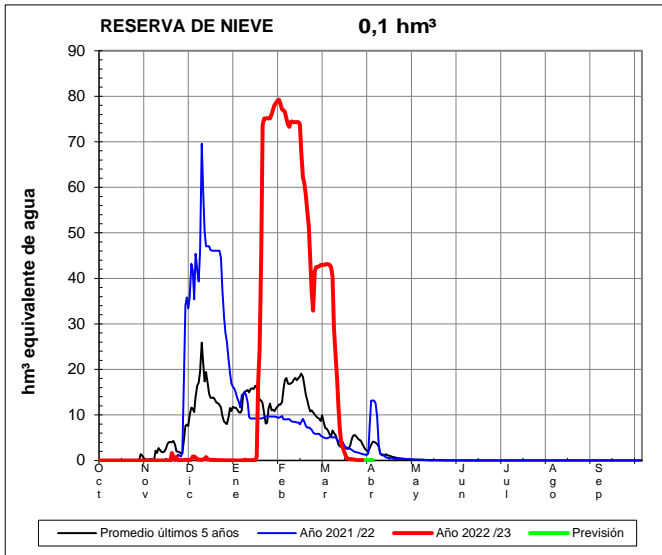
NELA EN TRASPADERNE



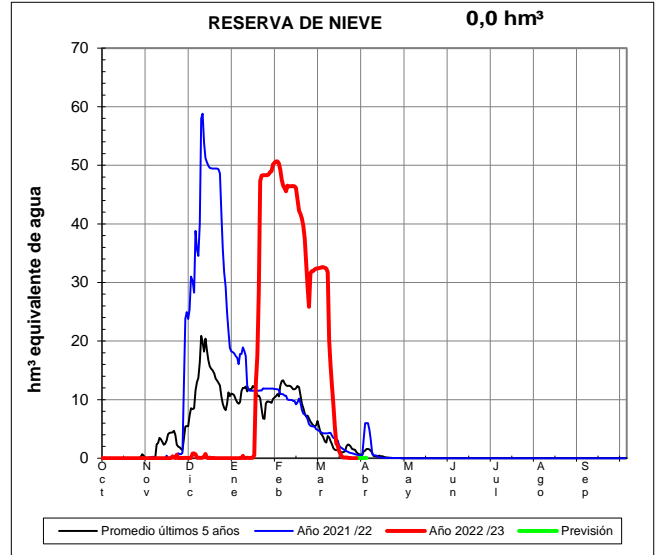
EVOLUCIÓN DE LA RESERVA DE NIEVE Y DE LAS APORTACIONES EN LAS SUBCUENCAS NIVALES DE LAS VERTIENTES CANTÁBRICA Y PIRENAICA DE LA DEMARCACIÓN HIDROGRÁFICA DEL EBRO

Fecha del informe: 27/03/2023

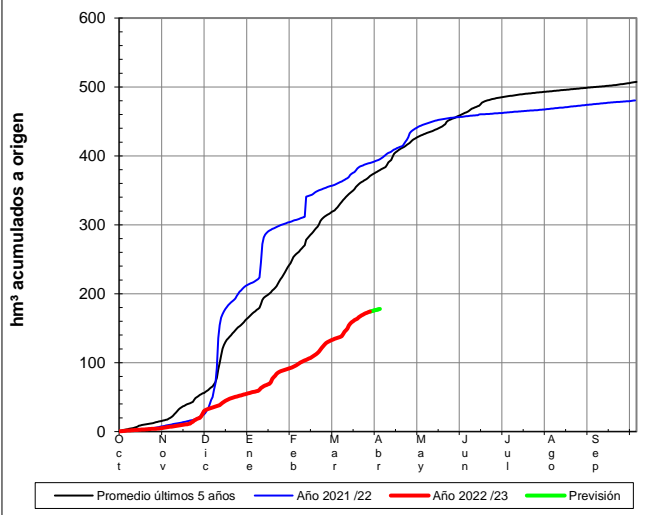
IRATI EN ITOIZ



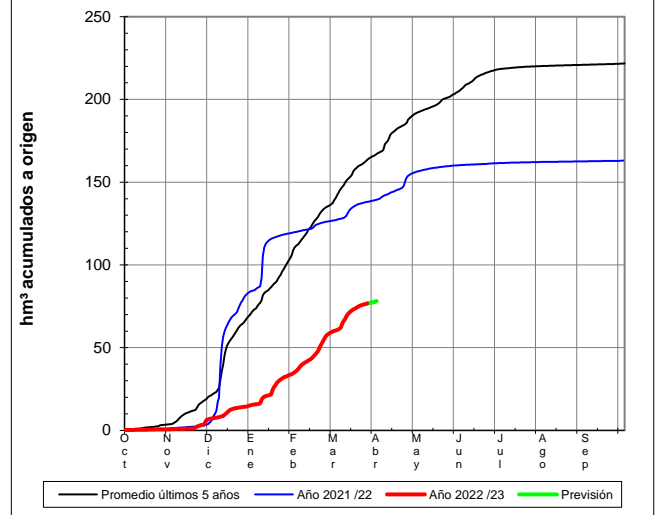
SALAZAR EN ASPURZ



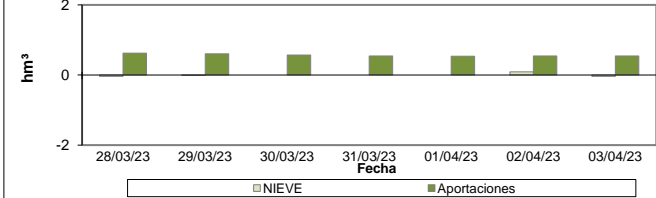
APORTACIONES CONTROLADAS



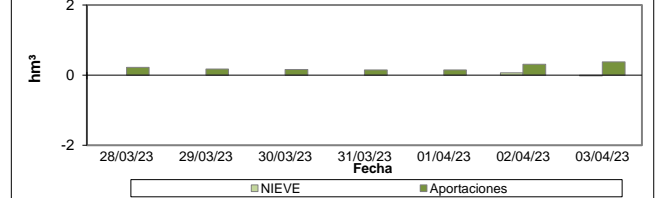
APORTACIONES CONTROLADAS



PREVISIONES PRÓXIMOS 7 DÍAS



PREVISIONES PRÓXIMOS 7 DÍAS

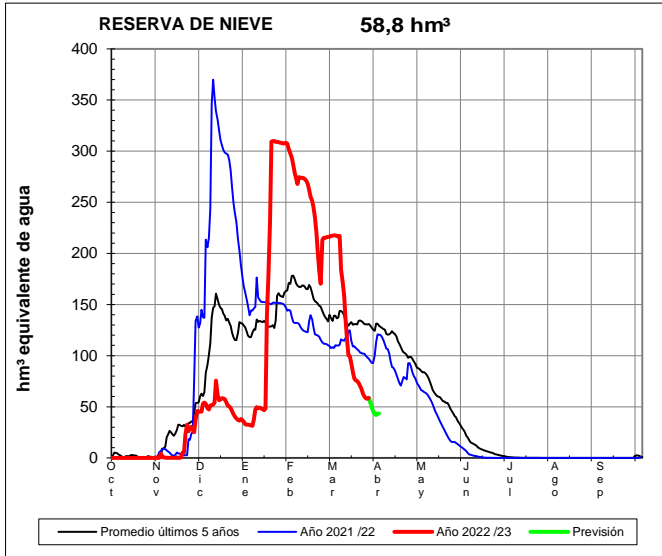




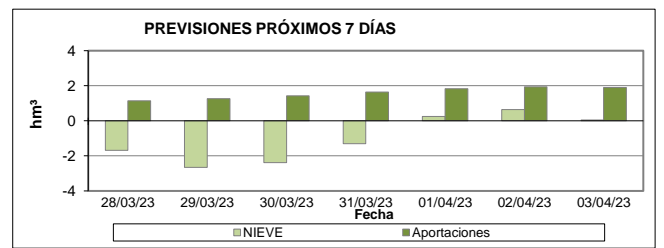
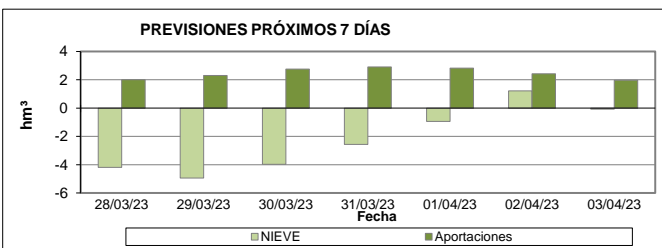
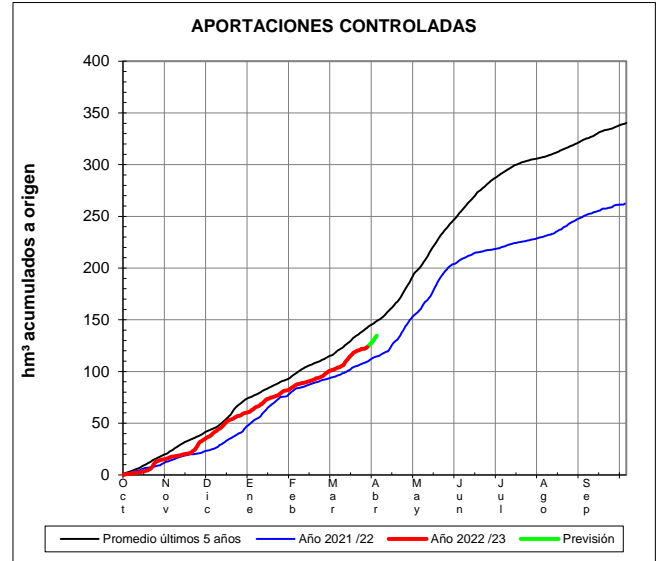
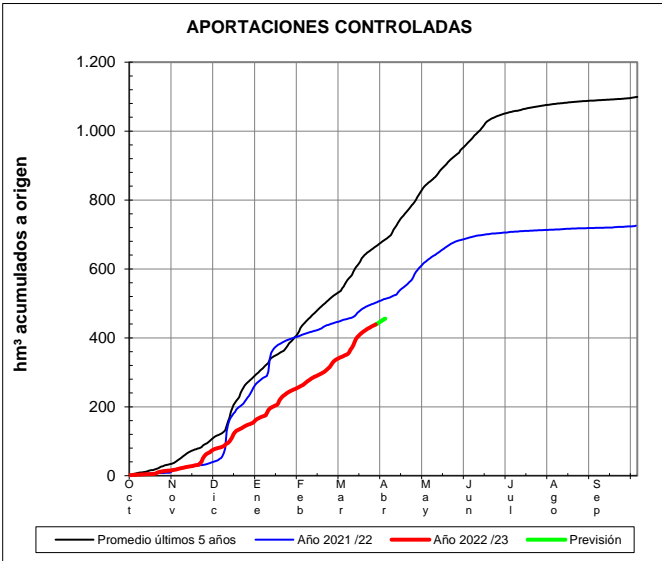
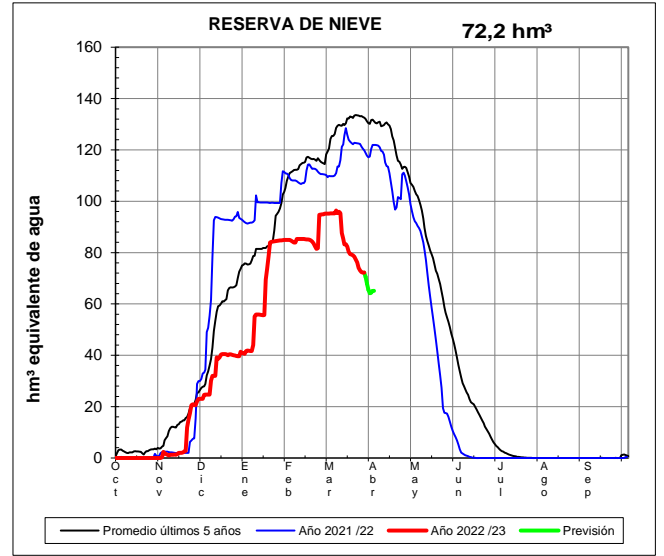
EVOLUCIÓN DE LA RESERVA DE NIEVE Y DE LAS APORTACIONES EN LAS SUBCUENCAS NIVALES DE LAS VERTIENTES CANTÁBRICA Y PIRENAICA DE LA DEMARCACIÓN HIDROGRÁFICA DEL EBRO

Fecha del informe: 27/03/2023

ARAGÓN EN E. DE YESA



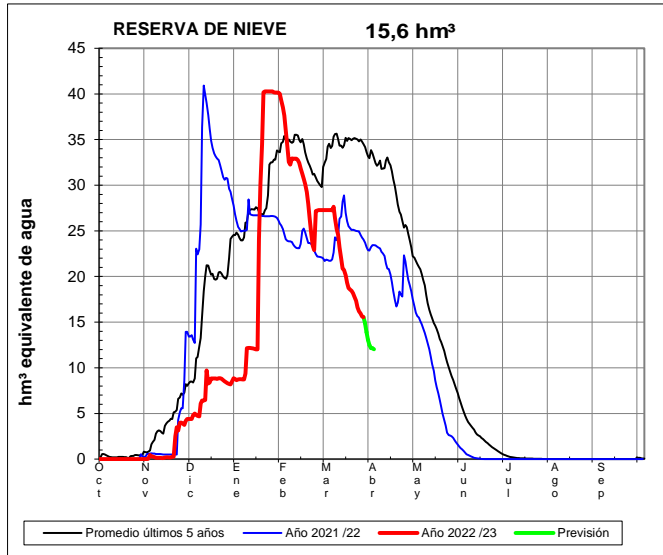
GÁLLEGO EN E. DE BÚBAL



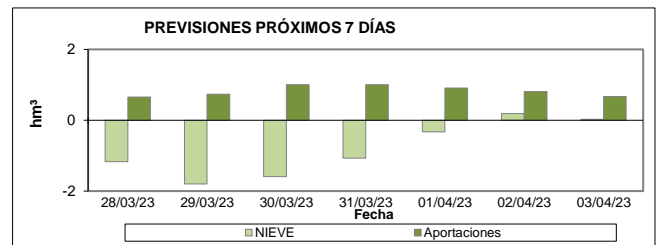
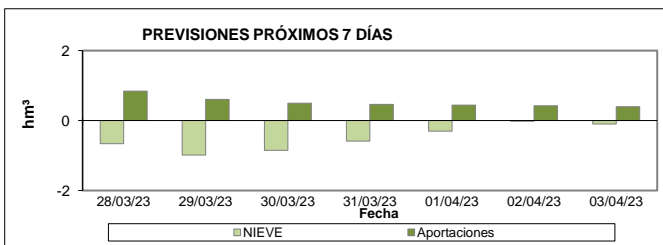
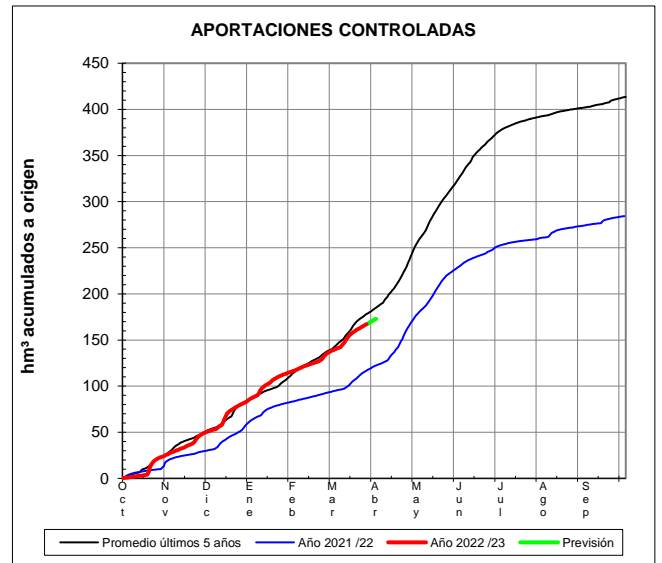
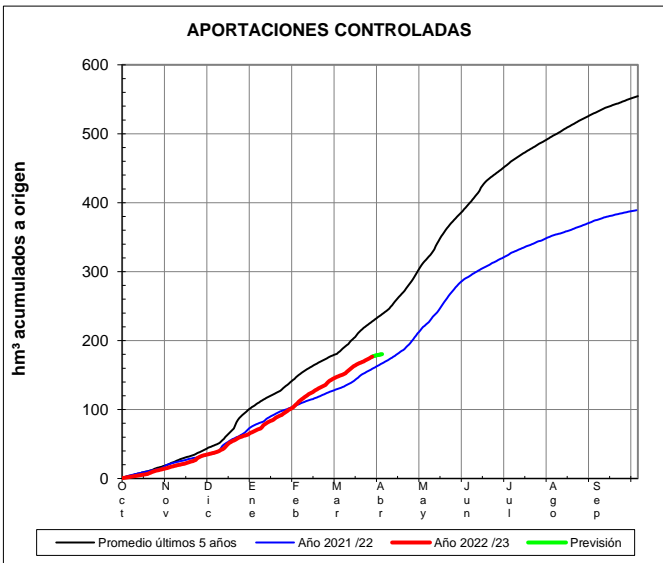
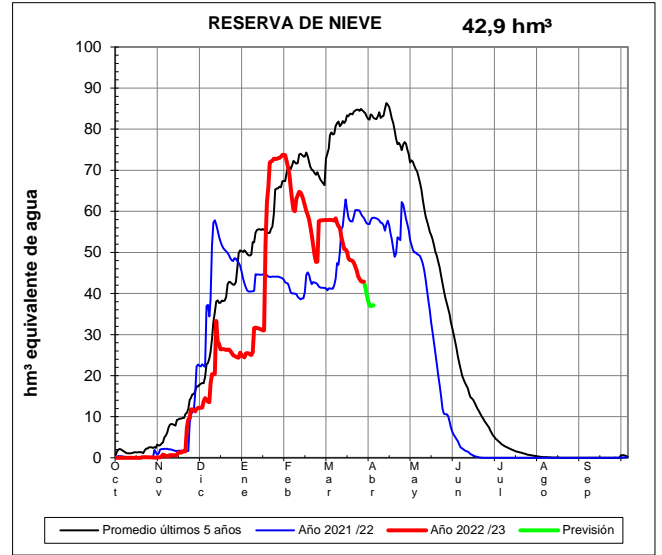
EVOLUCIÓN DE LA RESERVA DE NIEVE Y DE LAS APORTACIONES EN LAS SUBCUENCAS NIVALES DE LAS VERTIENTES CANTÁBRICA Y PIRENAICA DE LA DEMARCACIÓN HIDROGRÁFICA DEL EBRO

Fecha del informe: 27/03/2023

GÁLLEGO EN SABIÑÁNIGO



ARA EN BOLTAÑA

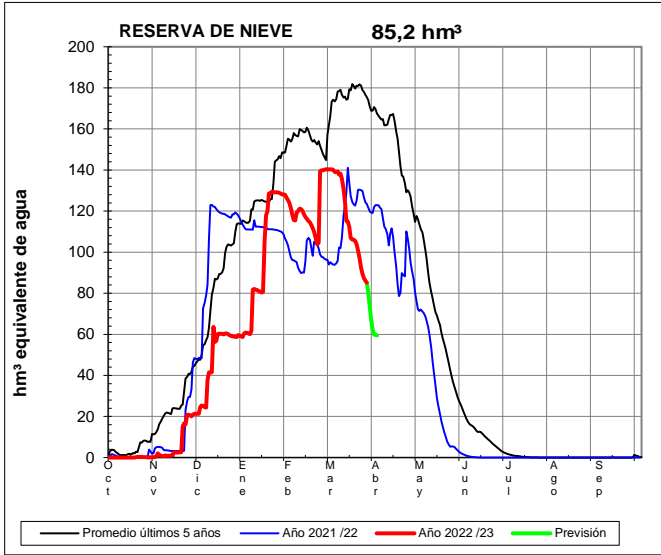




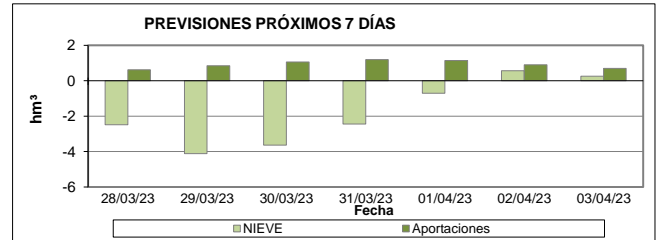
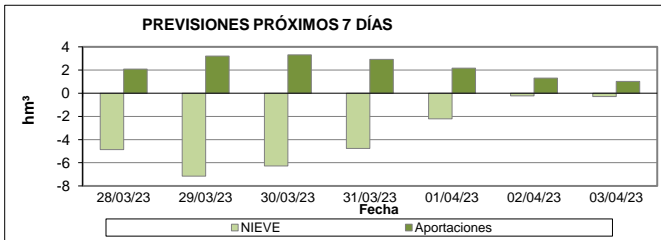
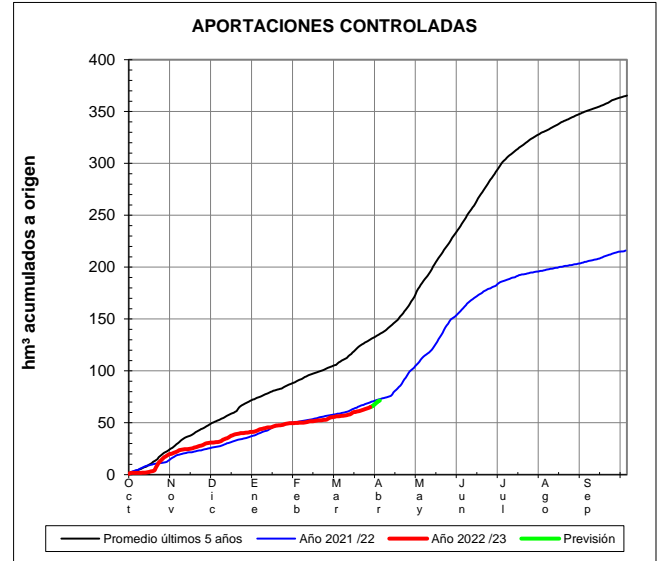
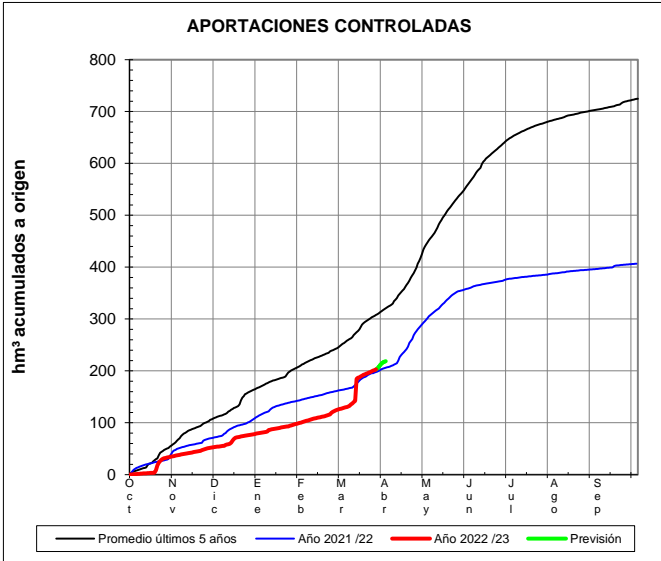
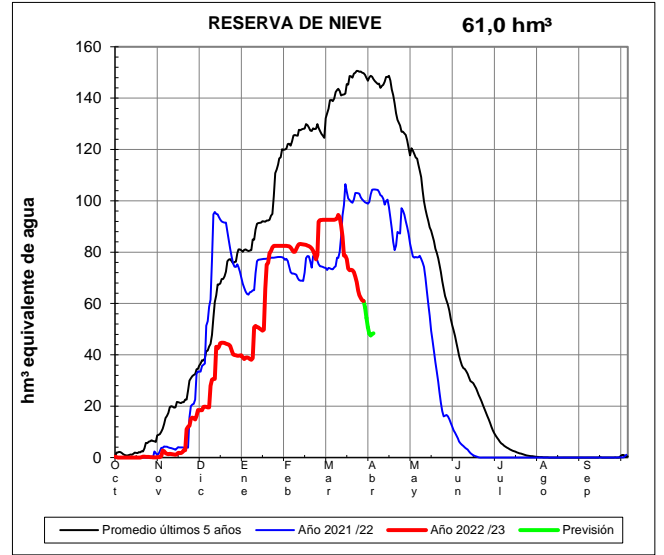
EVOLUCIÓN DE LA RESERVA DE NIEVE Y DE LAS APORTACIONES EN LAS SUBCUENCAS NIVALES DE LAS VERTIENTES CANTÁBRICA Y PIRENAICA DE LA DEMARCACIÓN HIDROGRÁFICA DEL EBRO

Fecha del informe: 27/03/2023

CINCA EN E. DE ESCALONA



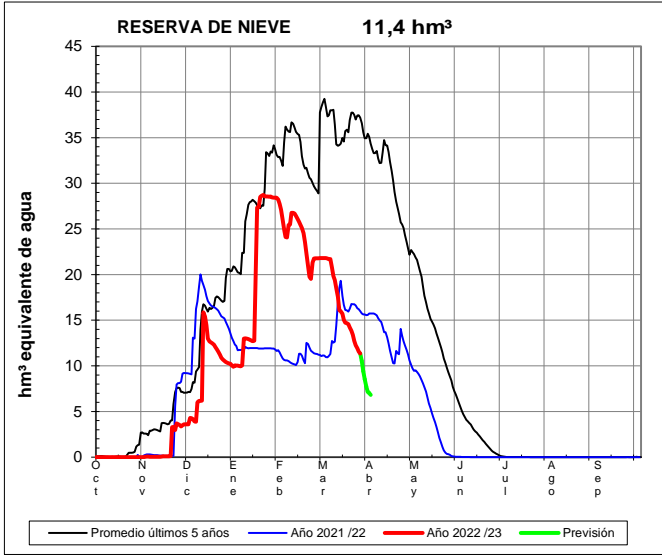
ÉSERA EN CAMPO



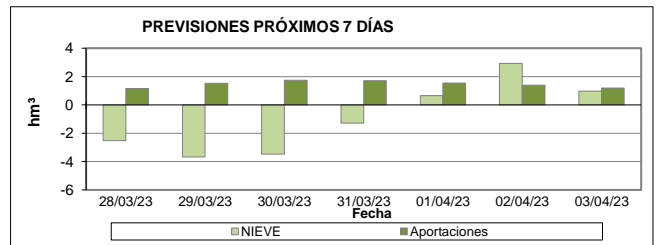
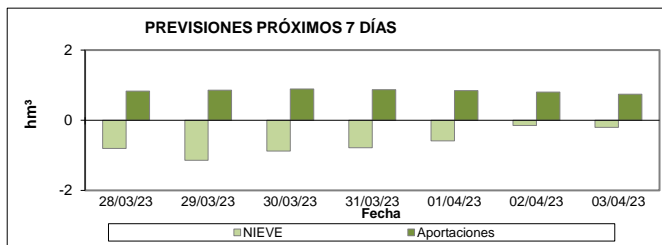
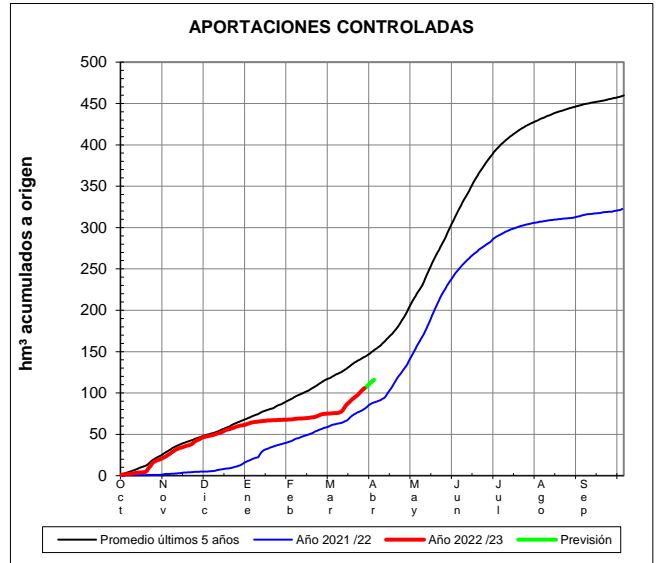
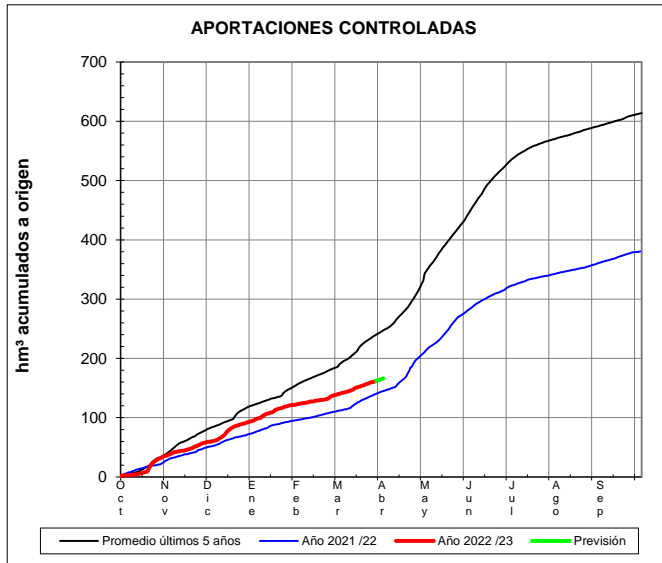
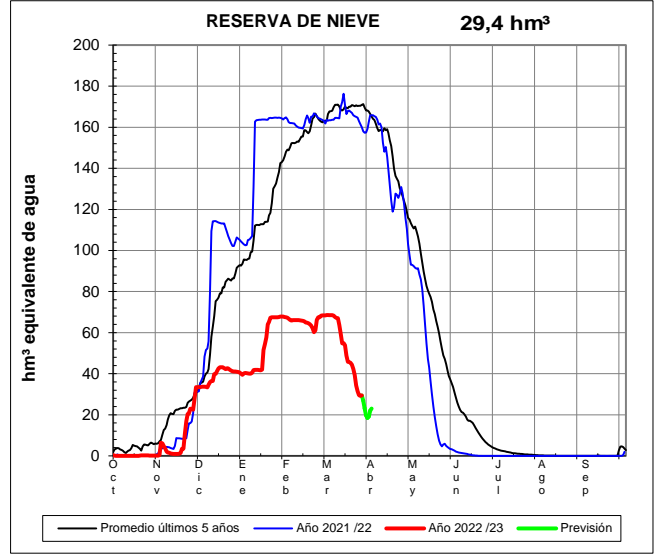
EVOLUCIÓN DE LA RESERVA DE NIEVE Y DE LAS APORTACIONES EN LAS SUBCUENCAS NIVALES DE LAS VERTIENTES CANTÁBRICA Y PIRENAICA DE LA DEMARCACIÓN HIDROGRÁFICA DEL EBRO

Fecha del informe: 27/03/2023

ÉSERA EN E. DE BARASONA



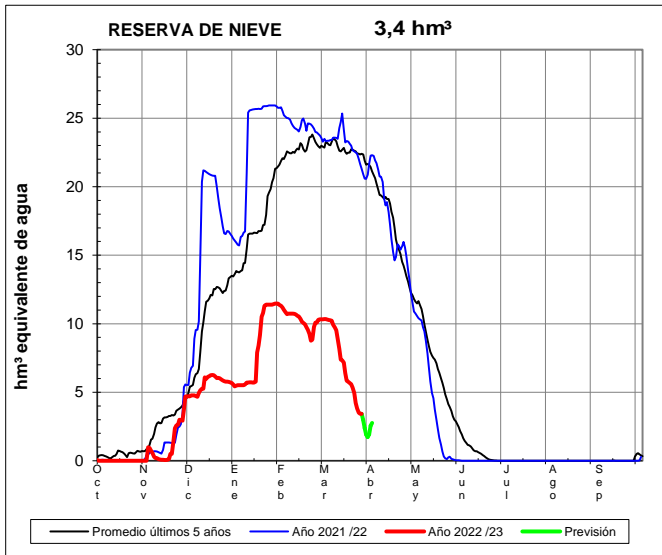
GARONA EN BOSSOST



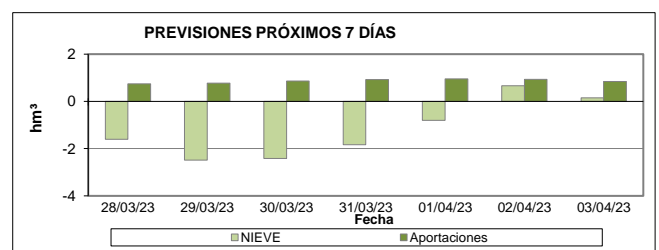
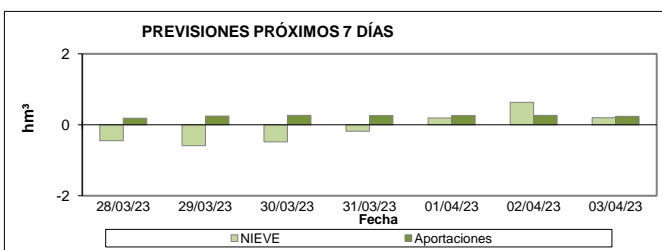
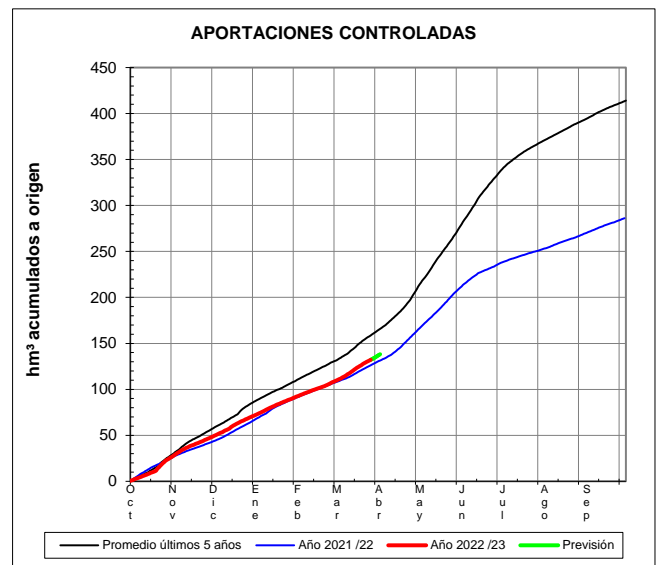
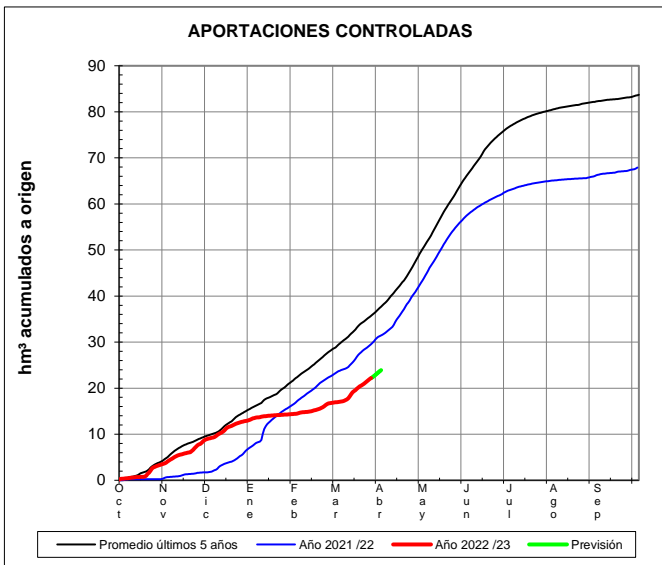
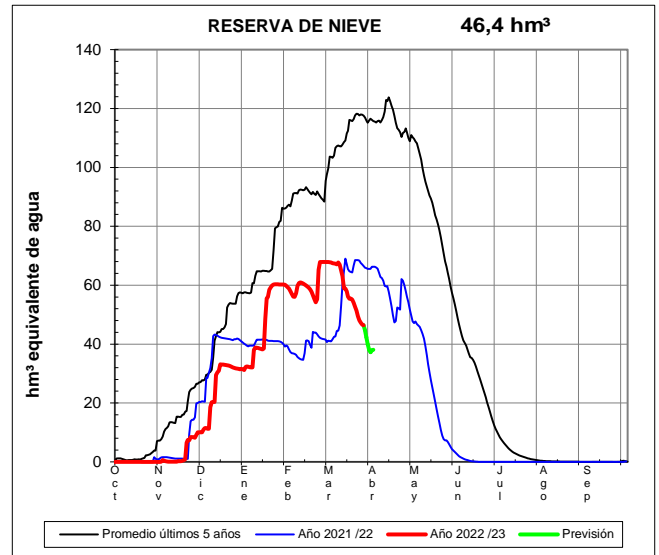
EVOLUCIÓN DE LA RESERVA DE NIEVE Y DE LAS APORTACIONES EN LAS SUBCUENCAS NIVALES DE LAS VERTIENTES CANTÁBRICA Y PIRENAICA DE LA DEMARCACIÓN HIDROGRÁFICA DEL EBRO

Fecha del informe: 27/03/2023

GARONA EN TORÁN



NOGUERA RIBAGORZANA EN PONT DE SUERT

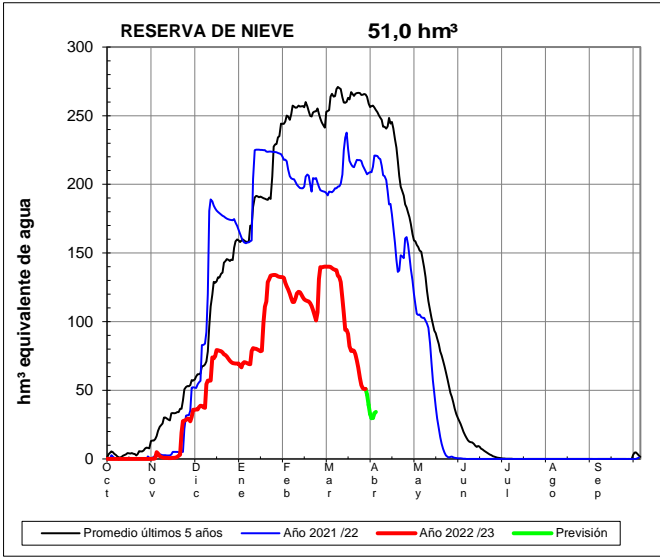




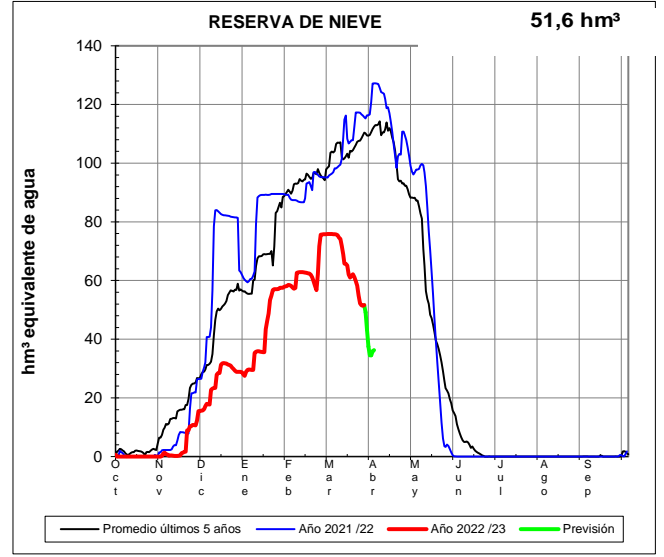
EVOLUCIÓN DE LA RESERVA DE NIEVE Y DE LAS APORTACIONES EN LAS SUBCUENCAS NIVALES DE LAS VERTIENTES CANTÁBRICA Y PIRENAICA DE LA DEMARCACIÓN HIDROGRÁFICA DEL EBRO

Fecha del informe: 27/03/2023

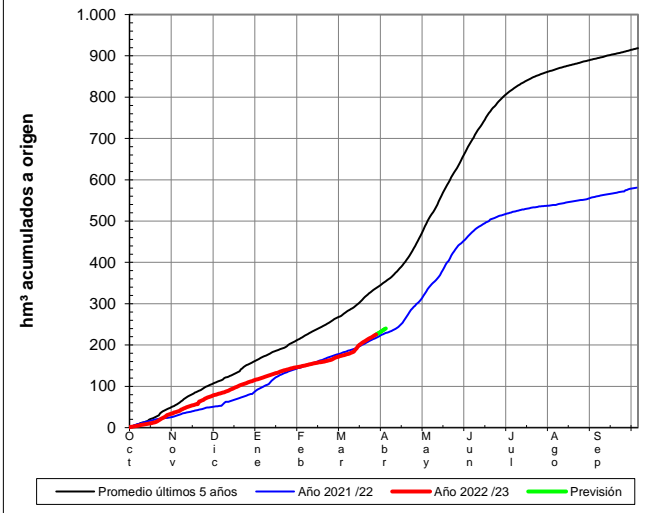
NOGUERA PALLARESA EN E. DE TALARN



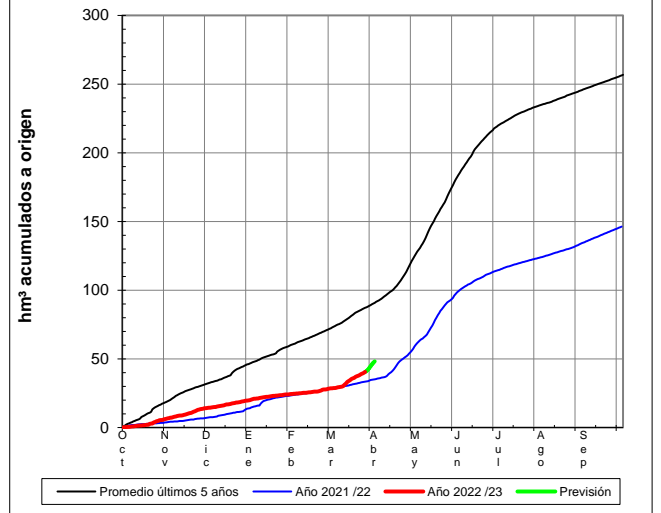
VALIRA EN SEO D'URGEL



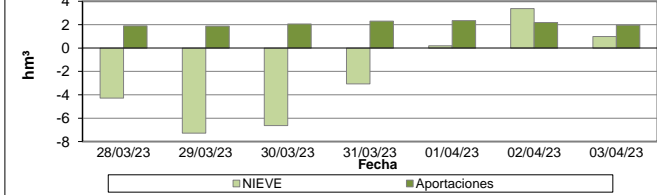
APORTACIONES CONTROLADAS



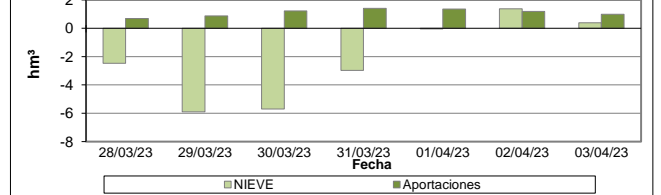
APORTACIONES CONTROLADAS



PREVISIONES PRÓXIMOS 7 DÍAS



PREVISIONES PRÓXIMOS 7 DÍAS



EVOLUCIÓN DE LA RESERVA DE NIEVE Y DE LAS APORTACIONES EN LAS SUBCUENCAS NIVALES DE LAS VERTIENTES CANTÁBRICA Y PIRENAICA DE LA DEMARCACIÓN HIDROGRÁFICA DEL EBRO

Fecha del informe: 27/03/2023

SEGRE EN SEO D'URGEL

