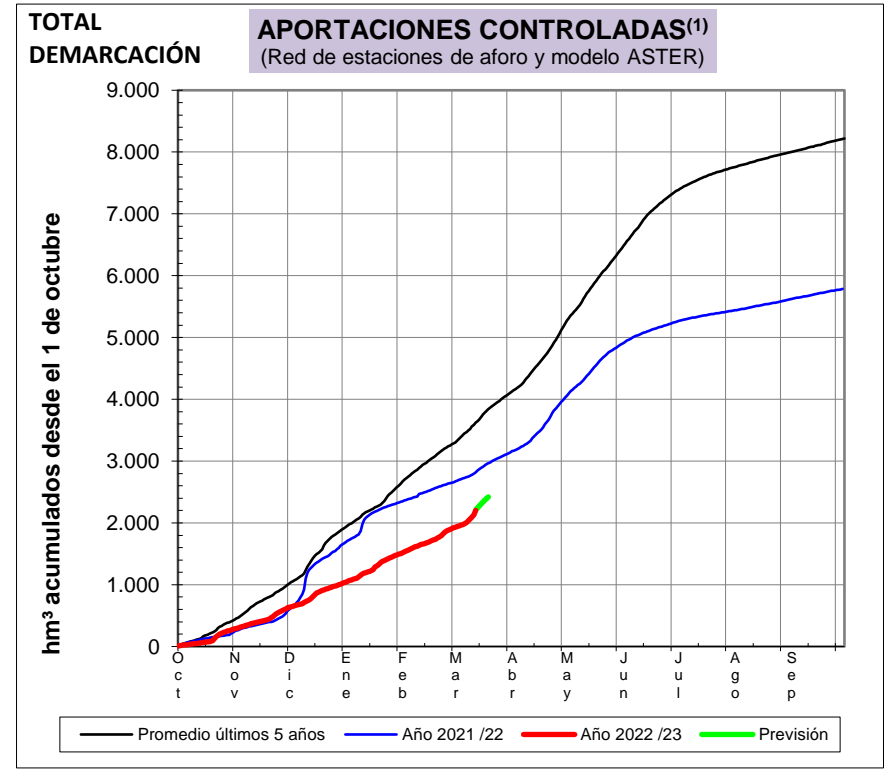
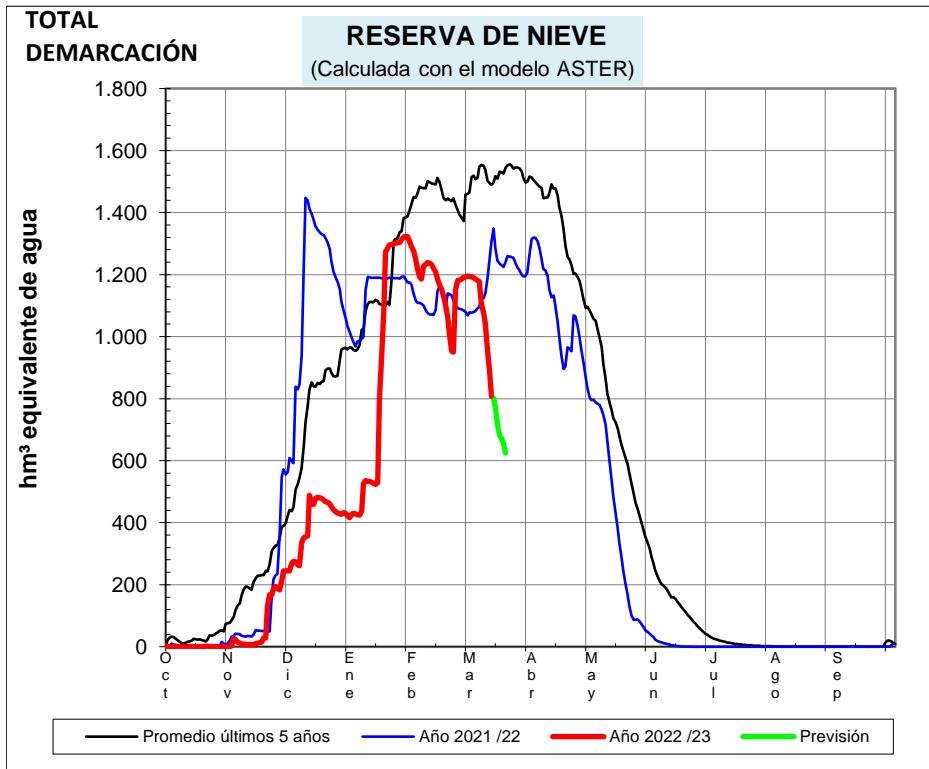


EVOLUCIÓN DE LA RESERVA DE NIEVE Y DE LAS APORTACIONES EN LAS SUBCUENCAS NIVALES DE LAS VERTIENTES CANTÁBRICA Y PIRENAICA DE LA DEMARCACIÓN HIDROGRÁFICA DEL EBRO

Fecha del informe: 13/03/2023

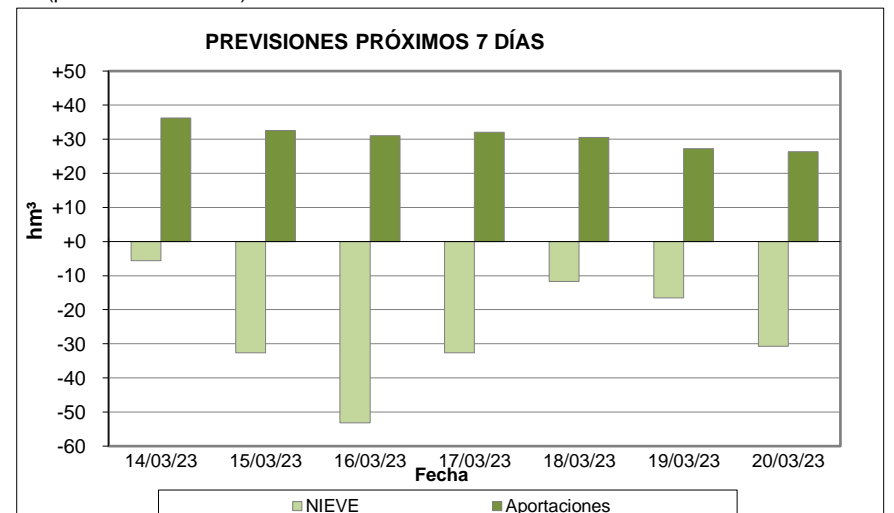
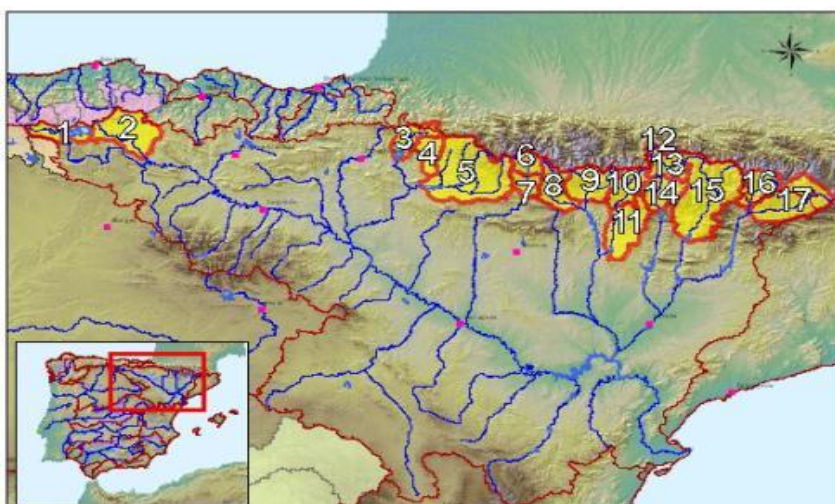


CUENCAS NIVALES			ESTADO A FECHA: 13/03/2023				(2) VARIACIONES PREVISTAS A 7 DÍAS	
Nº	Pto. de control	RESERVA DE NIEVE		APORTACIONES (1)		NIEVE	APORTACIÓN	
		(hm³)	Comparativa (3)	(hm³)	Comparativa (3)	(hm³)	(hm³)	
1	Embalse del Ebro	1,0	Muy baja	102,7	Mínima 5 años	-1,0	+8,9	
2	Nela en Trespaderne	1,7	Alta	154,1	Mínima 5 años	-1,5	+10,6	
3	Irati en Itoiz	3,3	Normal	156,5	Mínima 5 años	-3,3	+14,2	
4	Salazar en Aspurz	2,6	Alta	70,3	Mínima 5 años	-2,6	+9,3	
5	Aragón en E. de Yesa	100,4	Baja	397,0	Baja	-39,7	+42,5	
6	Gállego en E. de Búbal	83,2	Muy baja	111,9	Alta	-6,6	+10,2	
7	Gállego en Sabiñánigo	20,9	Baja	161,6	Alta	-4,1	+5,3	
8	Ara en Boltaña	50,8	Baja	152,1	Alta	-5,6	+11,9	
9	Cinca en Escalona	115,2	Baja	184,8	Muy baja	-24,3	+21,3	
10	Ésera en Campo	78,7	Muy baja	58,7	Mínima 5 años	-12,1	+6,2	
11	Ésera en Emb. Barasona	16,1	Baja	148,0	Baja	-4,6	+8,8	
12	Garona en Bossòst	54,8	Mínima 5 años	83,6	Muy baja	-9,5	+12,0	
13	Garona en Torán	7,4	Mínima 5 años	18,7	Mínima 5 años	-1,9	+2,4	
14	N. Ribagorzana Pont de Suert	59,0	Muy baja	119,2	Baja	-7,4	+8,5	
15	Pallaresa en E. de Talárn	94,0	Mínima 5 años	192,4	Muy baja	-27,6	+24,2	
16	Valira en Seo D'Urgel	65,8	Muy baja	32,1	Muy baja	-14,0	+7,4	
17	Segre en Seo D'Urgel	52,4	Mínima 5 años	61,5	Mínima 5 años	-17,2	+12,5	
TOTALES	Total cuenca del Ebro (Pirineo + C. Cantábrica):		744,9	Baja	2.102,8	Baja	-171,5	+201,7
	Total cuenca del Garona (hasta frontera Francia):		62,2	Mínima 5 años	102,4	Muy baja	-11,4	+14,4
	Total Demarcación (Cuenca del Ebro + Garona):		807,1	Baja	2.205,2	Baja	-182,9	+216,1
Agrupado por ríos	Cabecera del Ebro y Nela (1+2):		2,7	Normal	256,8	Mínima 5 años	-2,5	+19,4
	Aragón, Irati y Salazar (3+4+5):		106,2	Normal	623,8	Muy baja	-45,5	+66,0
	Gállego (6+7)		104,1	Muy baja	273,4	Alta	-10,7	+15,5
	Ara, Cinca y Ésera (8+9+10+11):		260,9	Baja	543,6	Baja	-46,6	+48,2
	Garona hasta frontera con Francia (12+13):		62,2	Mínima 5 años	102,4	Muy baja	-11,4	+14,4
	N. Ribagorzana hasta Pont de Suert (14):		59,0	Muy baja	119,2	Baja	-7,4	+8,5
	N. Pallaresa hasta E. de Talárn (15):		94,0	Mínima 5 años	192,4	Muy baja	-27,6	+24,2
	Segre aguas abajo de Seo D'Urgel (16+17):		118,2	Muy baja	93,6	Muy baja	-31,1	+19,9

(1) Las Aportaciones son el volumen total de agua que ha llegado a los embalses o puntos de cierre de las cuencas nivales desde el inicio del año hidrológico (1 de octubre)

(2) Obtenida a partir de las previsiones HRES.IFS (ECMWF)

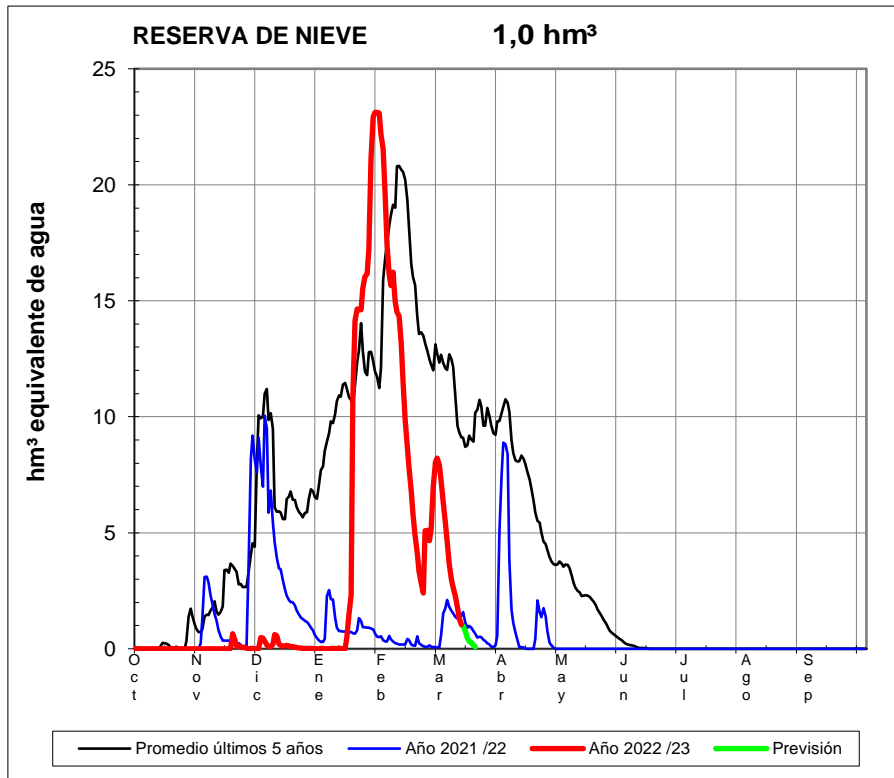
(3) Valoración del dato actual respecto de las mismas fechas de los 5 años anteriores (percentil estadístico)



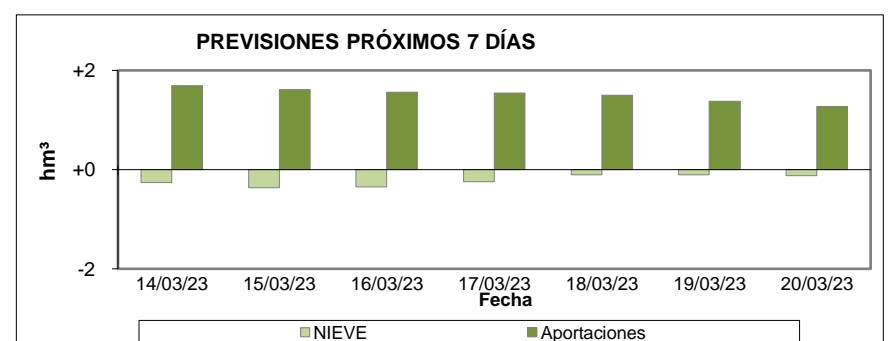
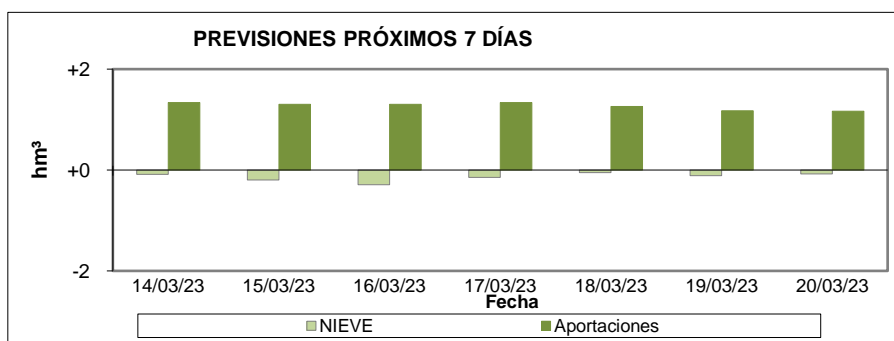
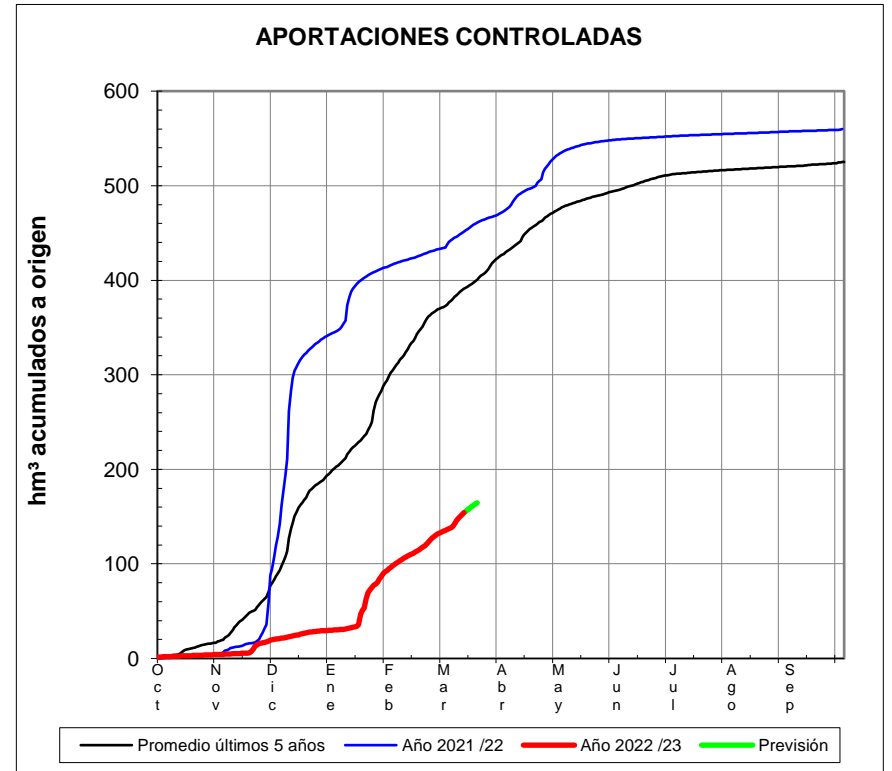
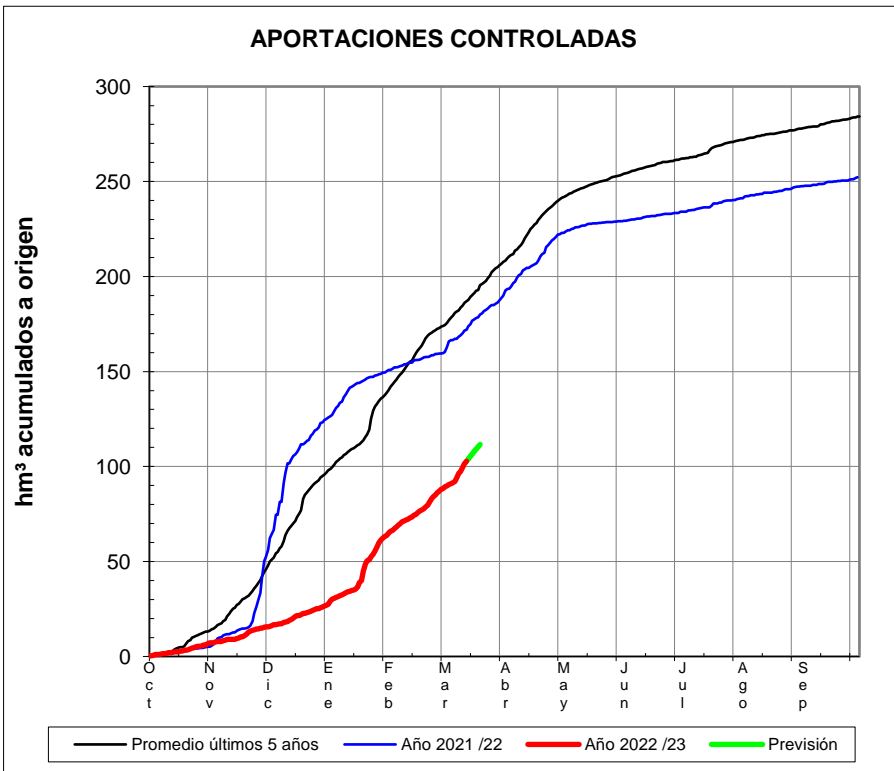
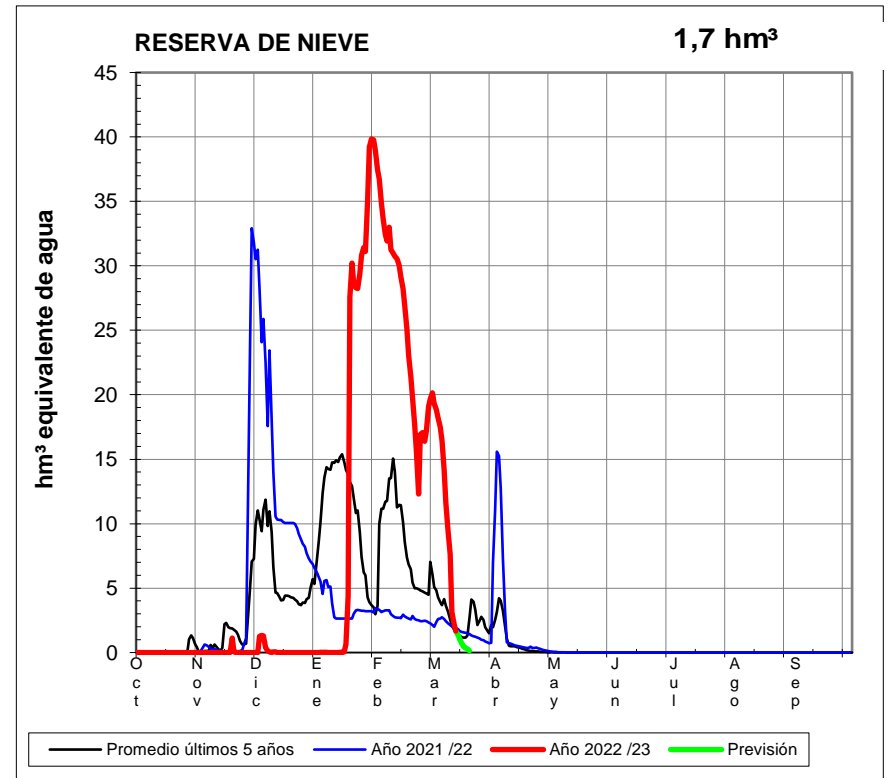
EVOLUCIÓN DE LA RESERVA DE NIEVE Y DE LAS APORTACIONES EN LAS SUBCUENCAS NIVALES DE LAS VERTIENTES CANTÁBRICA Y PIRENAICA DE LA DEMARCACIÓN HIDROGRÁFICA DEL EBRO

Fecha del informe: 13/03/2023

EBRO EN E. DEL EBRO



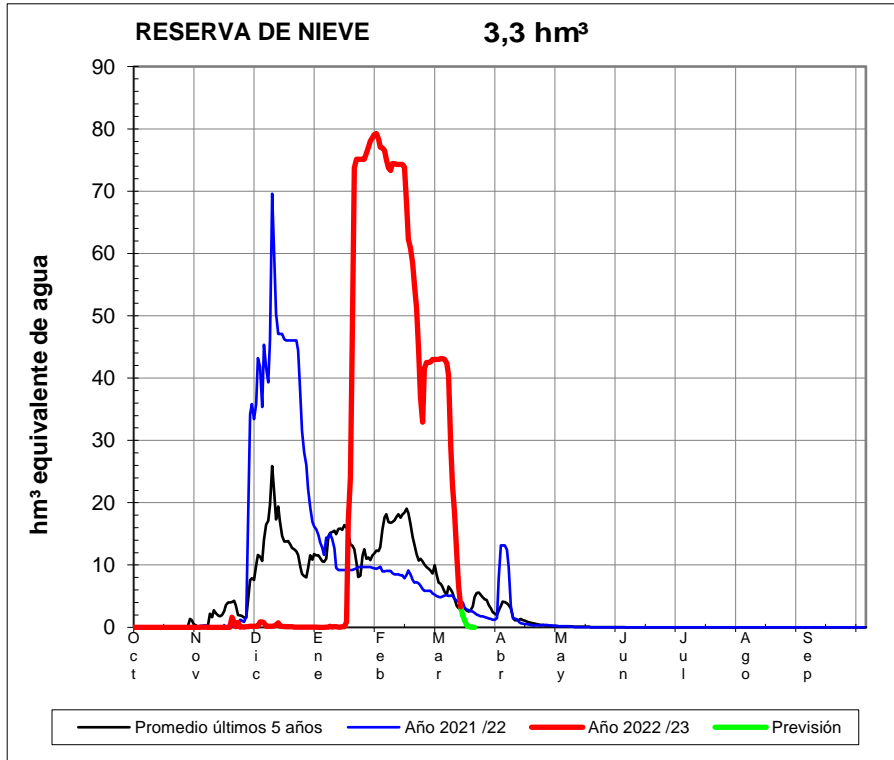
NELA EN TRASPADERNE



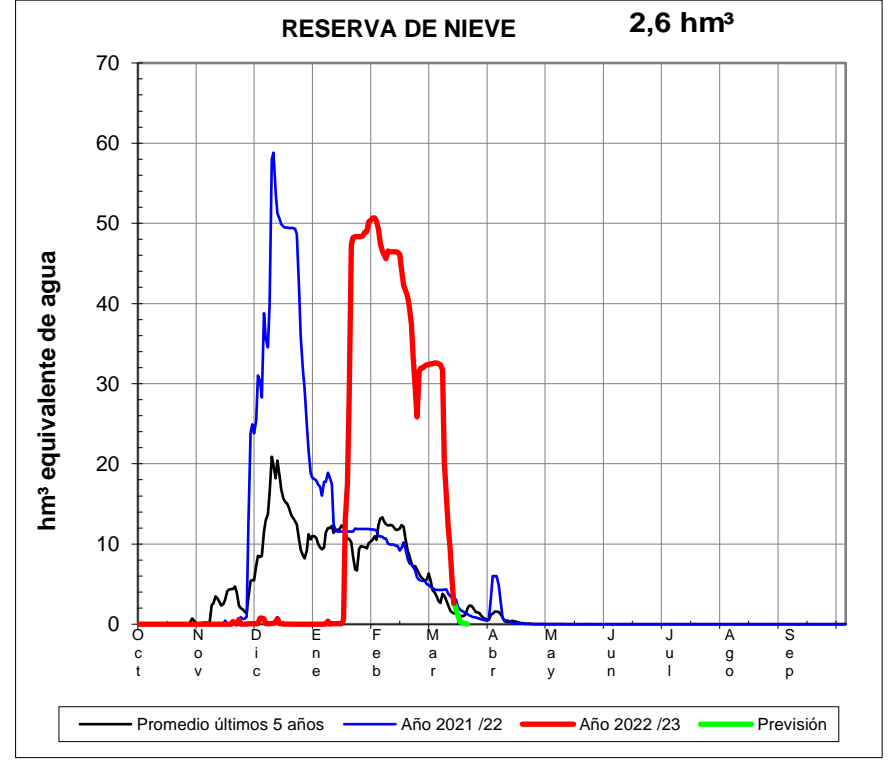
EVOLUCIÓN DE LA RESERVA DE NIEVE Y DE LAS APORTACIONES EN LAS SUBCUENCAS NIVALES DE LAS VERTIENTES CANTÁBRICA Y PIRENAICA DE LA DEMARCACIÓN HIDROGRÁFICA DEL EBRO

Fecha del informe: 13/03/2023

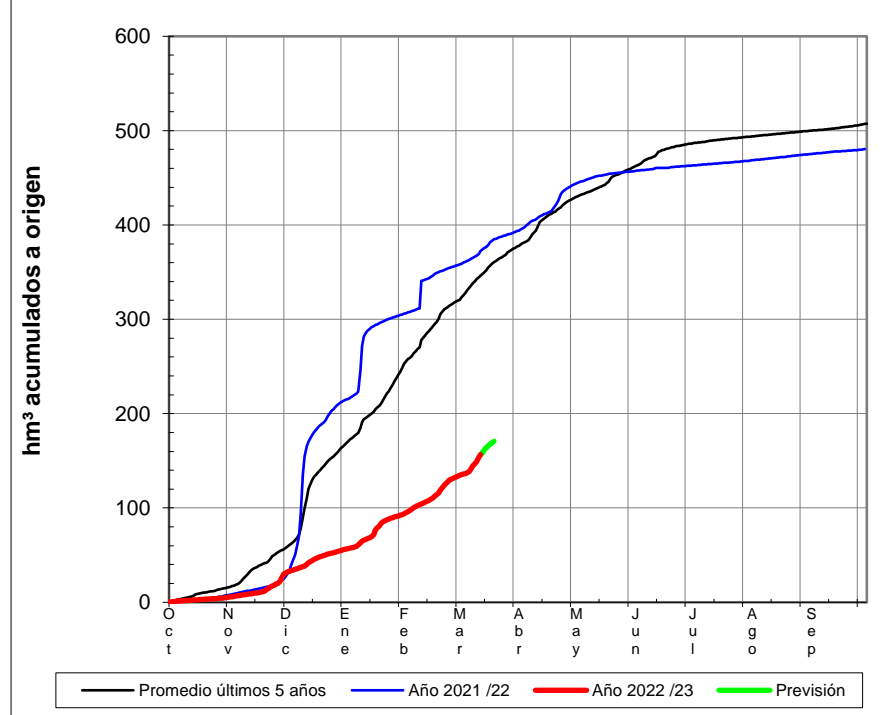
IRATI EN ITOIZ



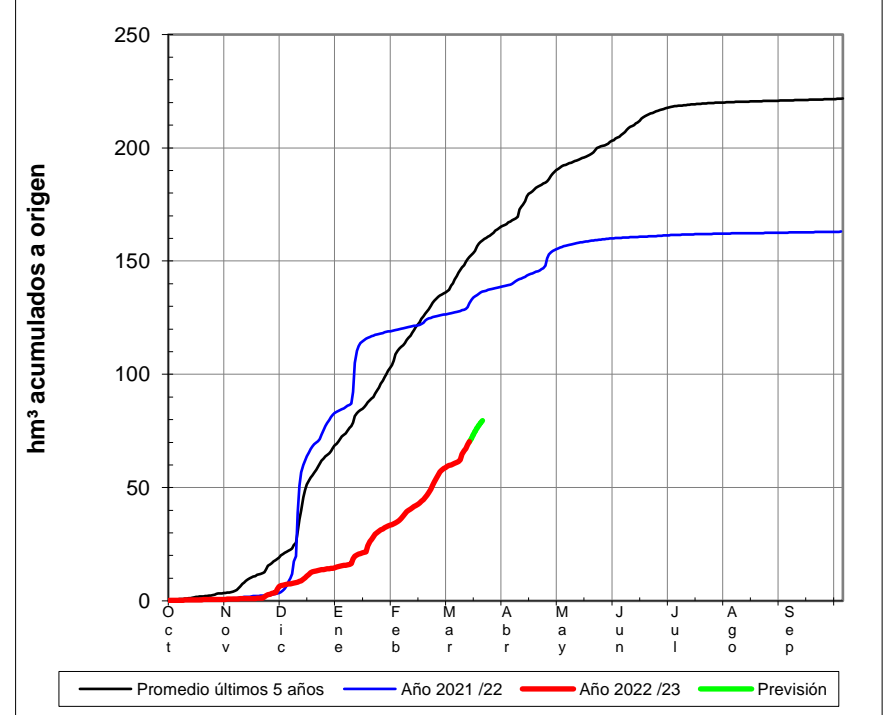
SALAZAR EN ASPURZ



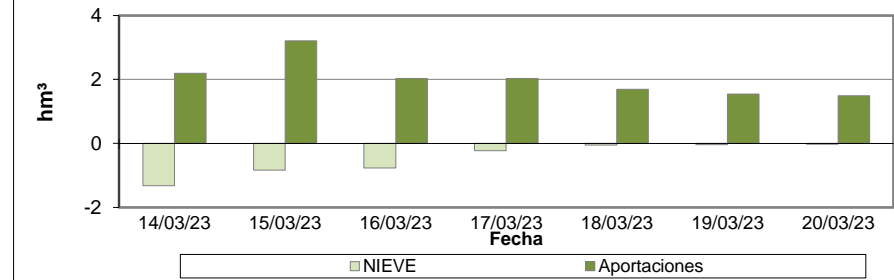
APORTACIONES CONTROLADAS



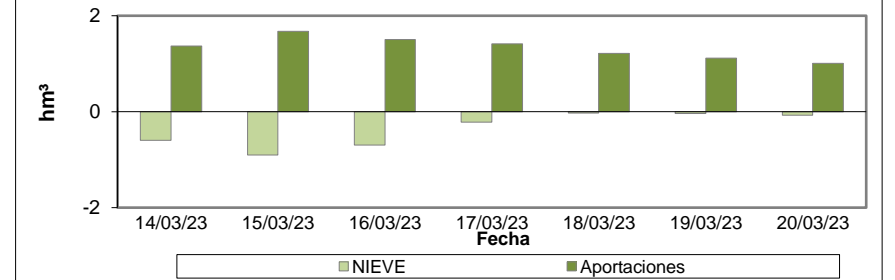
APORTACIONES CONTROLADAS



PREVISIONES PRÓXIMOS 7 DÍAS



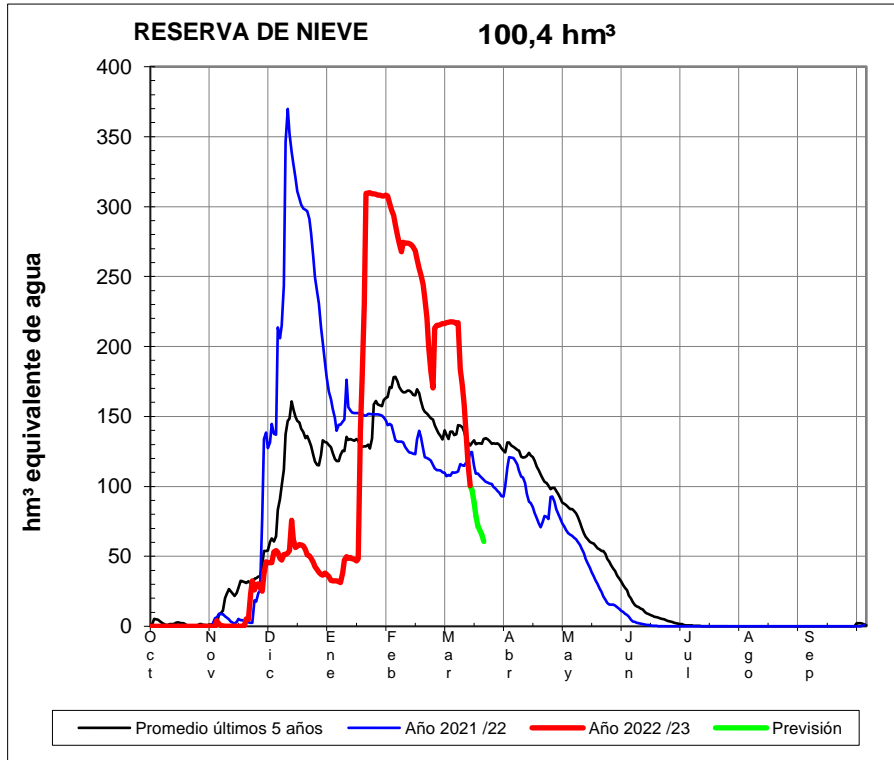
PREVISIONES PRÓXIMOS 7 DÍAS



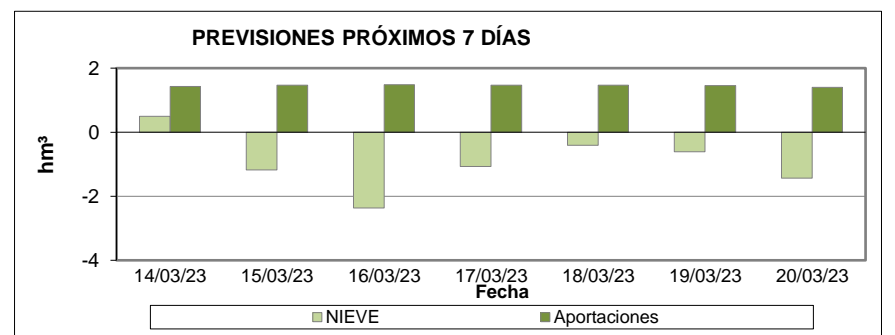
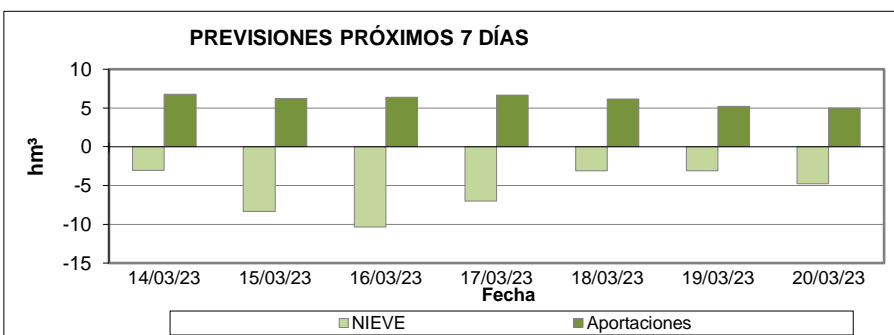
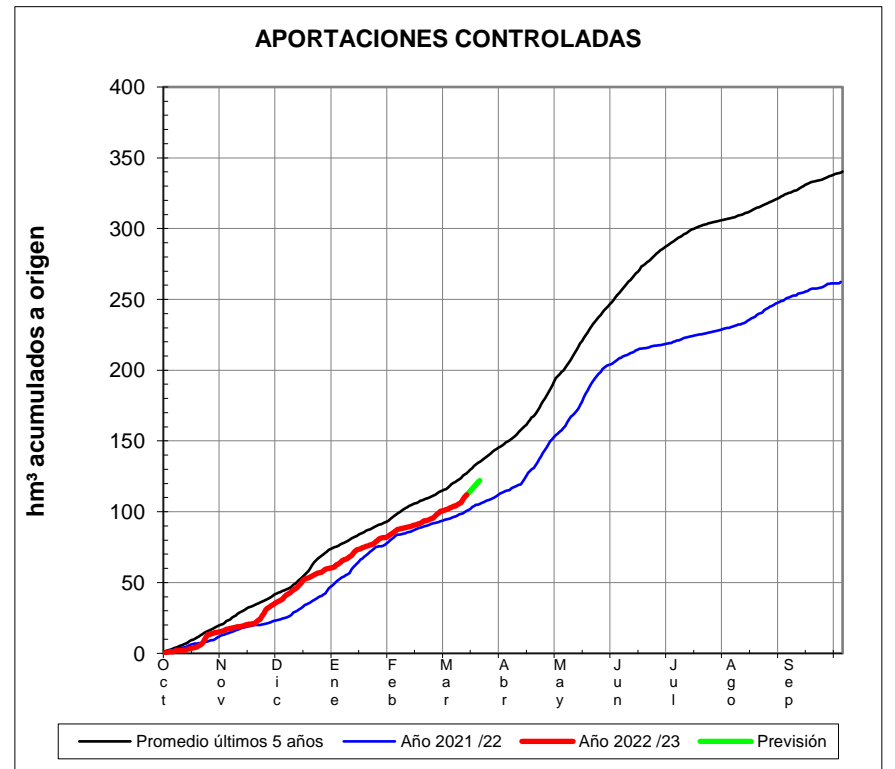
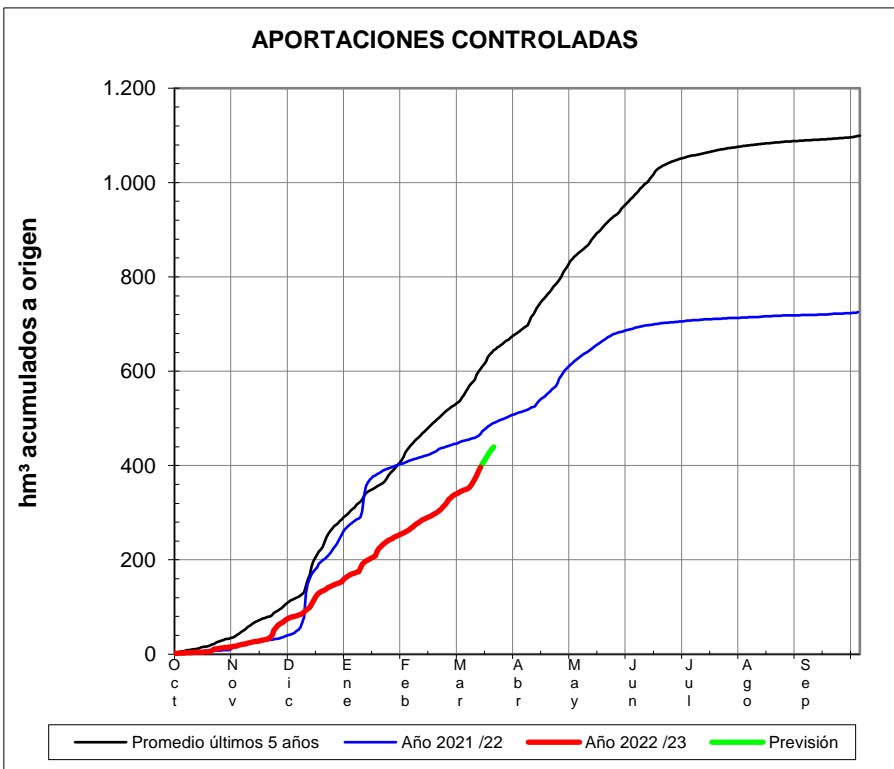
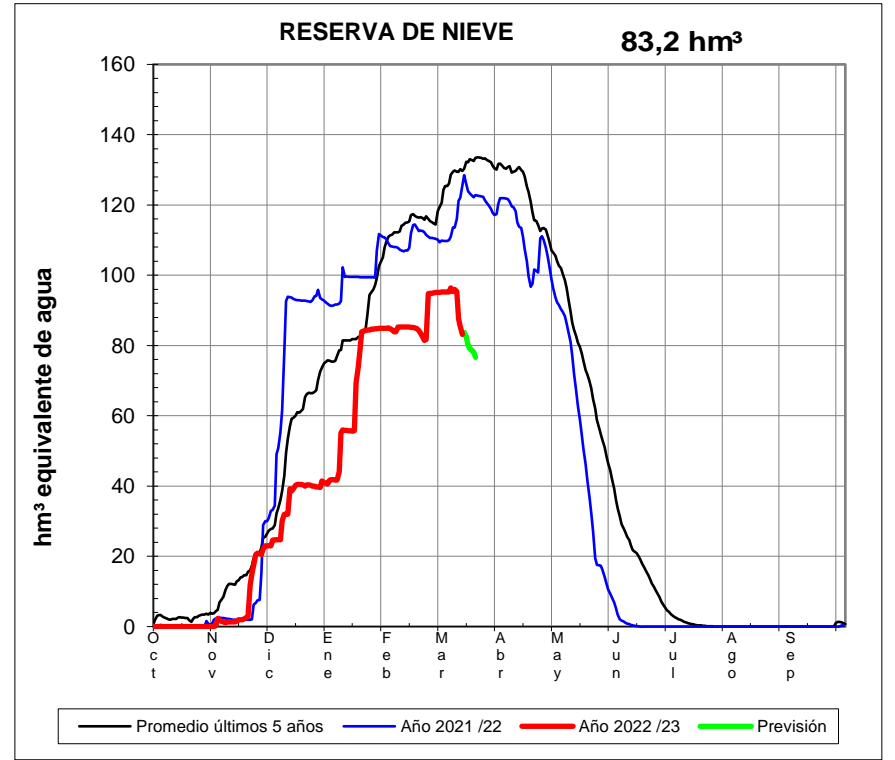
EVOLUCIÓN DE LA RESERVA DE NIEVE Y DE LAS APORTACIONES EN LAS SUBCUENCAS NIVALES DE LAS VERTIENTES CANTÁBRICA Y PIRENAICA DE LA DEMARCACIÓN HIDROGRÁFICA DEL EBRO

Fecha del informe: 13/03/2023

ARAGÓN EN E. DE YESA



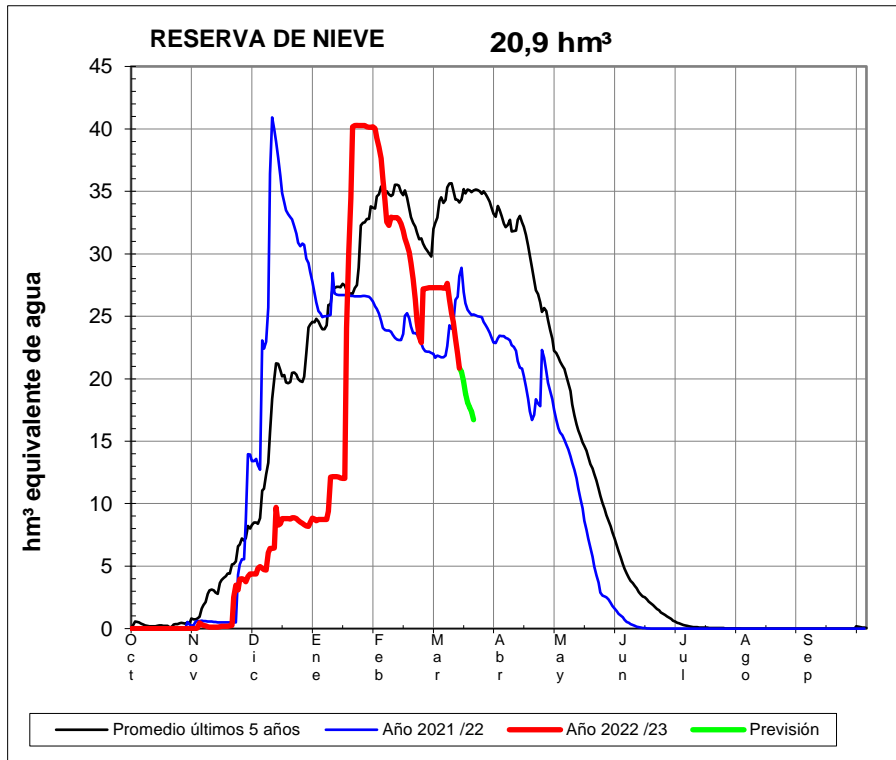
GÁLLEGO EN E. DE BÚBAL



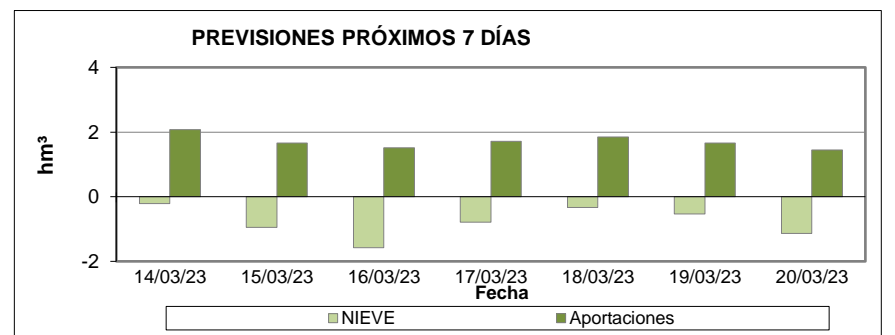
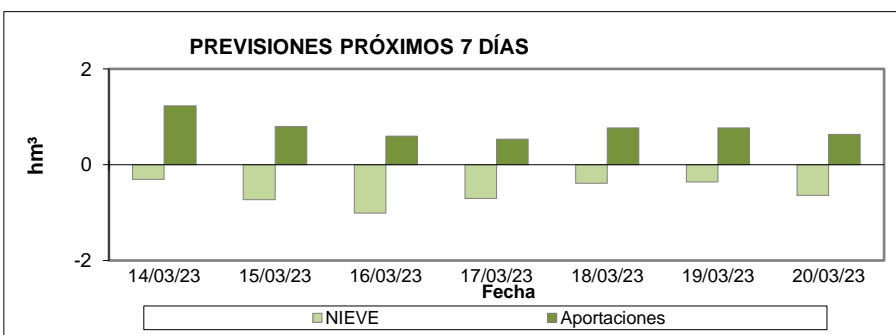
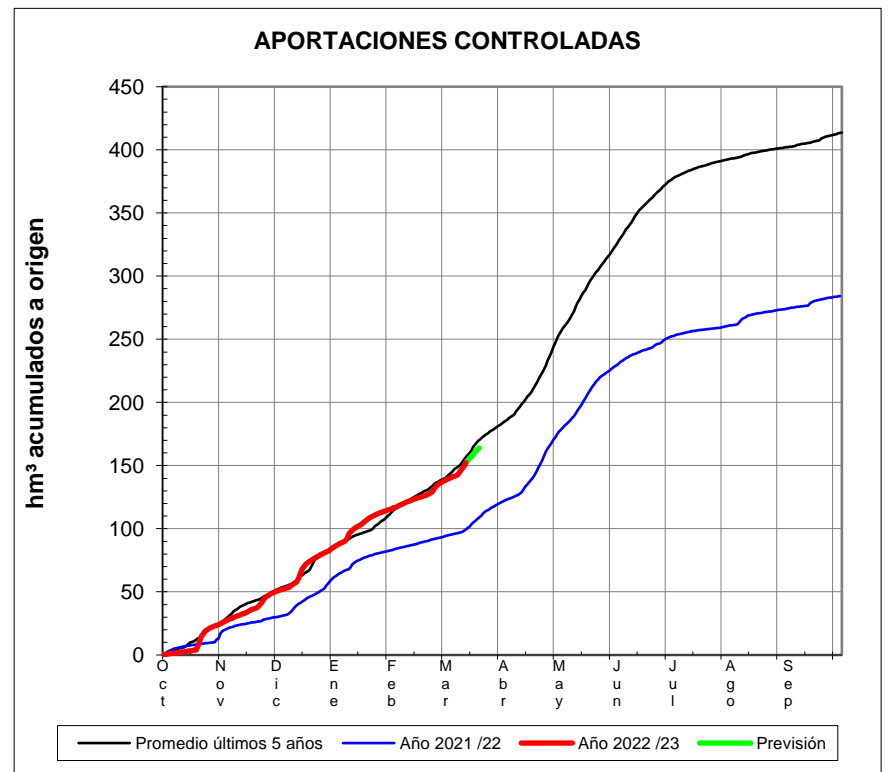
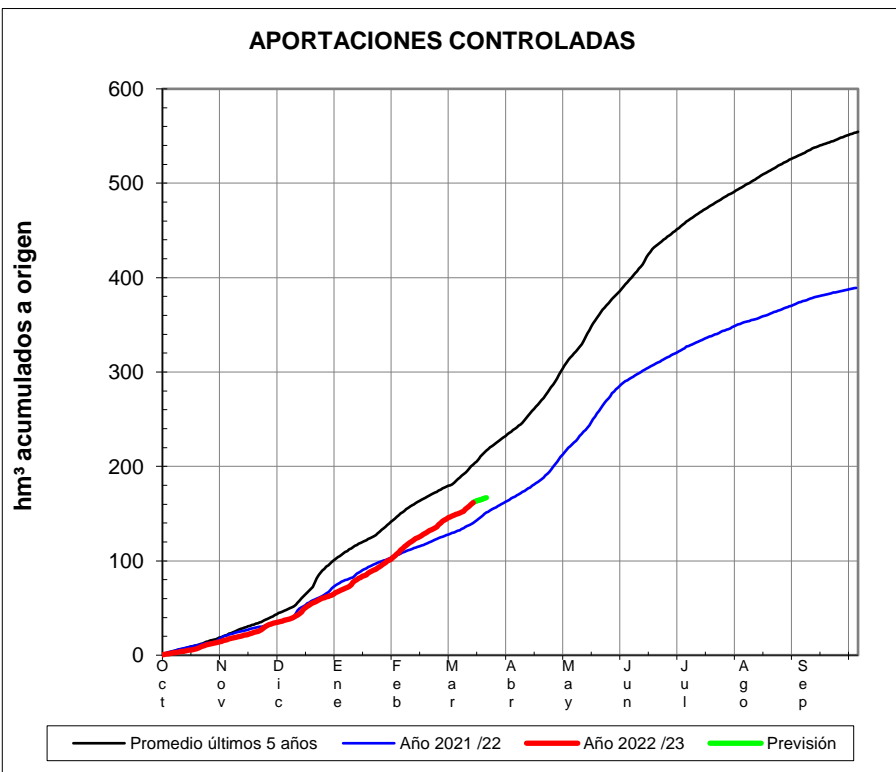
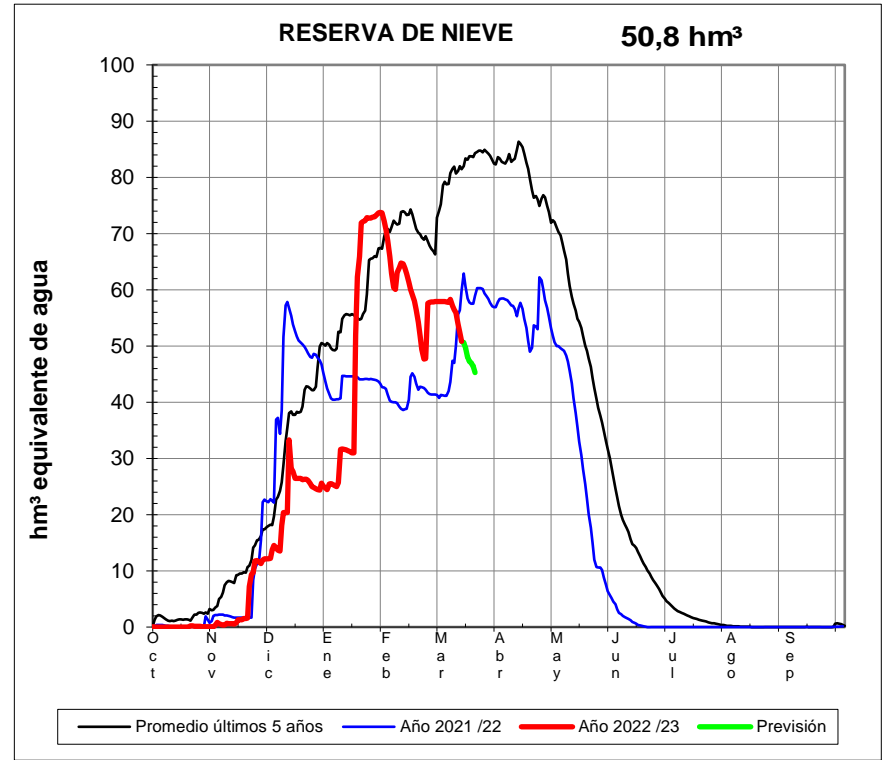
EVOLUCIÓN DE LA RESERVA DE NIEVE Y DE LAS APORTACIONES EN LAS SUBCUENCAS NIVALES DE LAS VERTIENTES CANTÁBRICA Y PIRENAICA DE LA DEMARCACIÓN HIDROGRÁFICA DEL EBRO

Fecha del informe: 13/03/2023

GÁLLEGO EN SABIÑÁNIGO



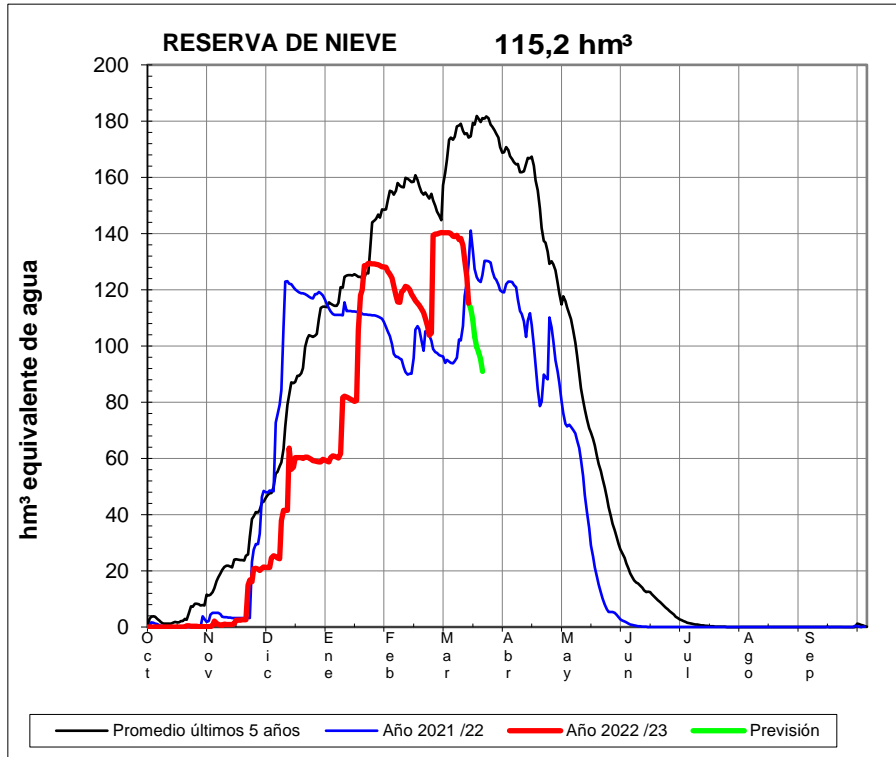
ARA EN BOLTAÑA



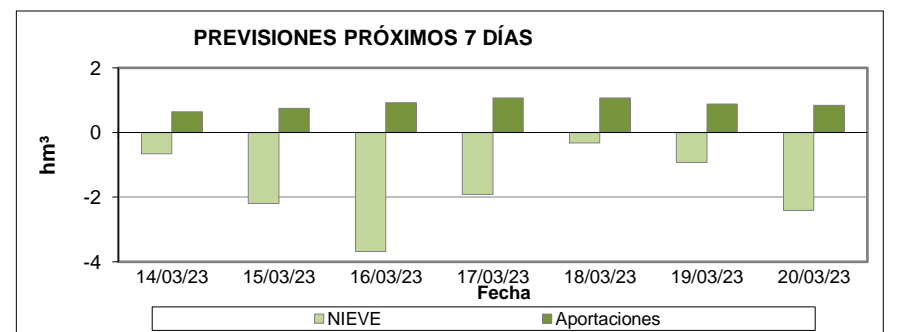
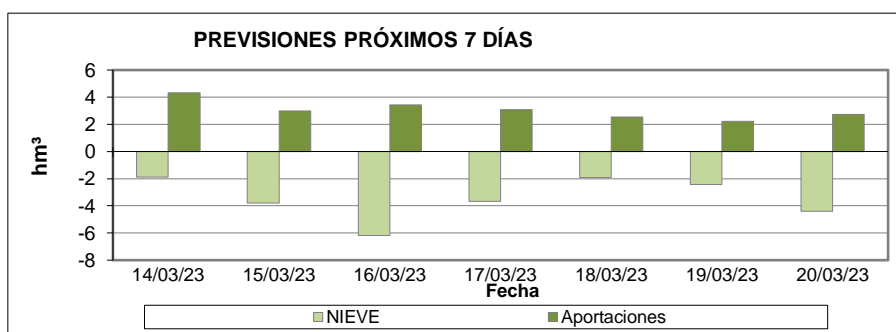
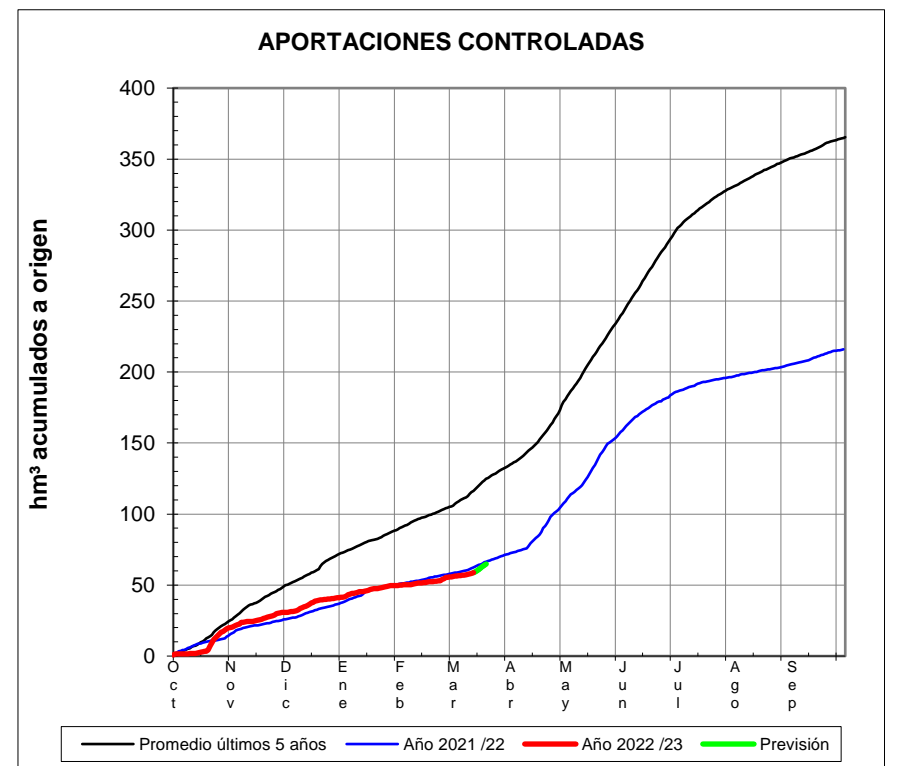
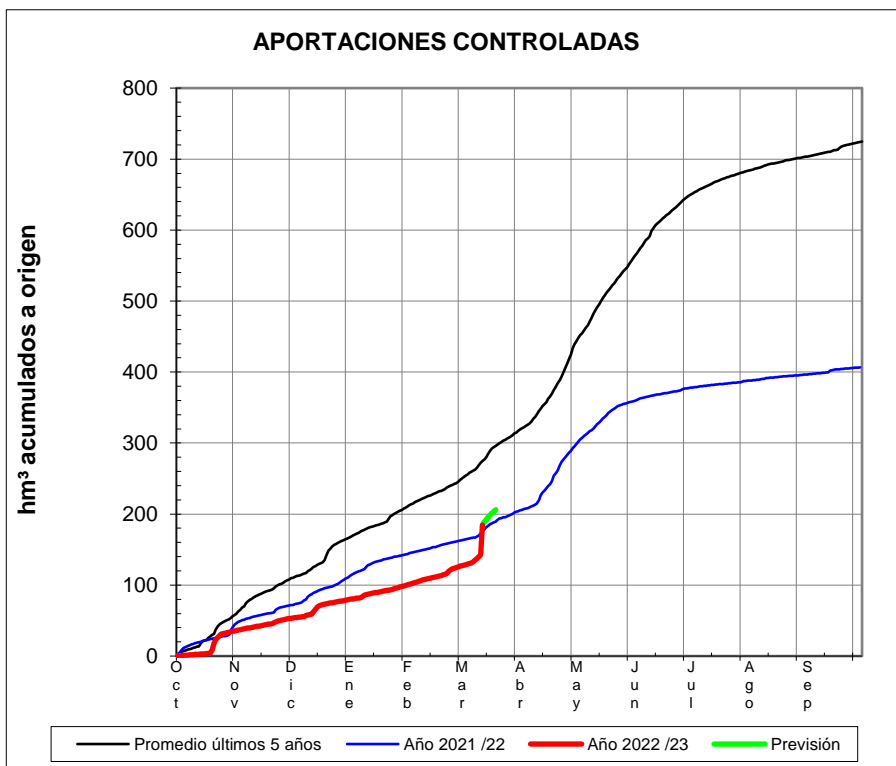
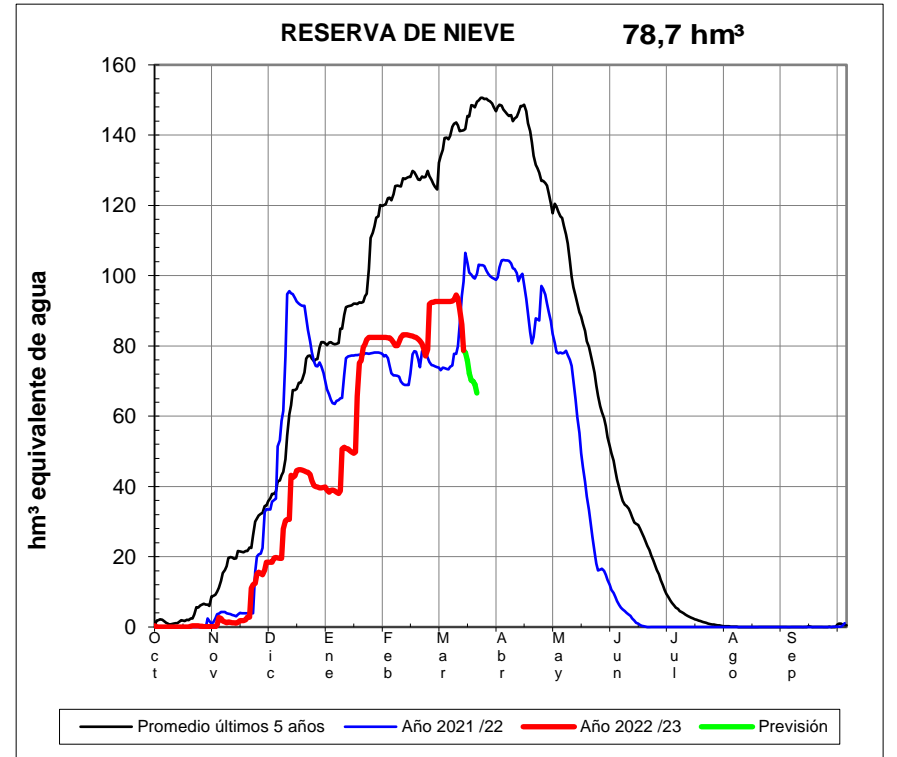
**EVOLUCIÓN DE LA RESERVA DE NIEVE Y DE LAS APORTACIONES EN LAS SUBCUENCAS NIVALES DE LAS VERTIENTES CANTÁBRICA Y PIRENAICA DE LA DEMARCACIÓN HIDROGRÁFICA DEL EBRO**

Fecha del informe: 13/03/2023

**CINCA EN E. DE ESCALONA**



**ÉSERA EN CAMPO**

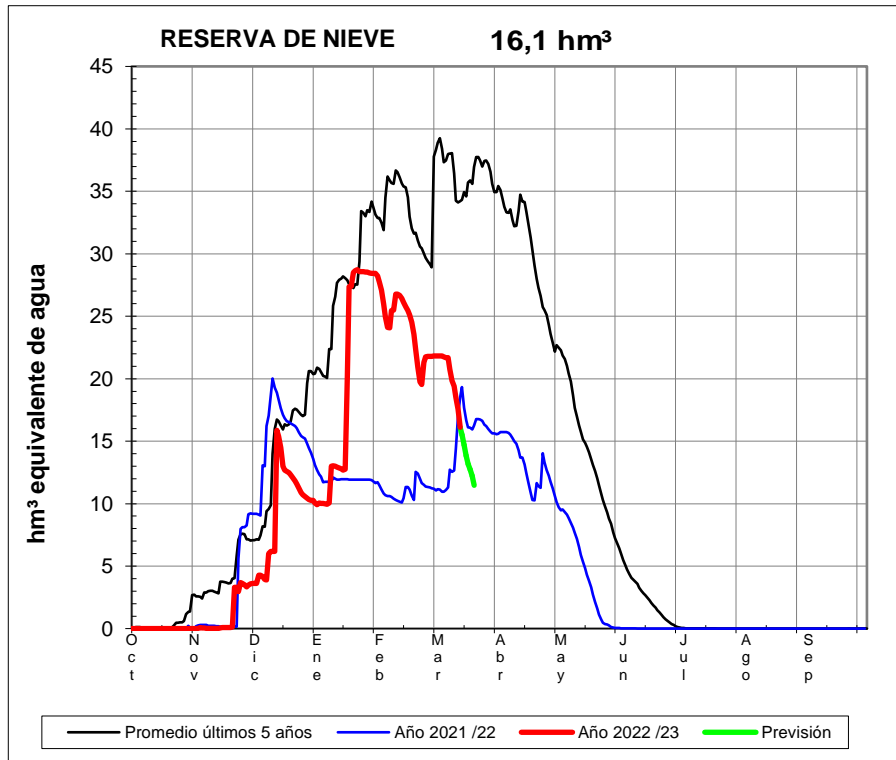




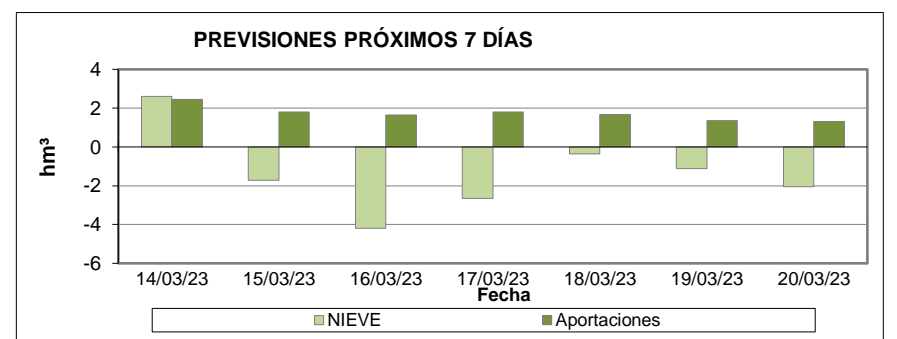
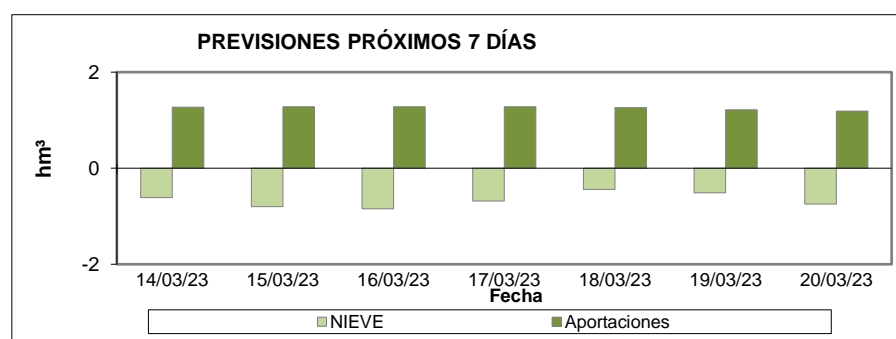
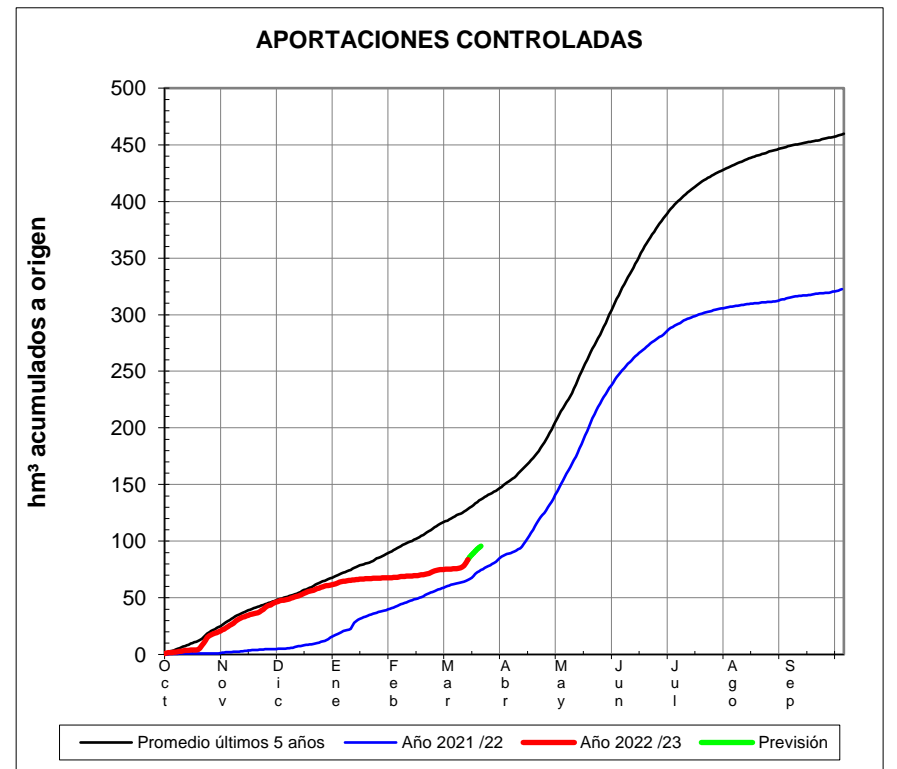
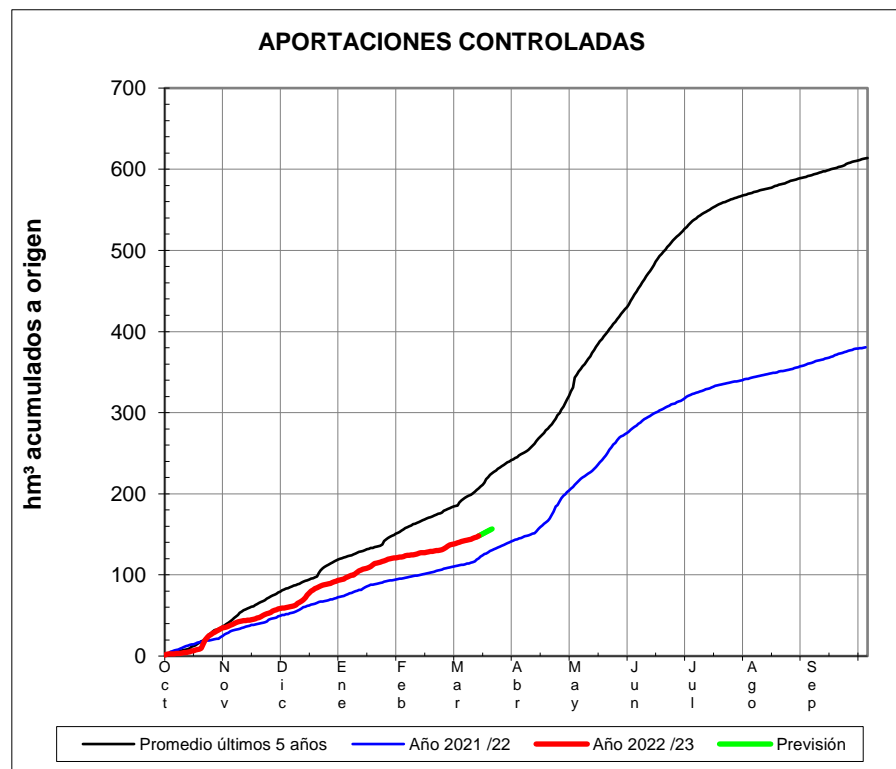
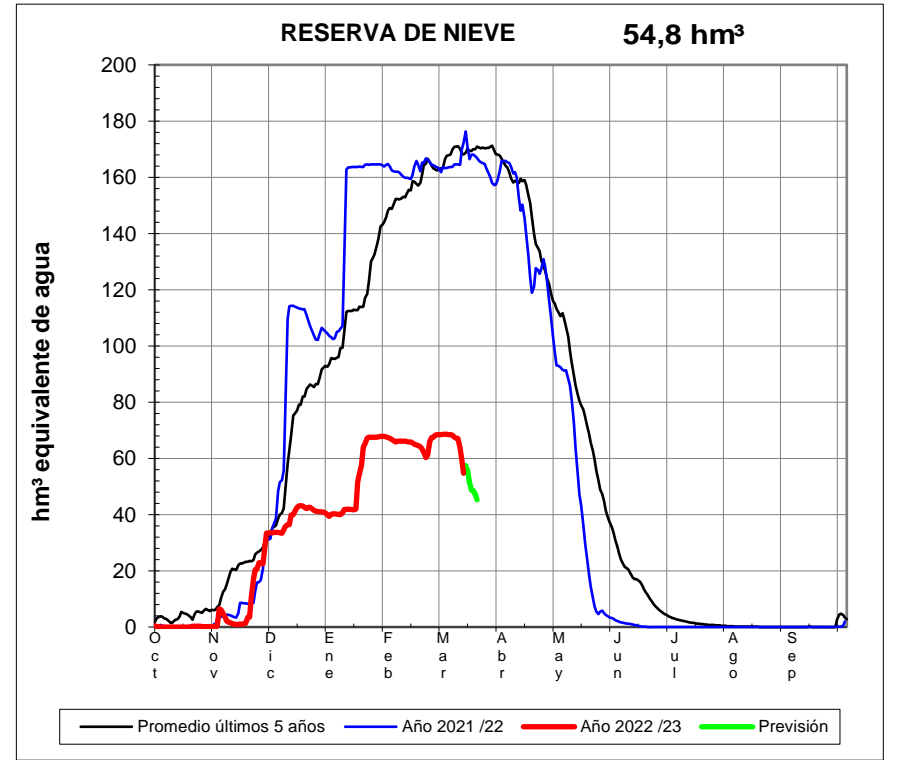
EVOLUCIÓN DE LA RESERVA DE NIEVE Y DE LAS APORTACIONES EN LAS SUBCUENCAS NIVALES DE LAS VERTIENTES CANTÁBRICA Y PIRENAICA DE LA DEMARCACIÓN HIDROGRÁFICA DEL EBRO

Fecha del informe: 13/03/2023

ÉSERA EN E. DE BARASONA



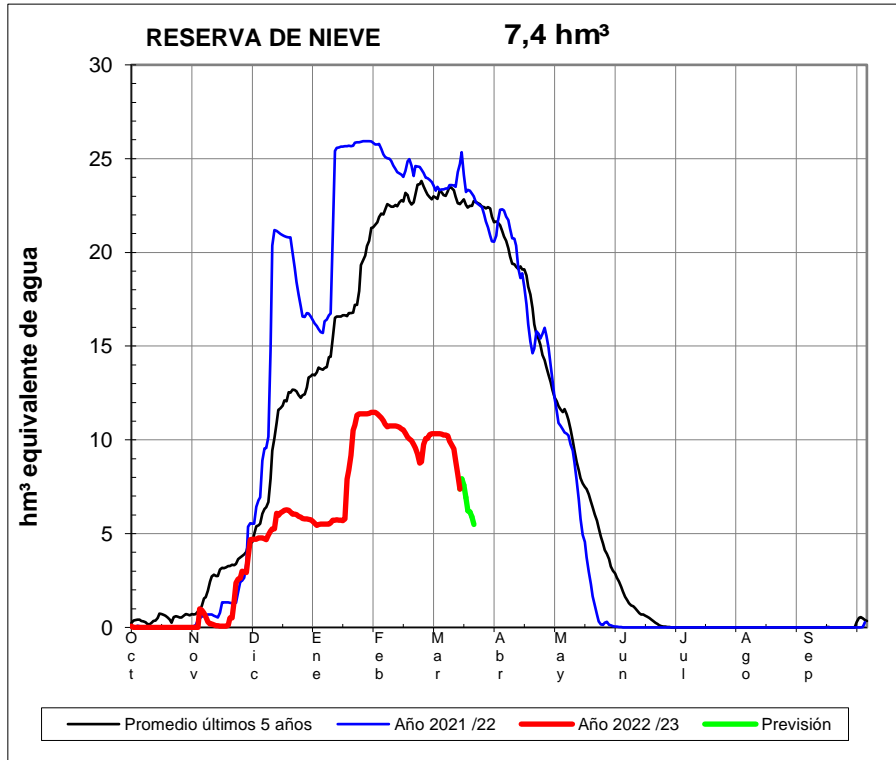
GARONA EN BOSSOST



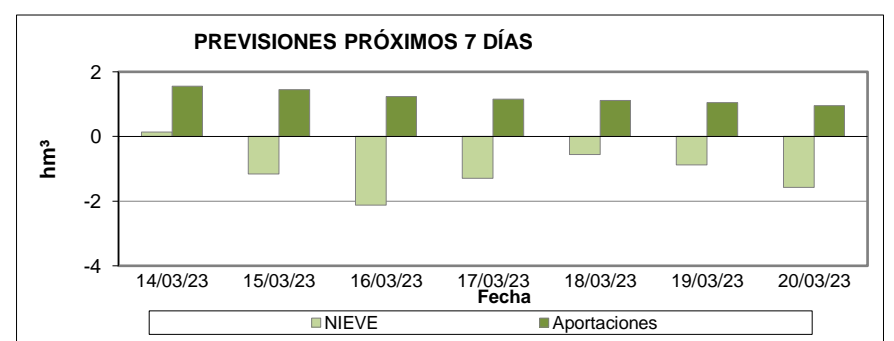
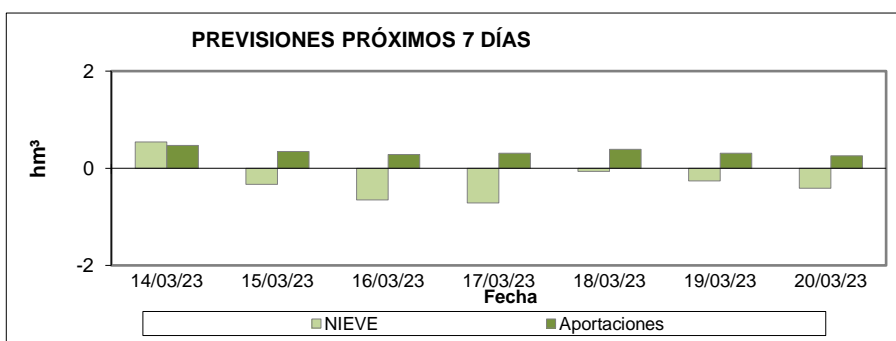
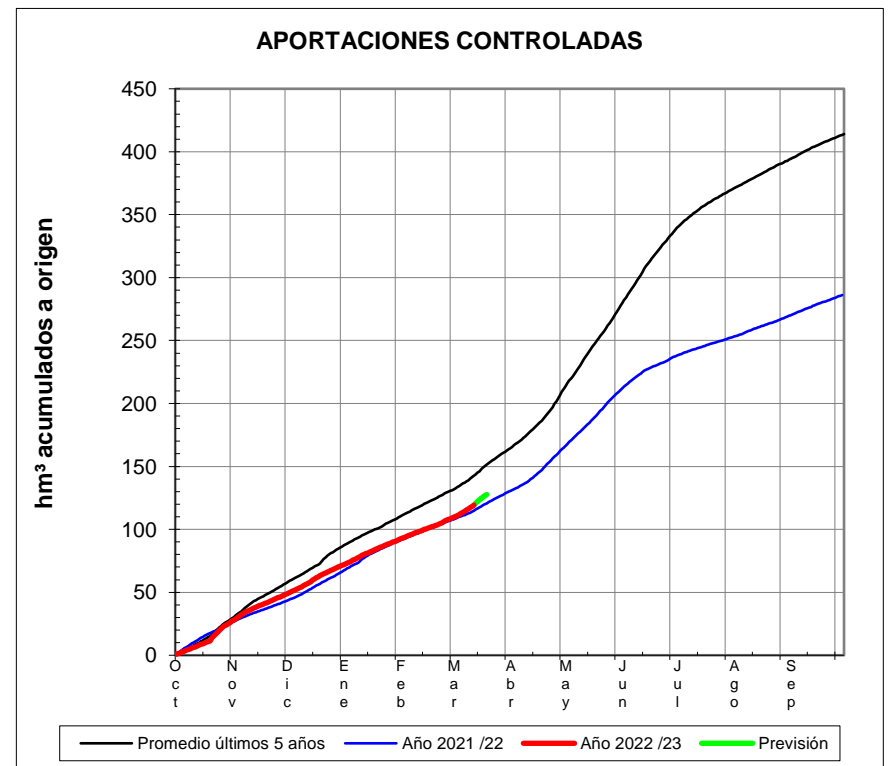
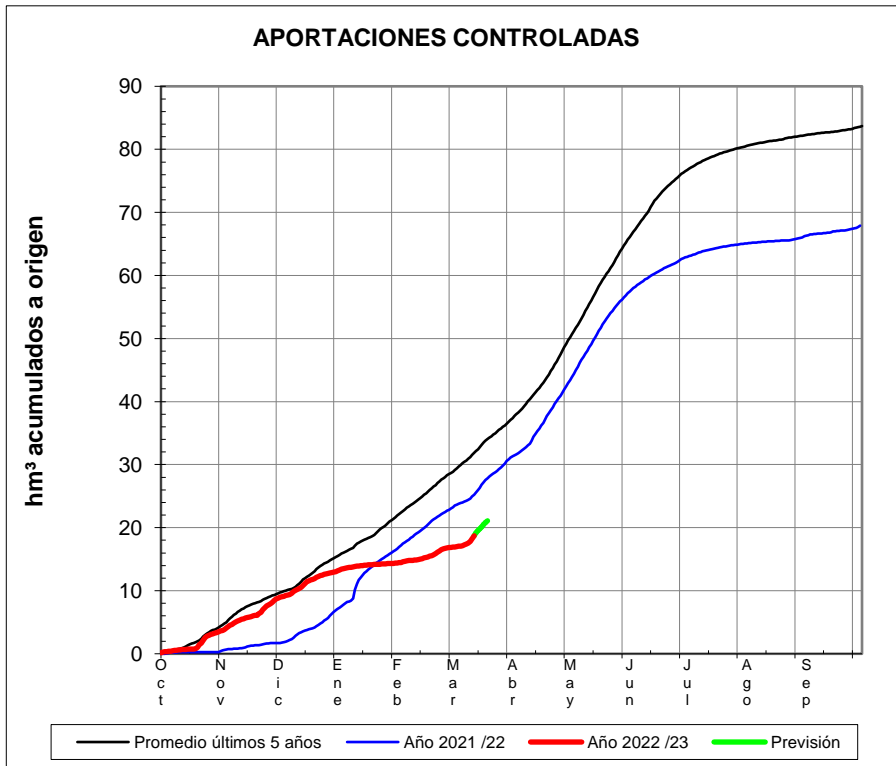
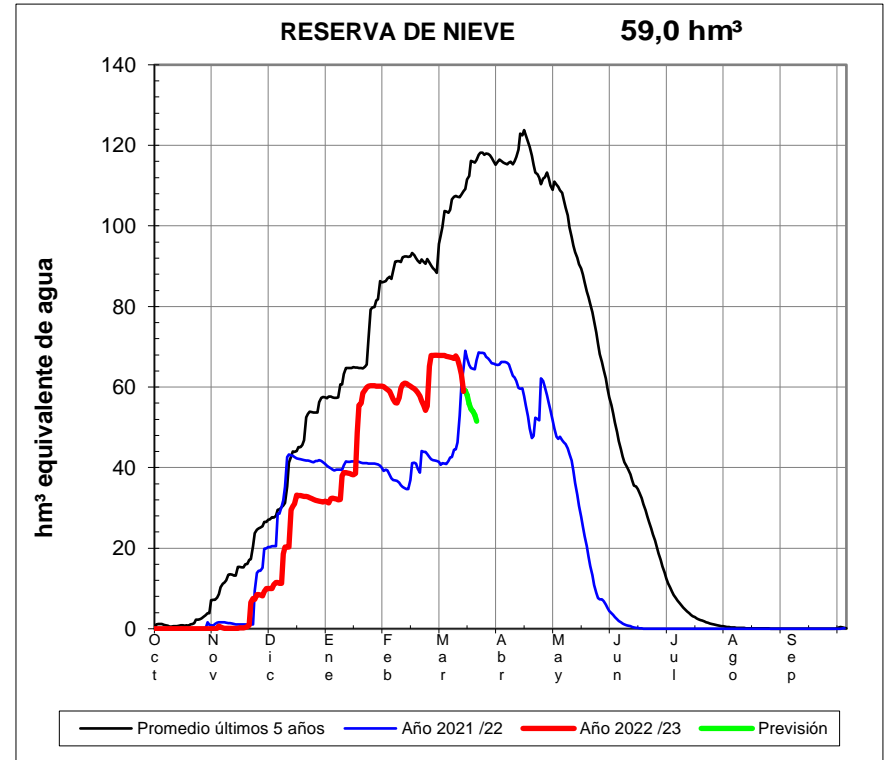
EVOLUCIÓN DE LA RESERVA DE NIEVE Y DE LAS APORTACIONES EN LAS SUBCUENCAS NIVALES DE LAS VERTIENTES CANTÁBRICA Y PIRENAICA DE LA DEMARCACIÓN HIDROGRÁFICA DEL EBRO

Fecha del informe: 13/03/2023

GARONA EN TORÁN



NOGUERA RIBAGORZANA EN PONT DE SUERT

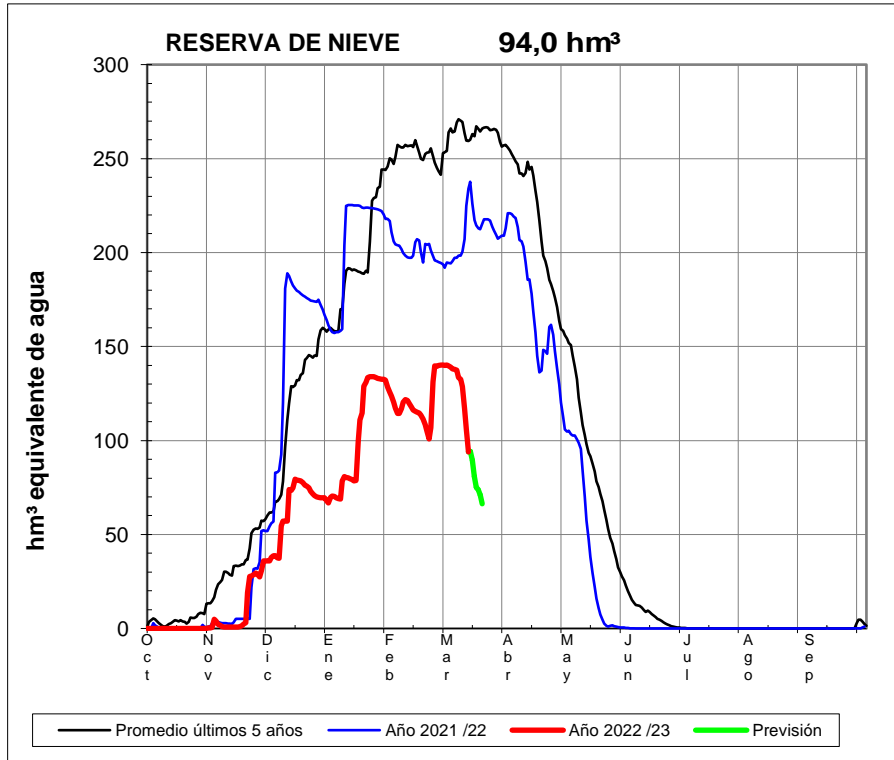




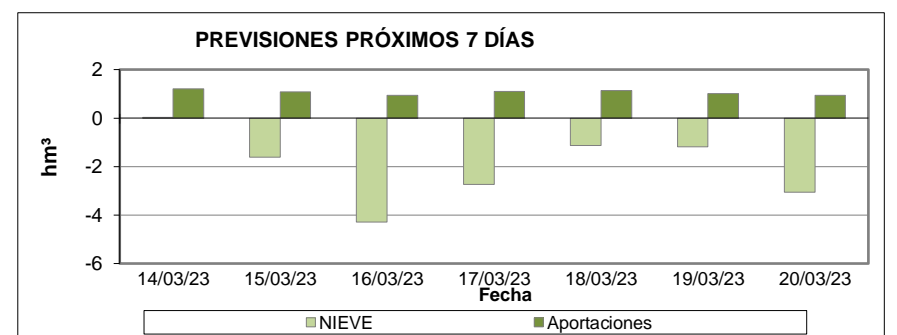
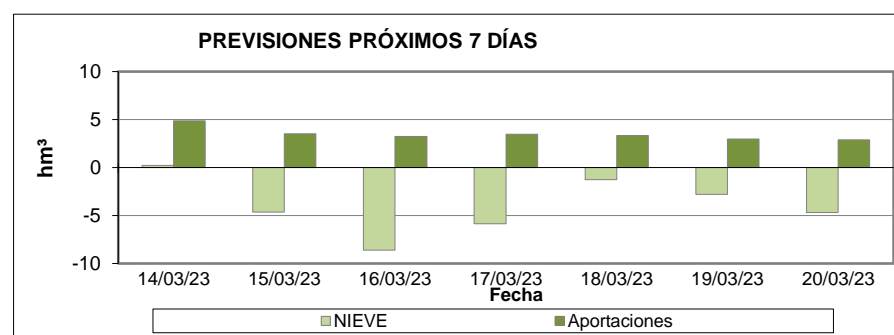
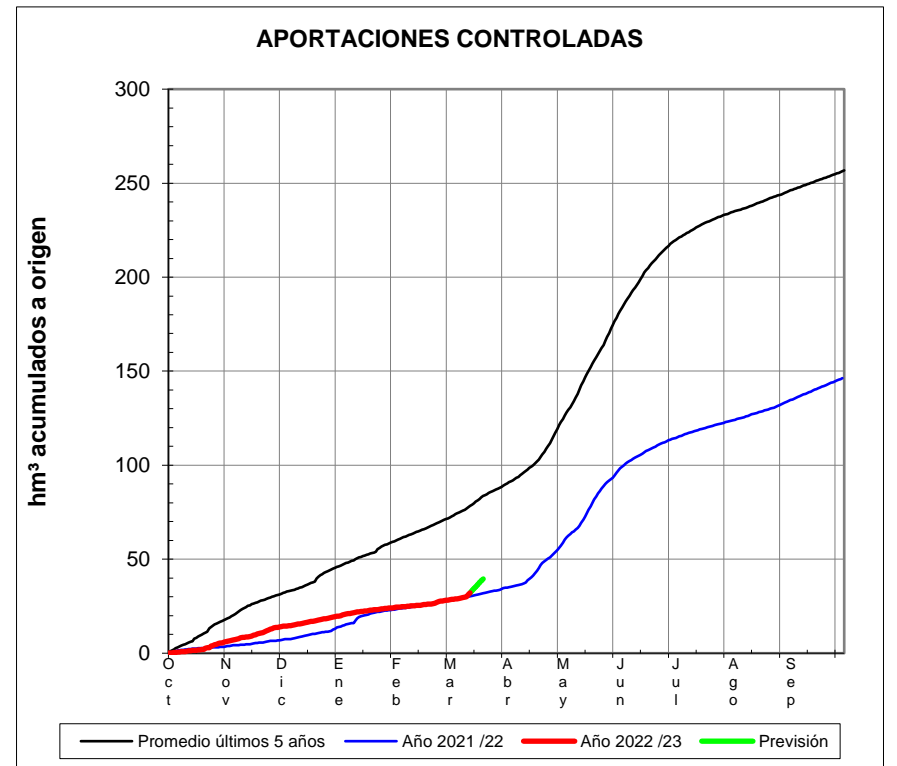
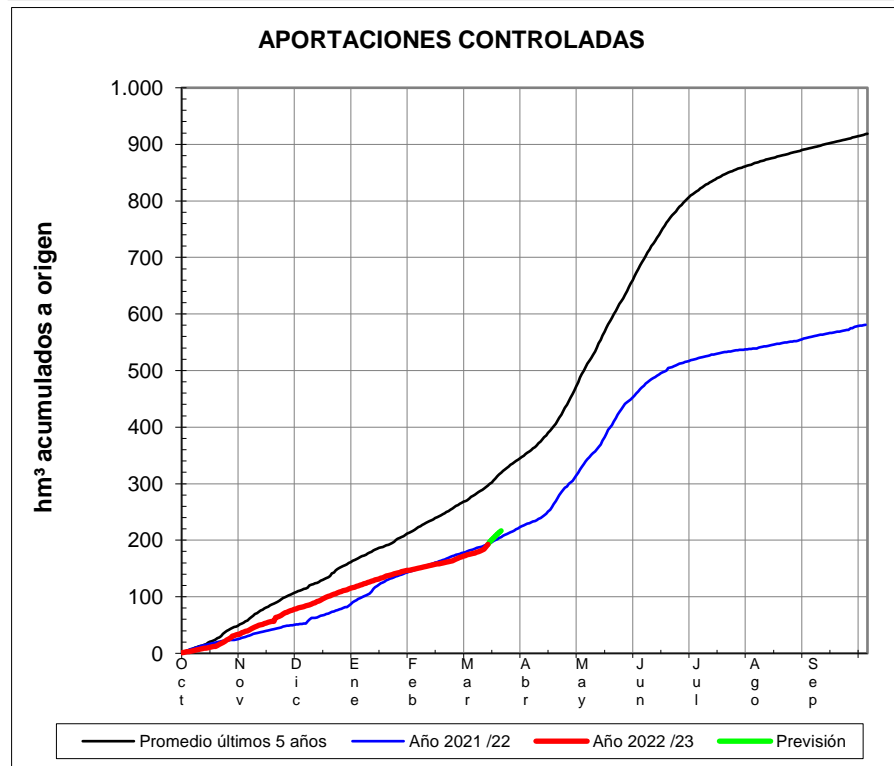
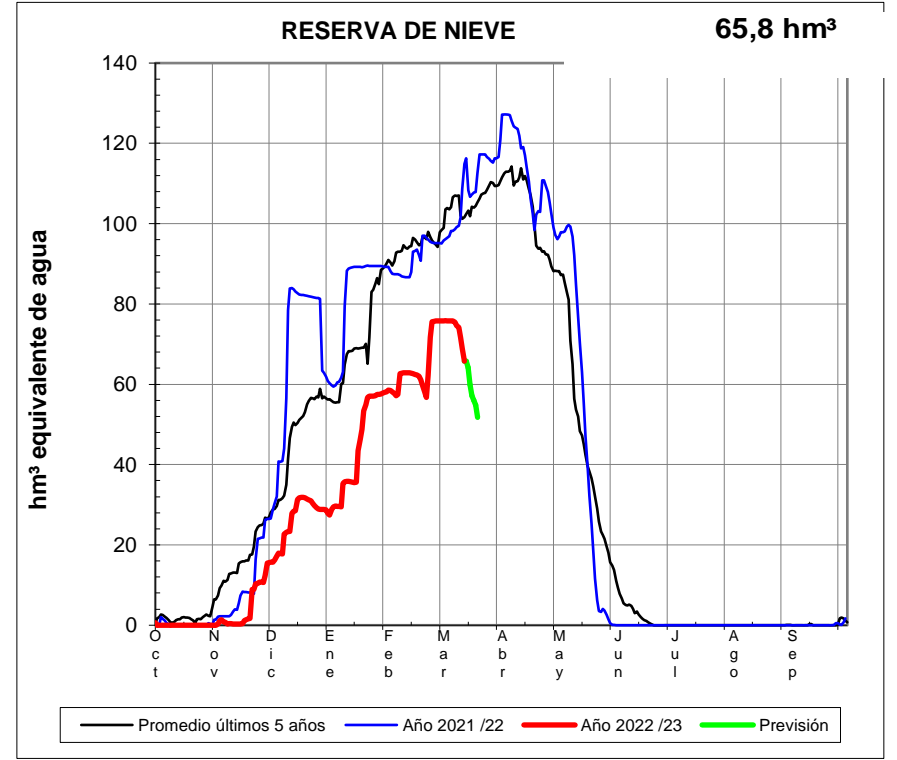
EVOLUCIÓN DE LA RESERVA DE NIEVE Y DE LAS APORTACIONES EN LAS SUBCUENCAS NIVALES DE LAS VERTIENTES CANTÁBRICA Y PIRENAICA DE LA DEMARCACIÓN HIDROGRÁFICA DEL EBRO

Fecha del informe: 13/03/2023

NOGUERA PALLARES EN E. DE TALARN



VALIRA EN SEO D'URGEL



**EVOLUCIÓN DE LA RESERVA DE NIEVE Y DE LAS APORTACIONES EN LAS SUBCUENCAS NIVALES DE LAS VERTIENTES CANTÁBRICA Y PIRENAICA DE LA DEMARCACIÓN HIDROGRÁFICA DEL EBRO**

Fecha del informe: 13/03/2023

**SEGRE EN SEO D'URGEL**

