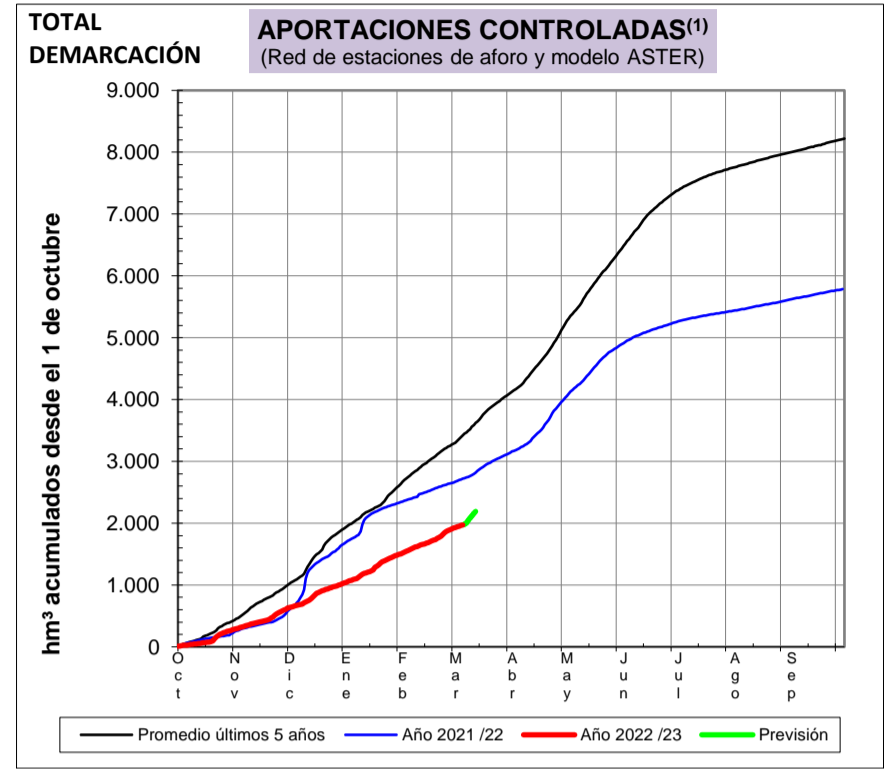
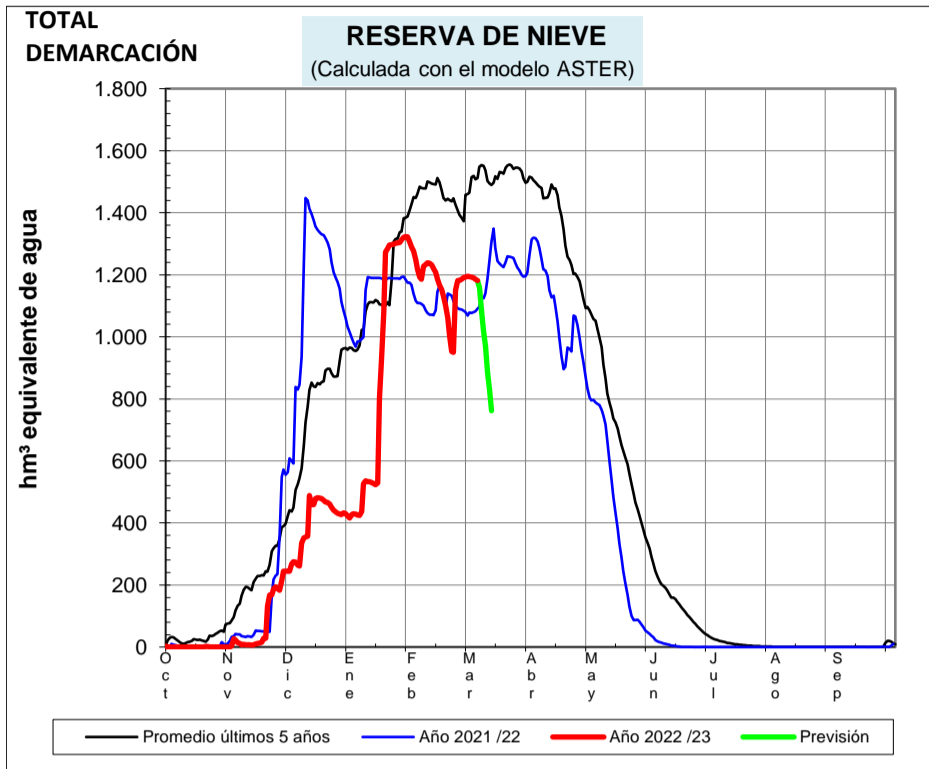


EVOLUCIÓN DE LA RESERVA DE NIEVE Y DE LAS APORTACIONES EN LAS SUBCUENCAS NIVALES DE LAS VERTIENTES CANTÁBRICA Y PIRENAICA DE LA DEMARCACIÓN HIDROGRÁFICA DEL EBRO

Fecha del informe: 06/03/2023

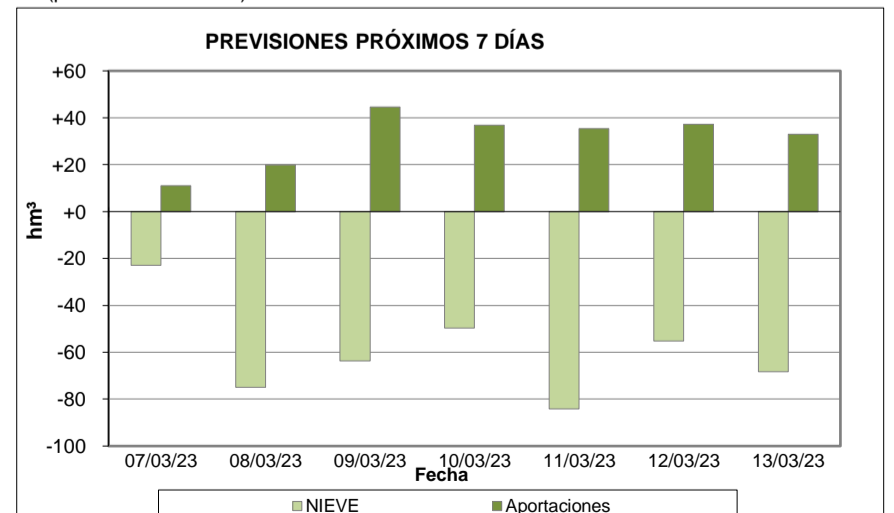
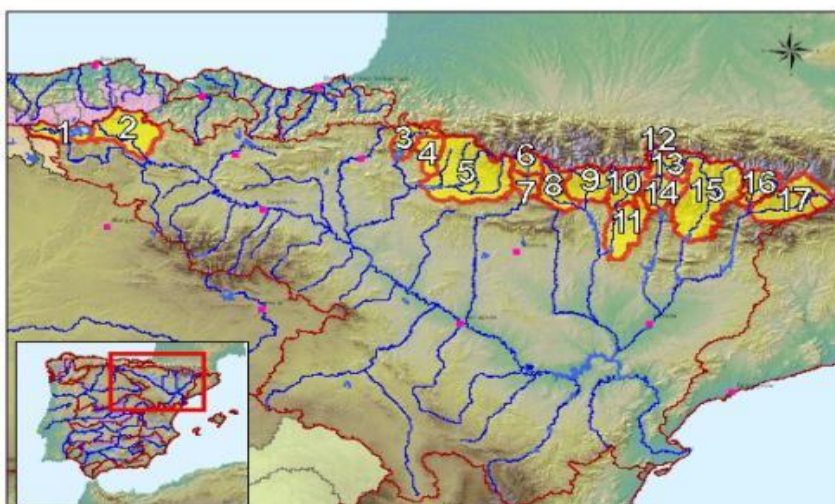


CUENCAS NIVALES			ESTADO A FECHA: 06/03/2023				⁽²⁾ VARIACIONES PREVISTAS A 7 DÍAS	
Nº	Pto. de control	RESERVA DE NIEVE		APORTACIONES ⁽¹⁾		NIEVE	APORTACIÓN	
		(hm³)	Comparativa ⁽³⁾	(hm³)	Comparativa ⁽³⁾	(hm³)	(hm³)	
1	Embalse del Ebro	4,7	Normal	91,5	Mínima 5 años	-3,9	+4,8	
2	Nela en Trespaderne	16,5	Muy alta	138,3	Mínima 5 años	-13,7	+11,2	
3	Irati en Itoiz	42,3	Máxima 5 años	137,4	Mínima 5 años	-40,6	+28,6	
4	Salazar en Aspurz	32,4	Máxima 5 años	61,0	Mínima 5 años	-31,3	+19,1	
5	Aragón en E. de Yesa	216,5	Muy alta	351,0	Baja	-134,7	+67,1	
6	Gállego en E. de Búbal	95,2	Muy baja	103,9	Normal	-6,8	+7,6	
7	Gállego en Sabiñánigo	27,3	Baja	150,7	Normal	-8,7	+7,8	
8	Ara en Boltaña	57,7	Baja	141,0	Normal	-8,1	+9,5	
9	Cinca en Escalona	138,9	Normal	130,2	Mínima 5 años	-36,0	+14,1	
10	Ésera en Campo	92,6	Baja	56,7	Mínima 5 años	-16,9	+2,7	
11	Ésera en Emb. Barasona	21,7	Normal	142,2	Baja	-7,3	+4,8	
12	Garona en Bossòst	68,5	Mínima 5 años	75,7	Muy baja	-12,3	+5,7	
13	Garona en Torán	10,3	Mínima 5 años	17,1	Mínima 5 años	-3,2	+1,6	
14	N. Ribagorzana Pont de Suert	67,4	Baja	112,7	Baja	-9,1	+6,0	
15	Pallaresa en E. de Talárn	137,9	Muy baja	177,6	Muy baja	-43,7	+15,8	
16	Valira en Seo D'Urgel	75,8	Baja	29,0	Muy baja	-13,6	+3,7	
17	Segre en Seo D'Urgel	75,3	Baja	55,9	Mínima 5 años	-29,0	+7,8	
TOTALES	Total cuenca del Ebro (Pirineo + C. Cantábrica):		1.102,2	Normal	1.879,1	Muy baja	-403,5	+210,3
	Total cuenca del Garona (hasta frontera Francia):		78,7	Mínima 5 años	92,7	Muy baja	-15,5	+7,3
	Total Demarcación (Cuenca del Ebro + Garona):		1.180,9	Normal	1.971,9	Muy baja	-419,0	+217,7
Agrupado por ríos	Cabecera del Ebro y Nela (1+2):		21,1	Alta	229,8	Mínima 5 años	-17,7	+16,0
	Aragón, Irati y Salazar (3+4+5):		291,2	Muy alta	549,5	Muy baja	-206,5	+114,7
	Gállego (6+7)		122,5	Baja	254,7	Normal	-15,5	+15,4
	Ara, Cinca y Ésera (8+9+10+11):		311,0	Normal	470,1	Baja	-68,4	+31,0
	Garona hasta frontera con Francia (12+13):		78,7	Mínima 5 años	92,7	Muy baja	-15,5	+7,3
	N. Ribagorzana hasta Pont de Suert (14):		67,4	Baja	112,7	Baja	-9,1	+6,0
	N. Pallaresa hasta E. de Talárn (15):		137,9	Muy baja	177,6	Muy baja	-43,7	+15,8
	Segre aguas abajo de Seo D'Urgel (16+17):		151,1	Baja	84,9	Muy baja	-42,5	+11,5

(1) Las Aportaciones son el volumen total de agua que ha llegado a los embalses o puntos de cierre de las cuencas nivales desde el inicio del año hidrológico (1 de octubre)

(2) Obtenida a partir de las previsiones HRES.IFS (ECMWF)

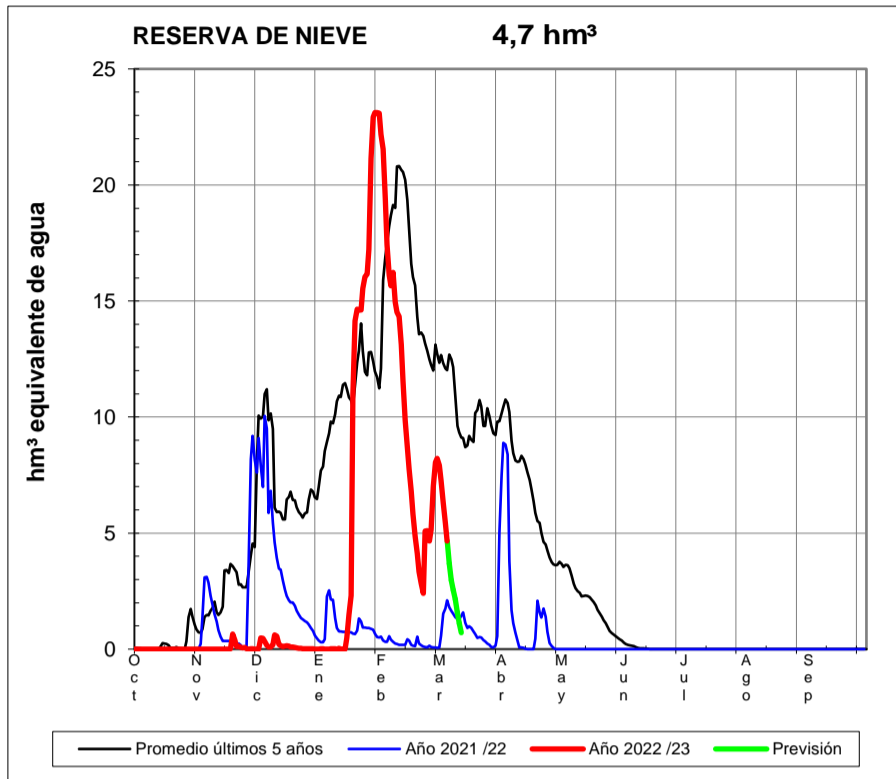
(3) Valoración del dato actual respecto de las mismas fechas de los 5 años anteriores (percentil estadístico)



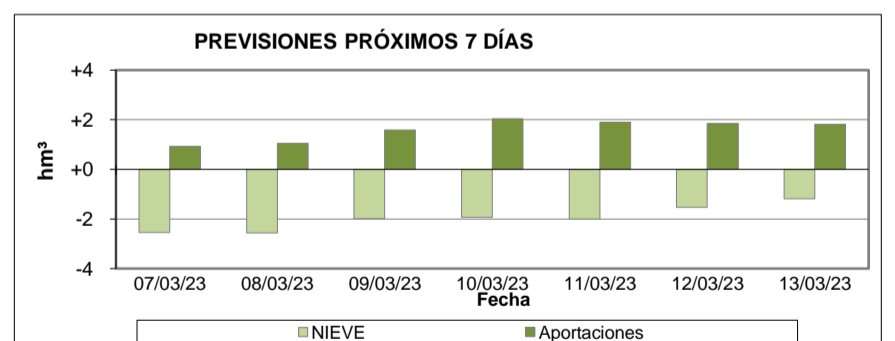
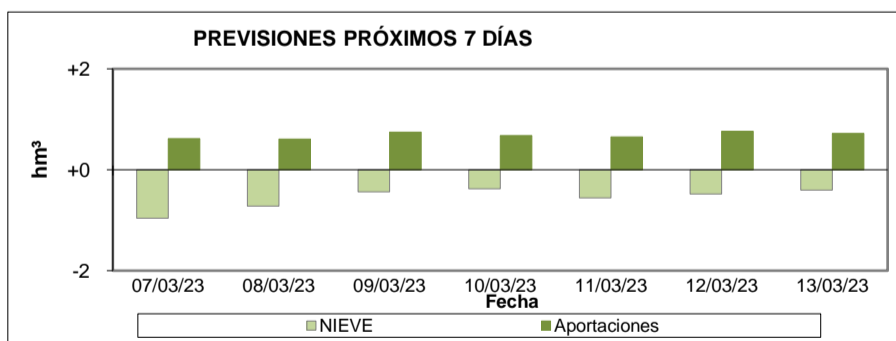
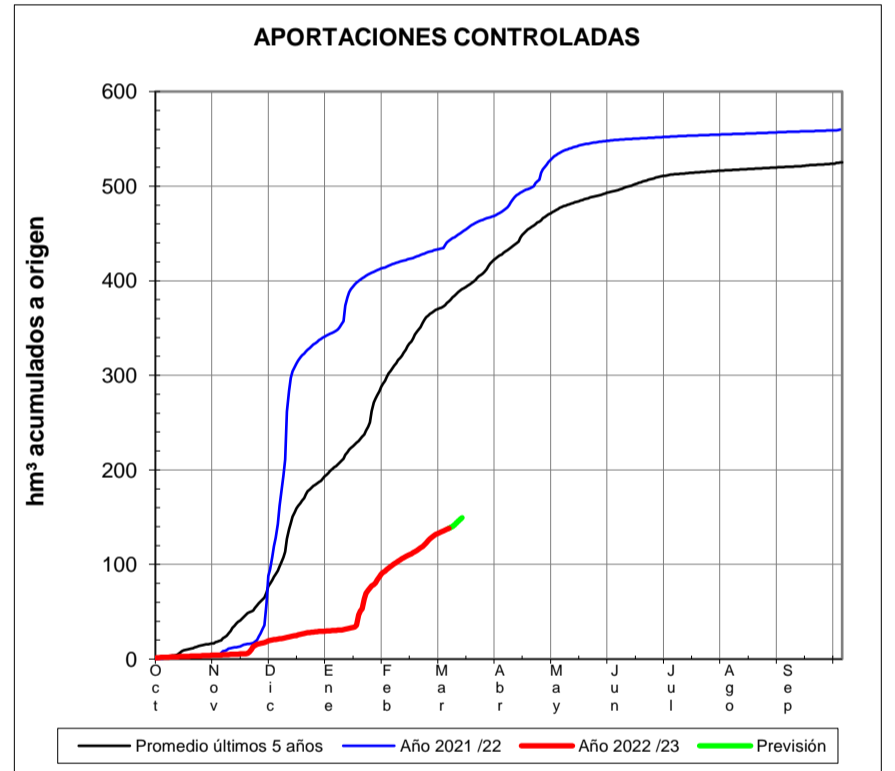
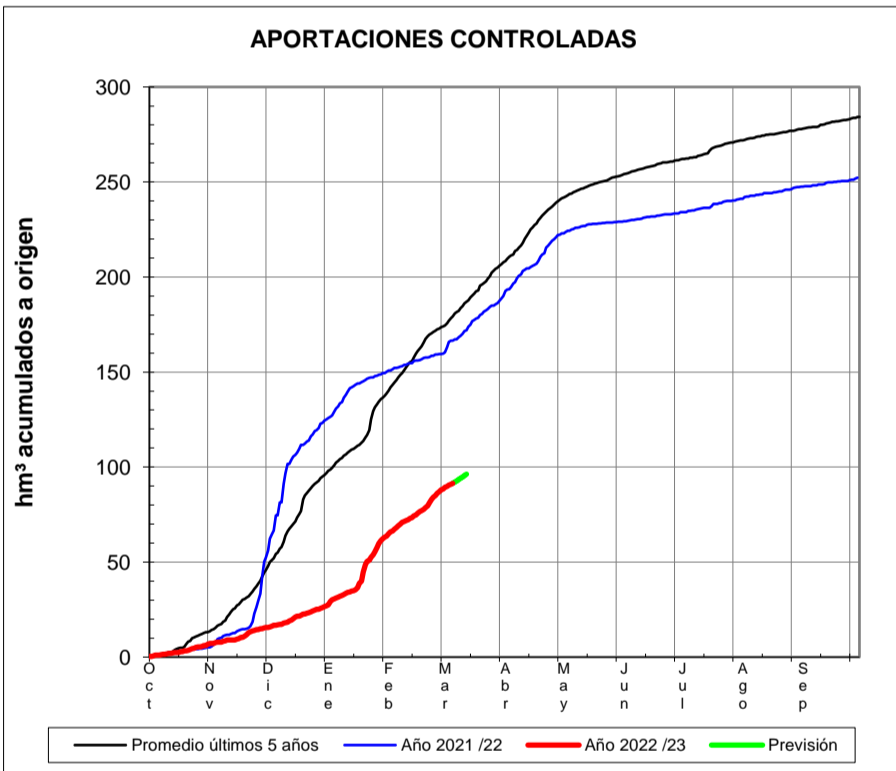
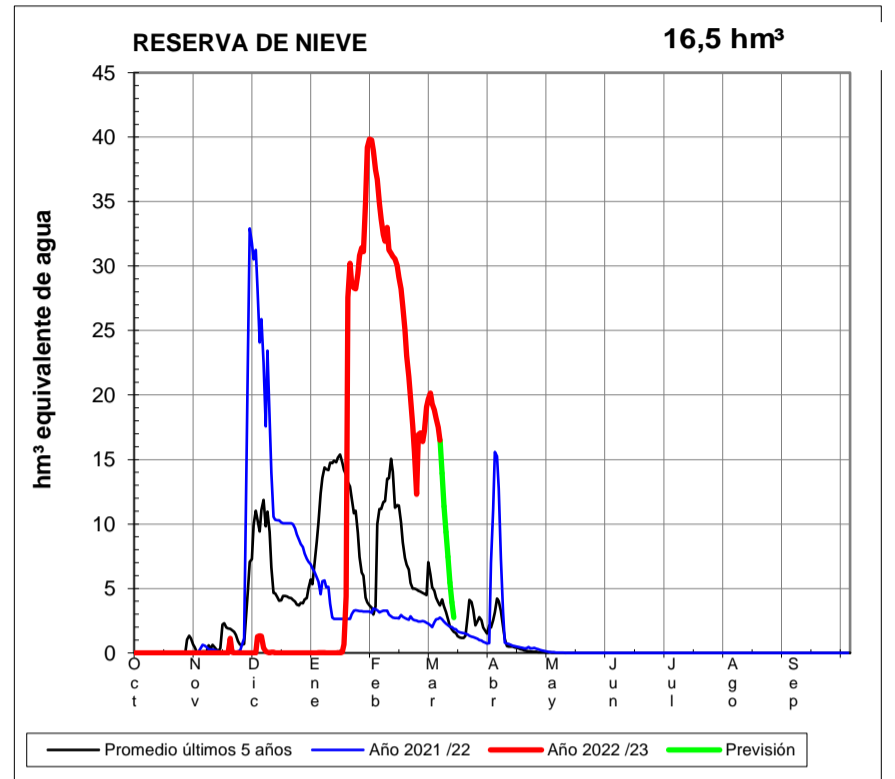
EVOLUCIÓN DE LA RESERVA DE NIEVE Y DE LAS APORTACIONES EN LAS SUBCUENCAS NIVALES DE LAS VERTIENTES CANTÁBRICA Y PIRENAICA DE LA DEMARCACIÓN HIDROGRÁFICA DEL EBRO

Fecha del informe: 06/03/2023

EBRO EN E. DEL EBRO



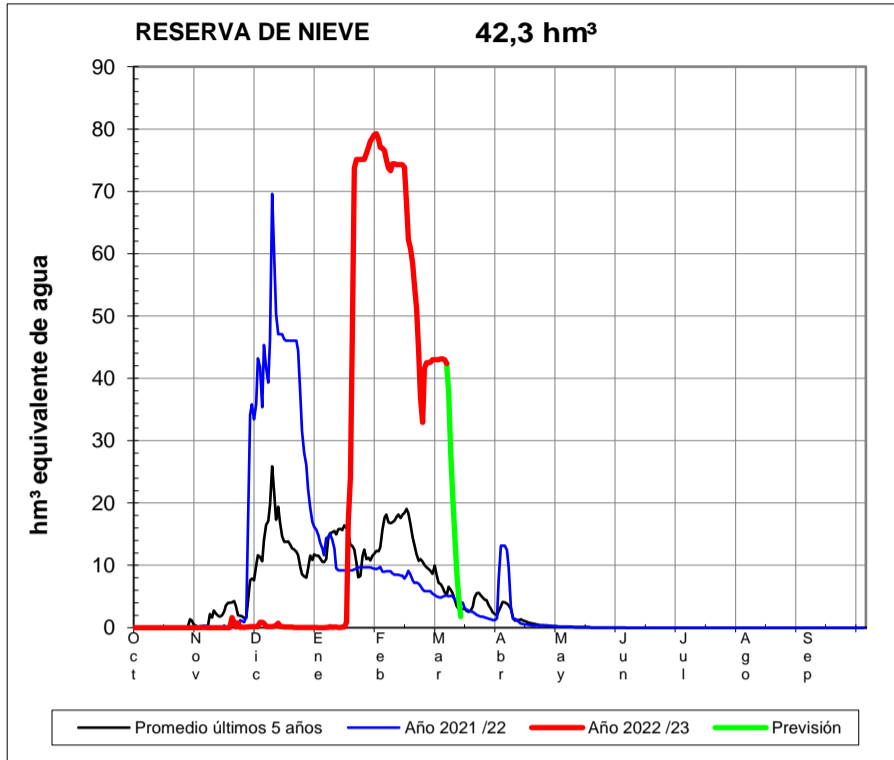
NELA EN TRASPADERNE



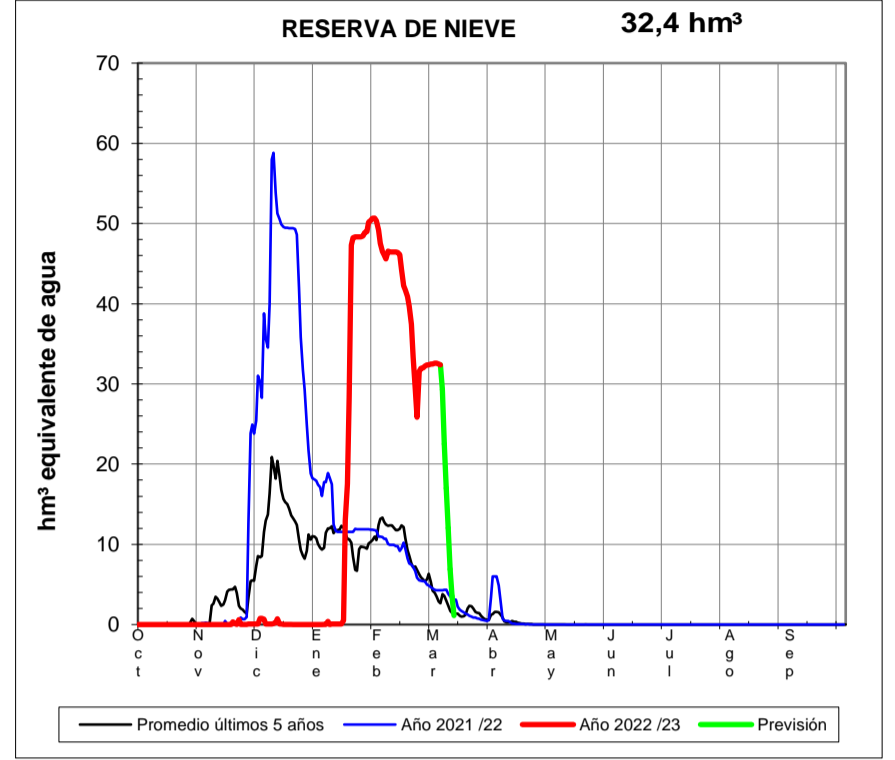
EVOLUCIÓN DE LA RESERVA DE NIEVE Y DE LAS APORTACIONES EN LAS SUBCUENCAS NIVALES DE LAS VERTIENTES CANTÁBRICA Y PIRENAICA DE LA DEMARCACIÓN HIDROGRÁFICA DEL EBRO

Fecha del informe: 06/03/2023

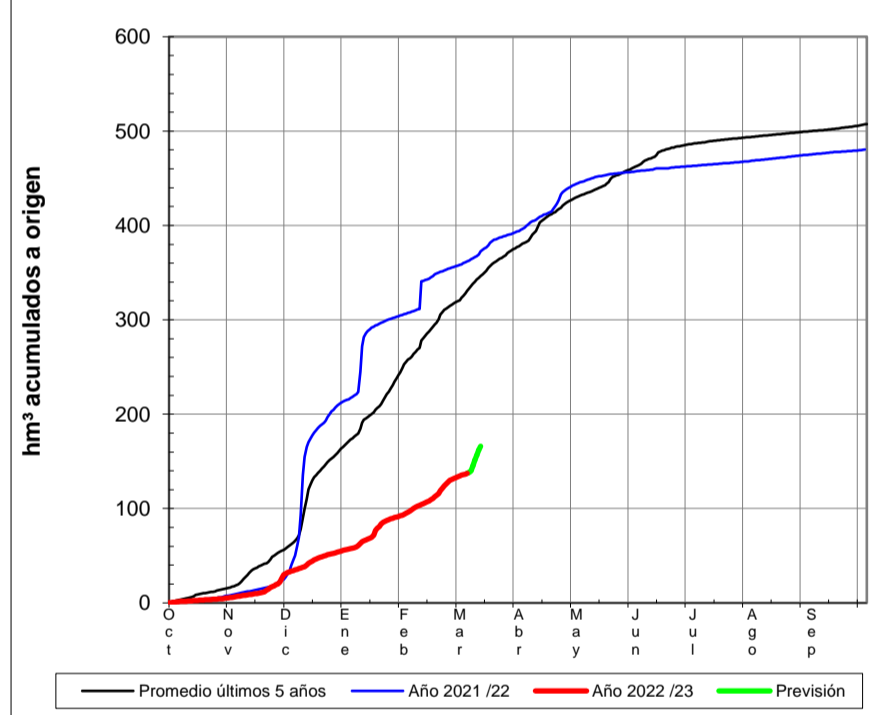
IRATI EN ITOIZ



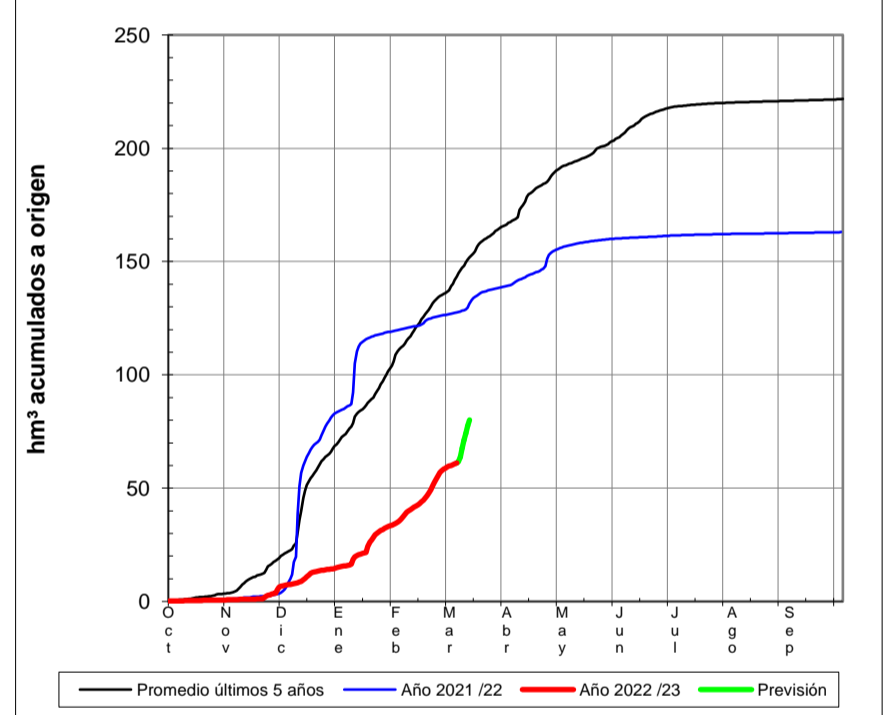
SALAZAR EN ASPURZ



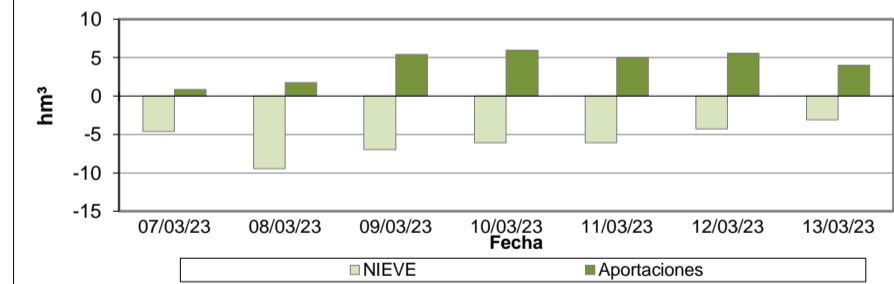
APORTACIONES CONTROLADAS



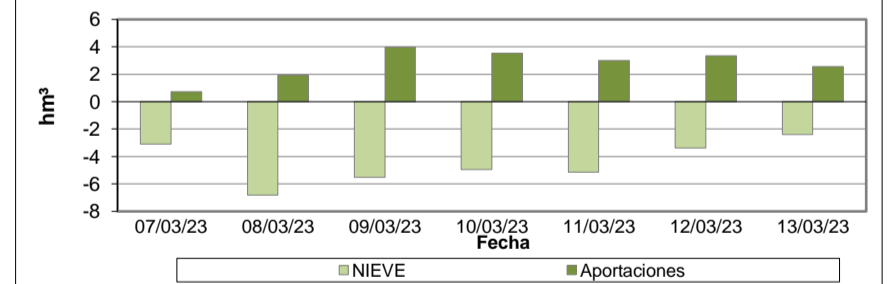
APORTACIONES CONTROLADAS



PREVISIONES PRÓXIMOS 7 DÍAS



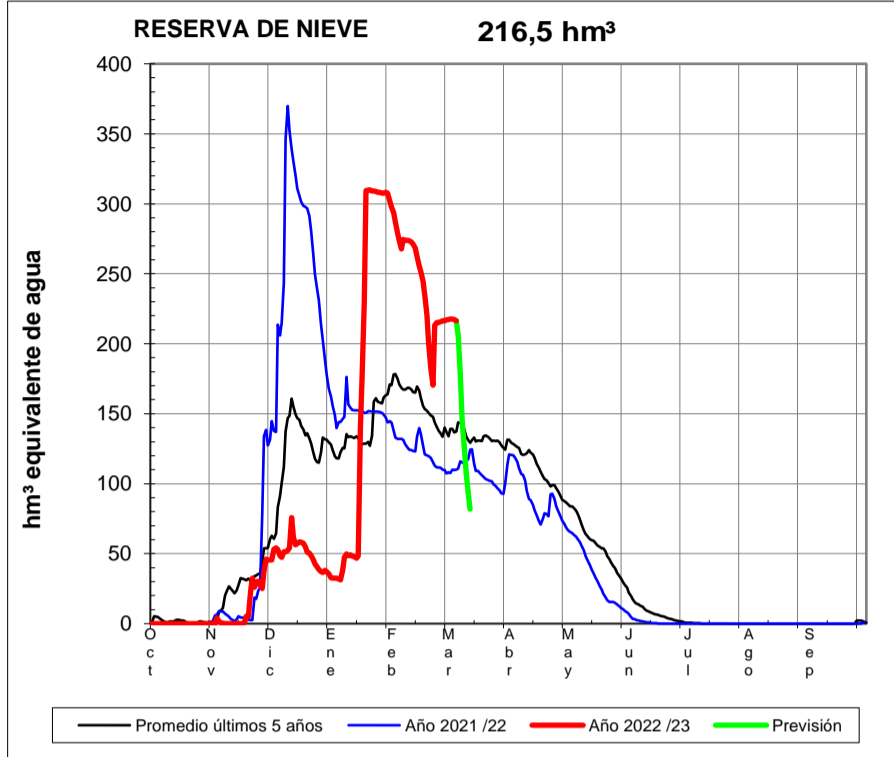
PREVISIONES PRÓXIMOS 7 DÍAS



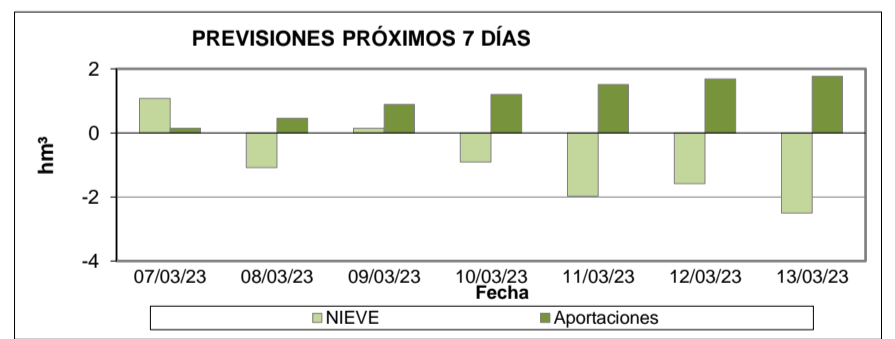
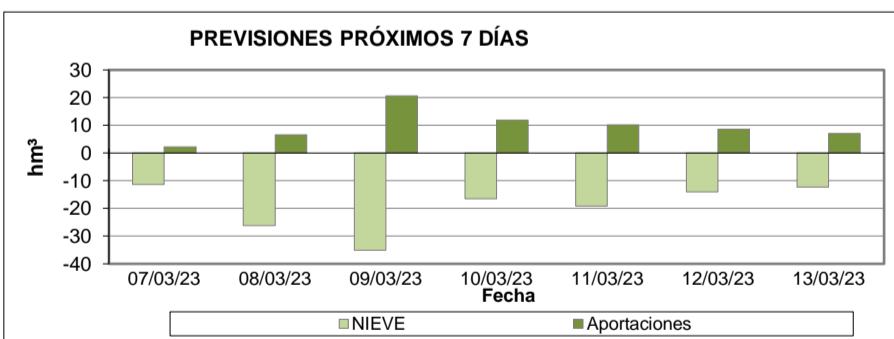
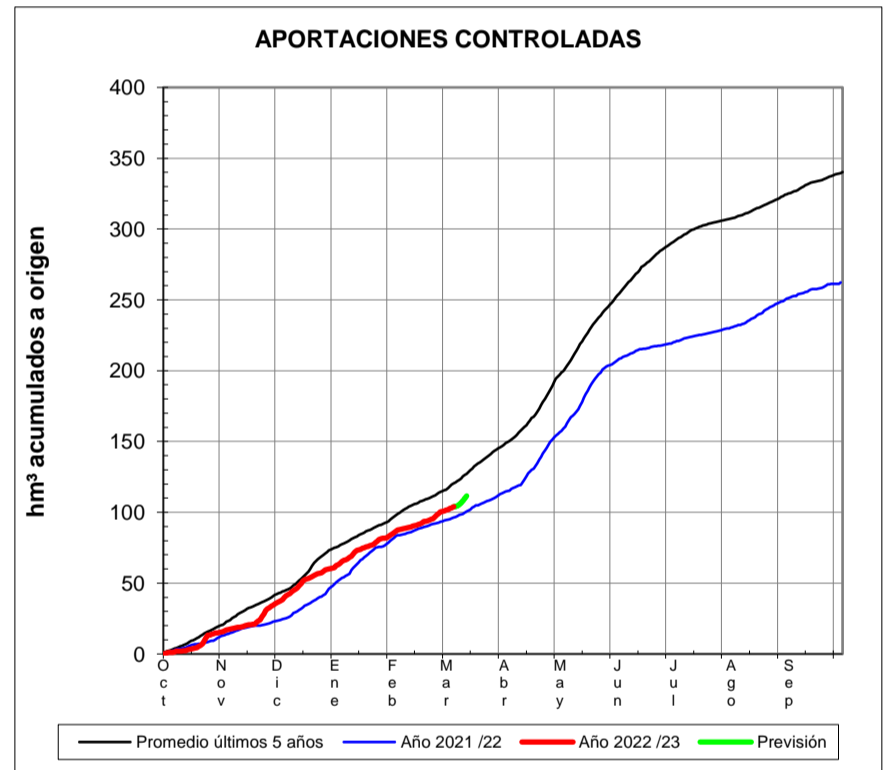
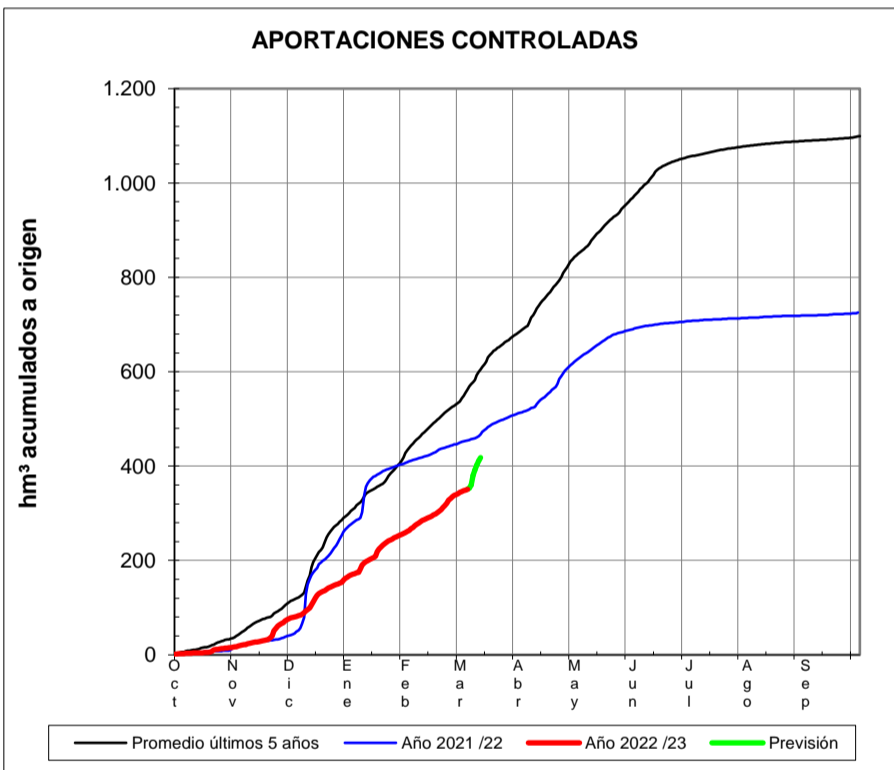
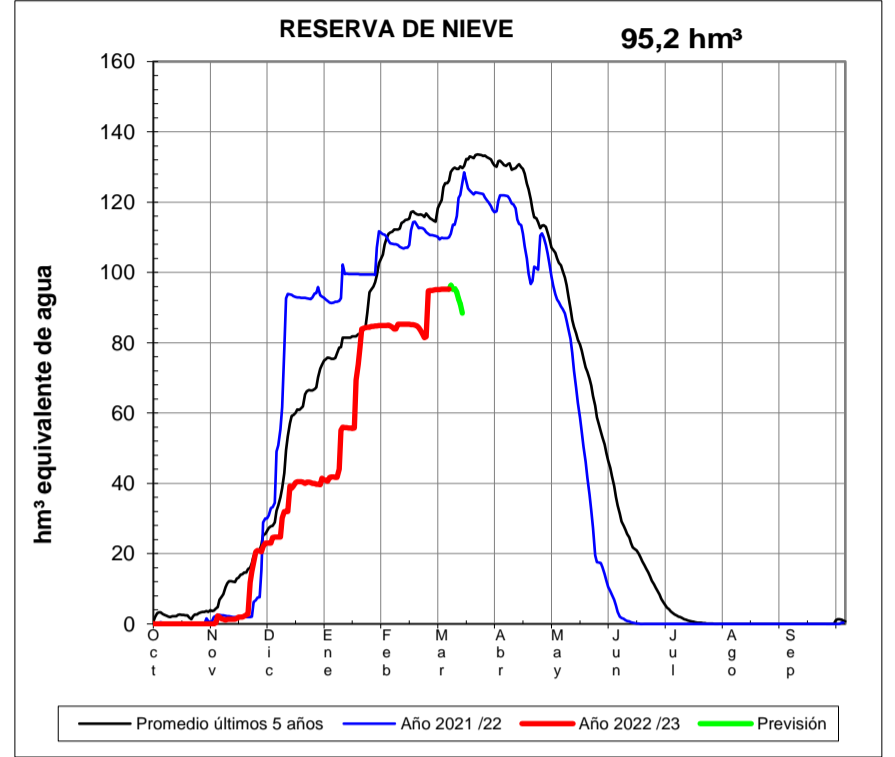
EVOLUCIÓN DE LA RESERVA DE NIEVE Y DE LAS APORTACIONES EN LAS SUBCUENCAS NIVALES DE LAS VERTIENTES CANTÁBRICA Y PIRENAICA DE LA DEMARCACIÓN HIDROGRÁFICA DEL EBRO

Fecha del informe: 06/03/2023

ARAGÓN EN E. DE YESA



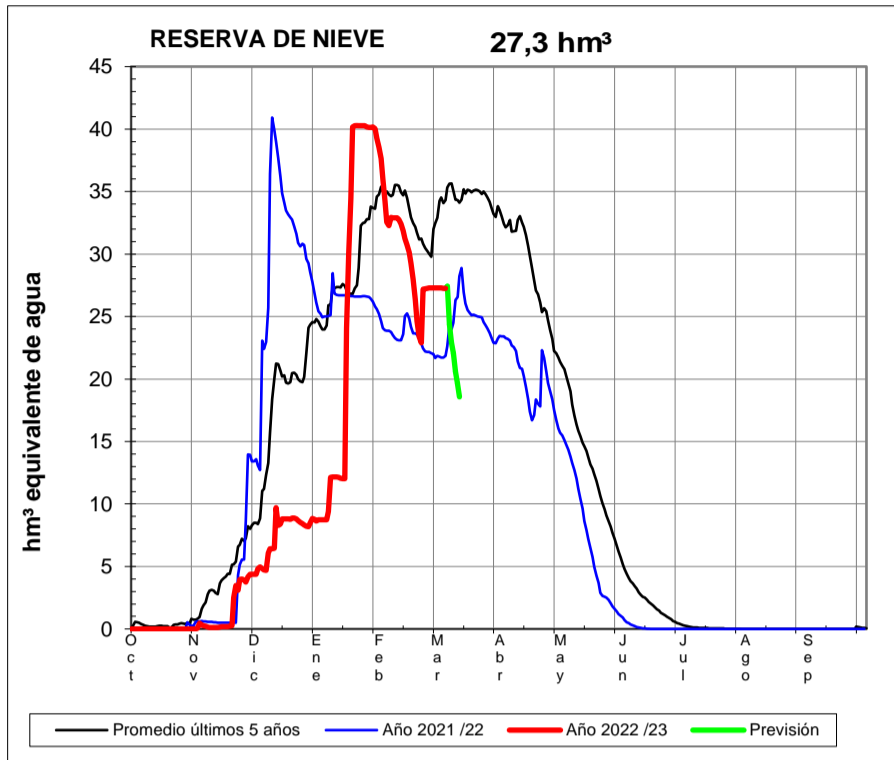
GÁLLEGO EN E. DE BÚBAL



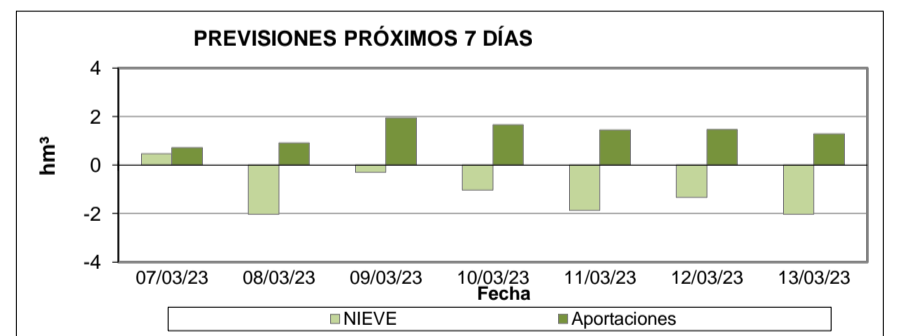
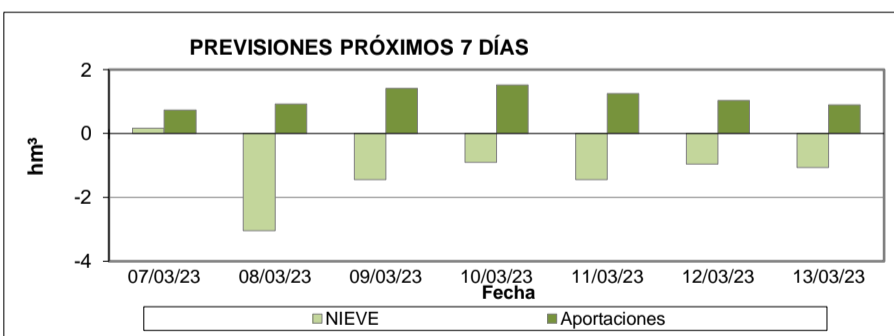
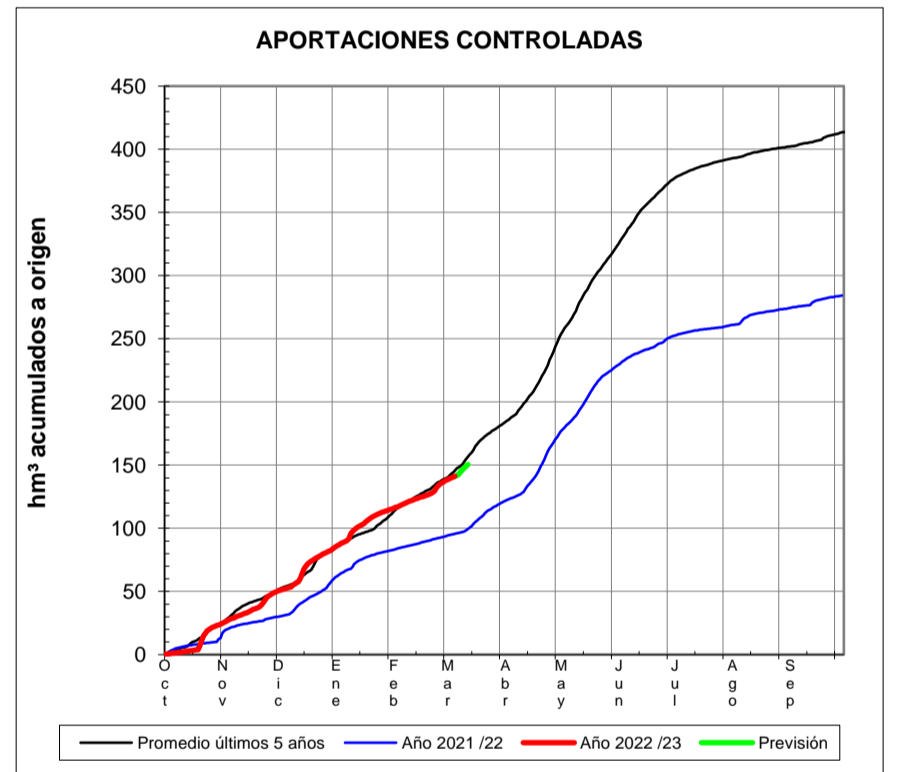
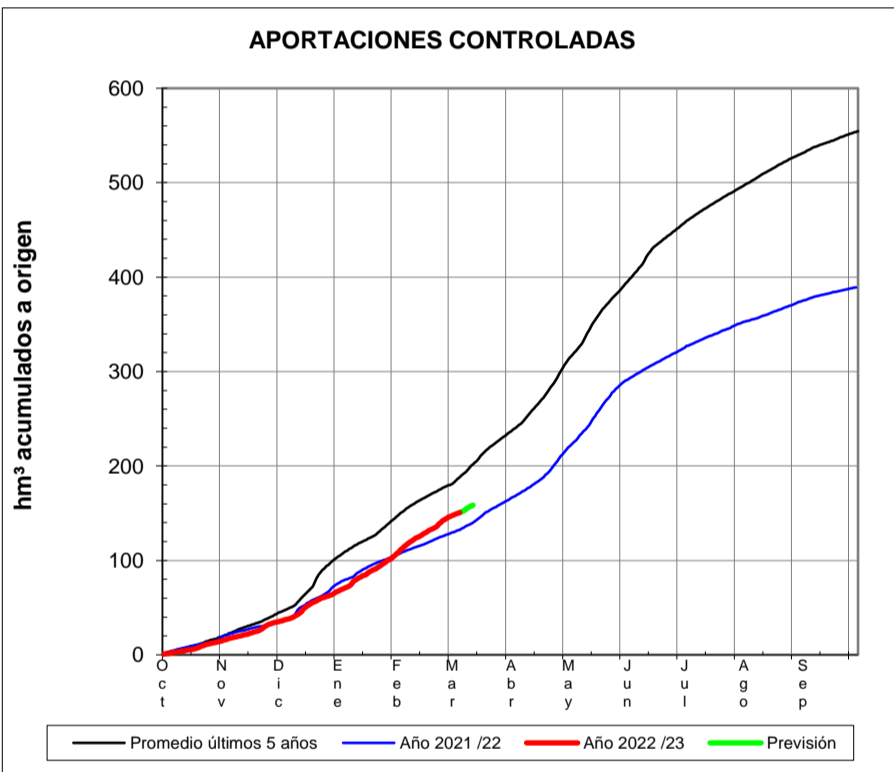
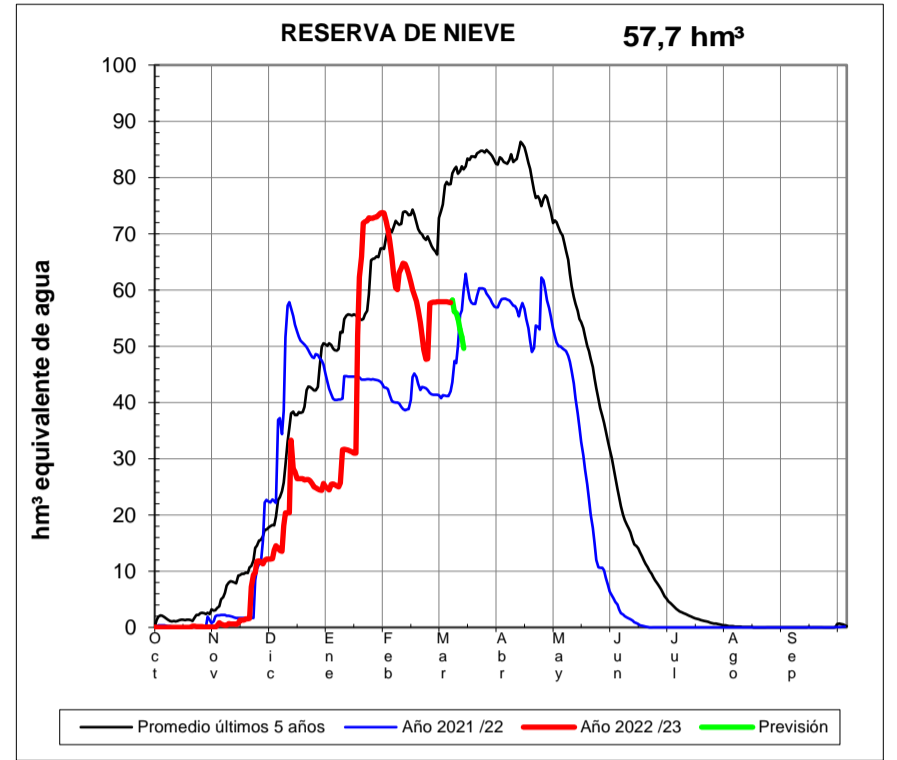
EVOLUCIÓN DE LA RESERVA DE NIEVE Y DE LAS APORTACIONES EN LAS SUBCUENCAS NIVALES DE LAS VERTIENTES CANTÁBRICA Y PIRENAICA DE LA DEMARCACIÓN HIDROGRÁFICA DEL EBRO

Fecha del informe: 06/03/2023

GÁLLEGO EN SABIÑÁNIGO



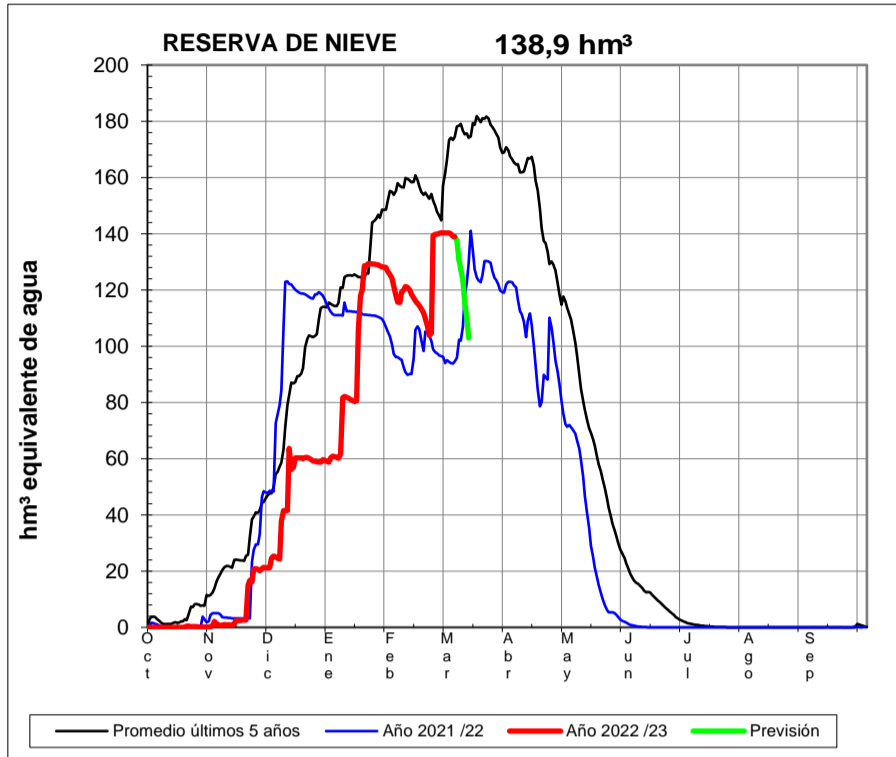
ARA EN BOLTAÑA



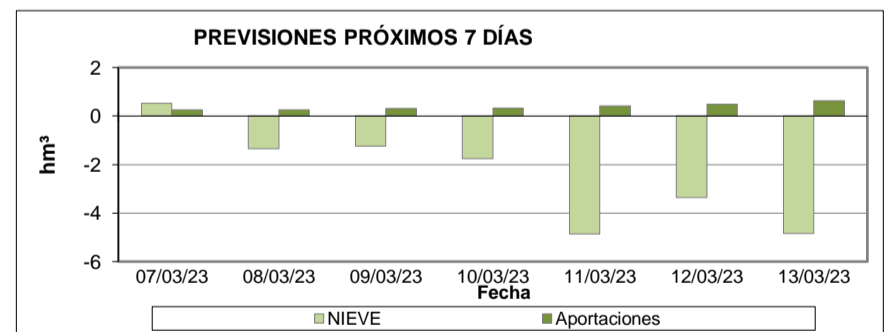
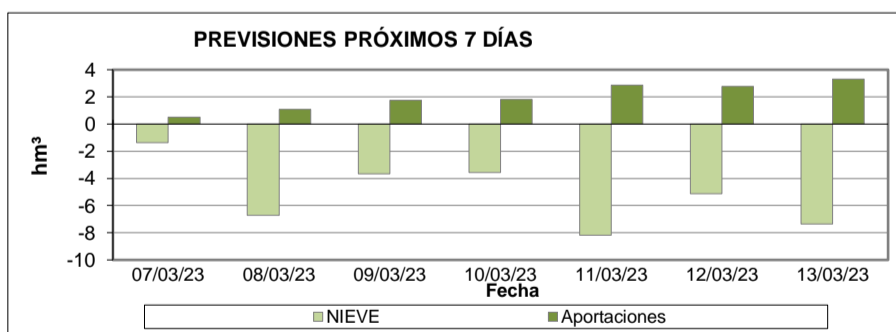
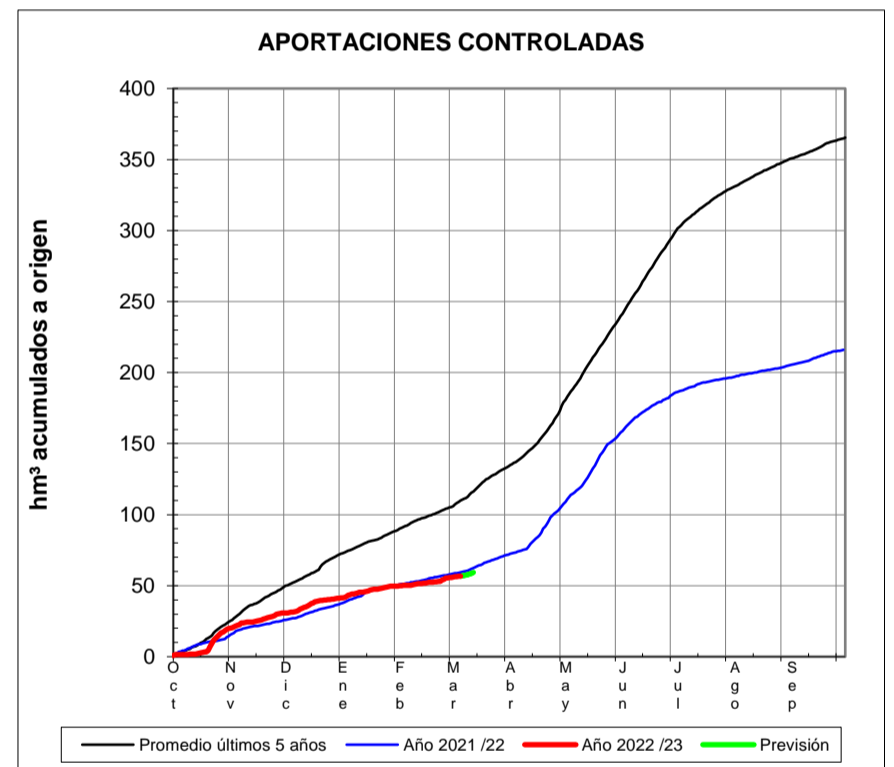
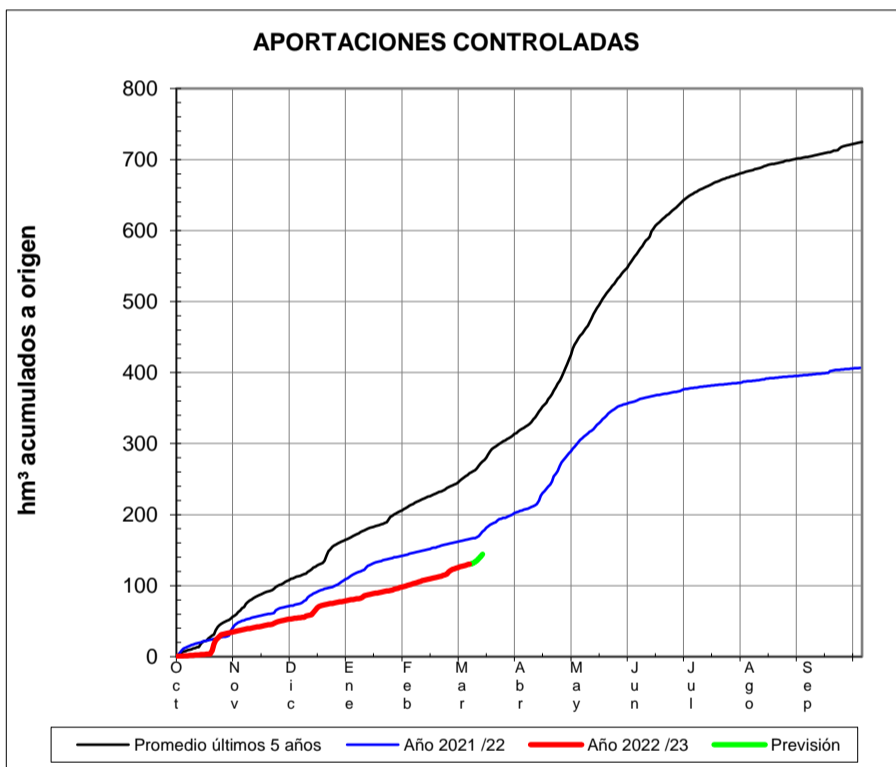
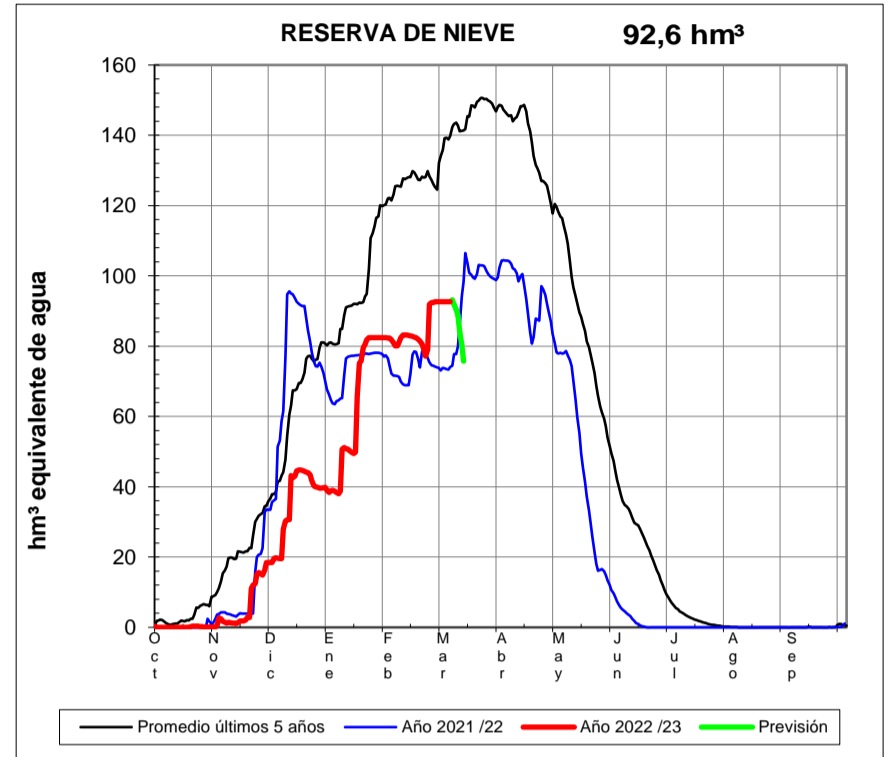
EVOLUCIÓN DE LA RESERVA DE NIEVE Y DE LAS APORTACIONES EN LAS SUBCUENCAS NIVALES DE LAS VERTIENTES CANTÁBRICA Y PIRENAICA DE LA DEMARCACIÓN HIDROGRÁFICA DEL EBRO

Fecha del informe: 06/03/2023

CINCA EN E. DE ESCALONA



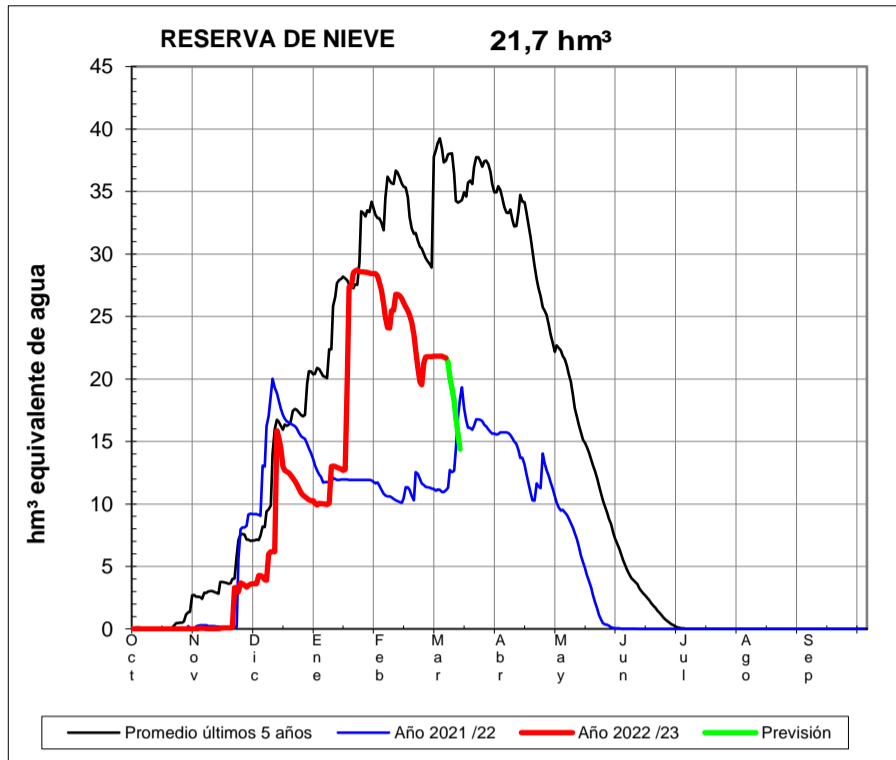
ÉSERA EN CAMPO



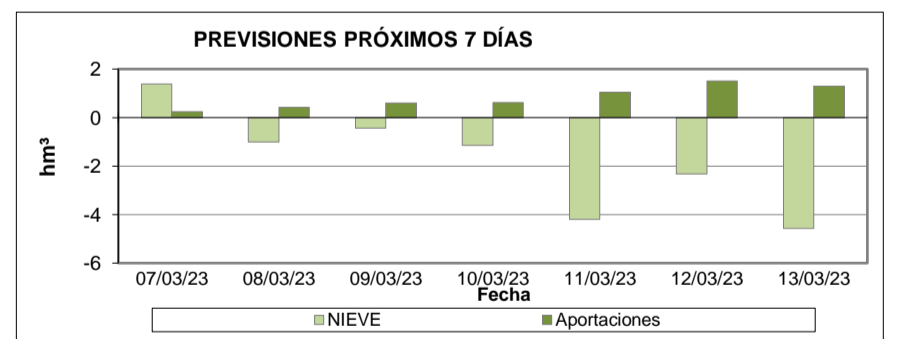
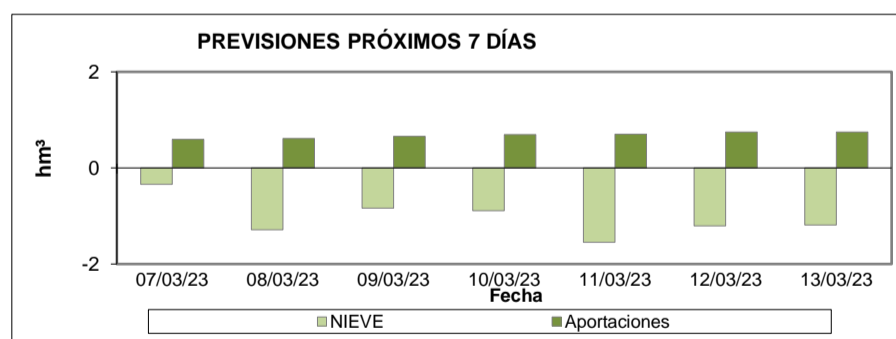
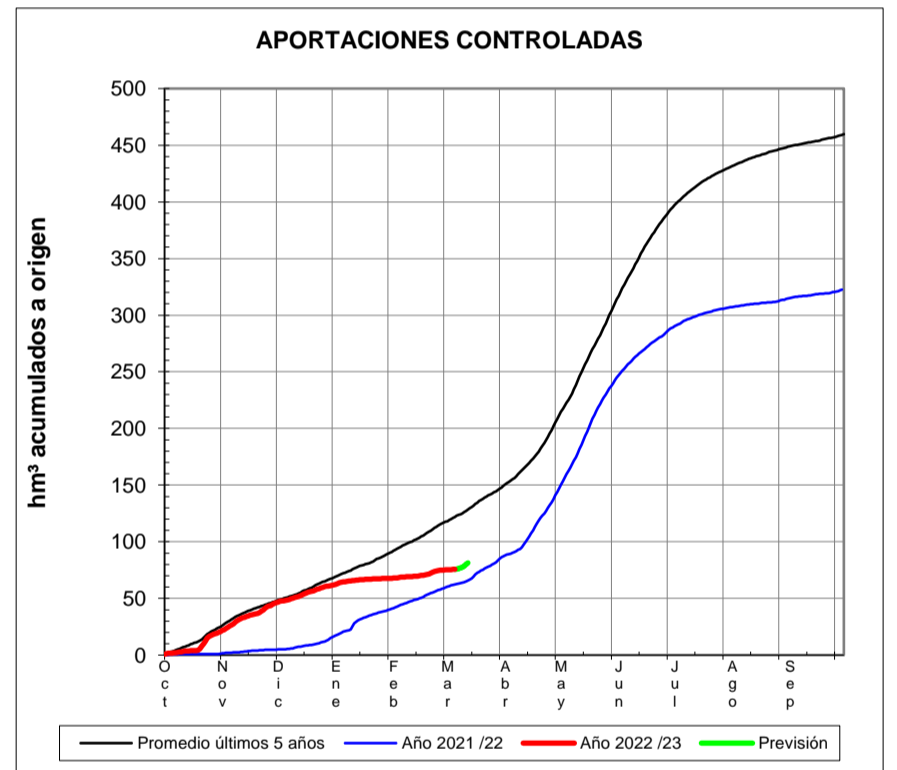
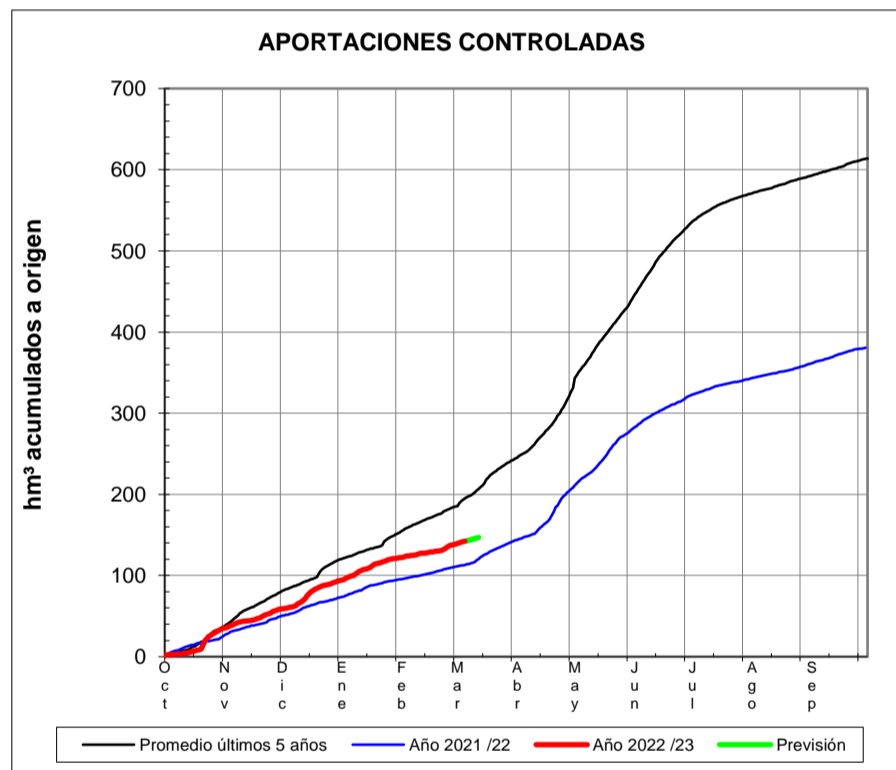
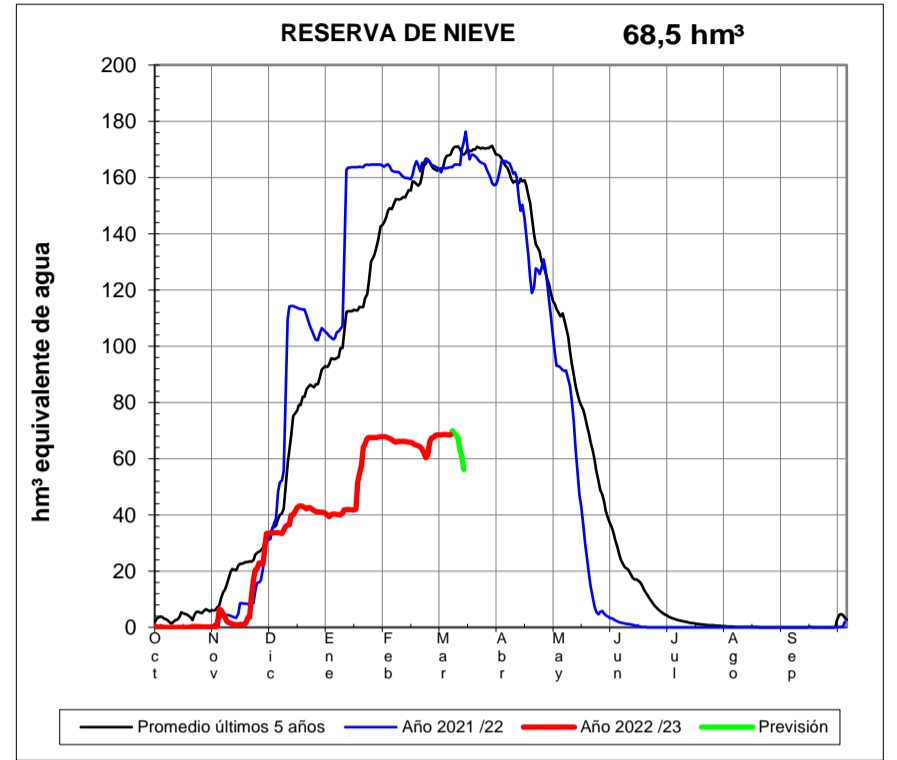
EVOLUCIÓN DE LA RESERVA DE NIEVE Y DE LAS APORTACIONES EN LAS SUBCUENCAS NIVALES DE LAS VERTIENTES CANTÁBRICA Y PIRENAICA DE LA DEMARCACIÓN HIDROGRÁFICA DEL EBRO

Fecha del informe: 06/03/2023

ÉSERA EN E. DE BARASONA



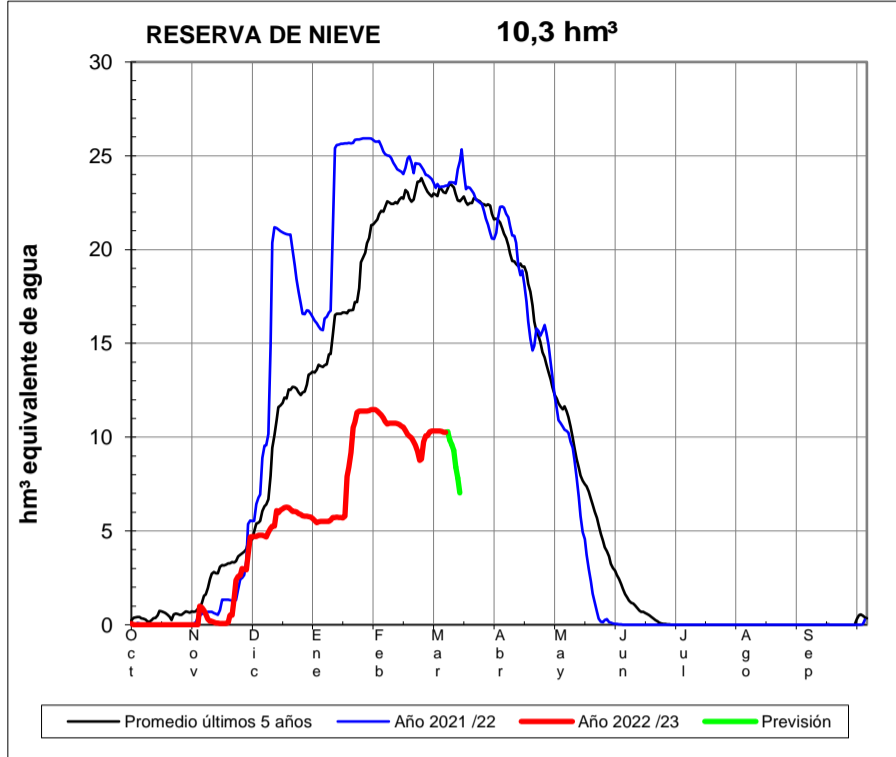
GARONA EN BOSSOST



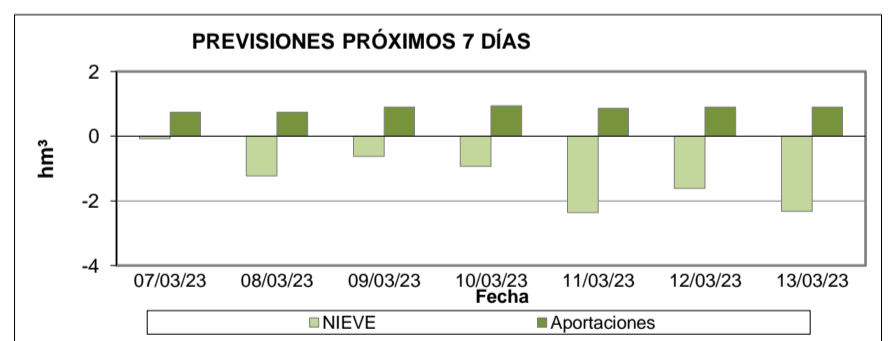
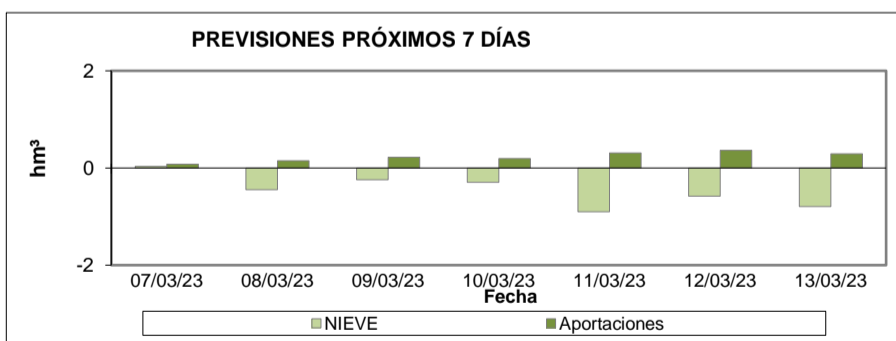
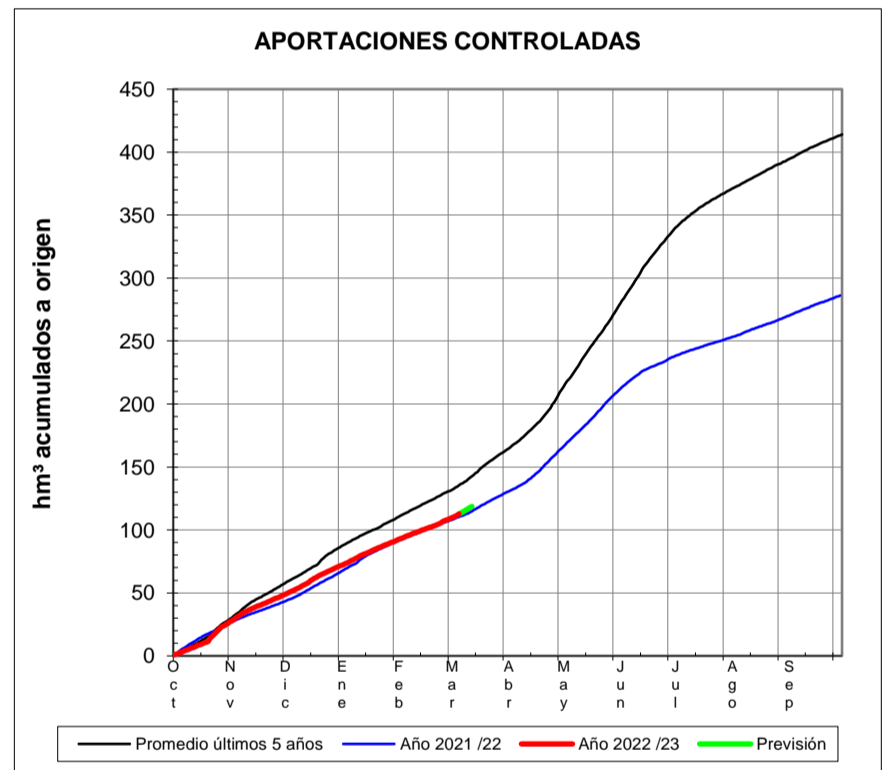
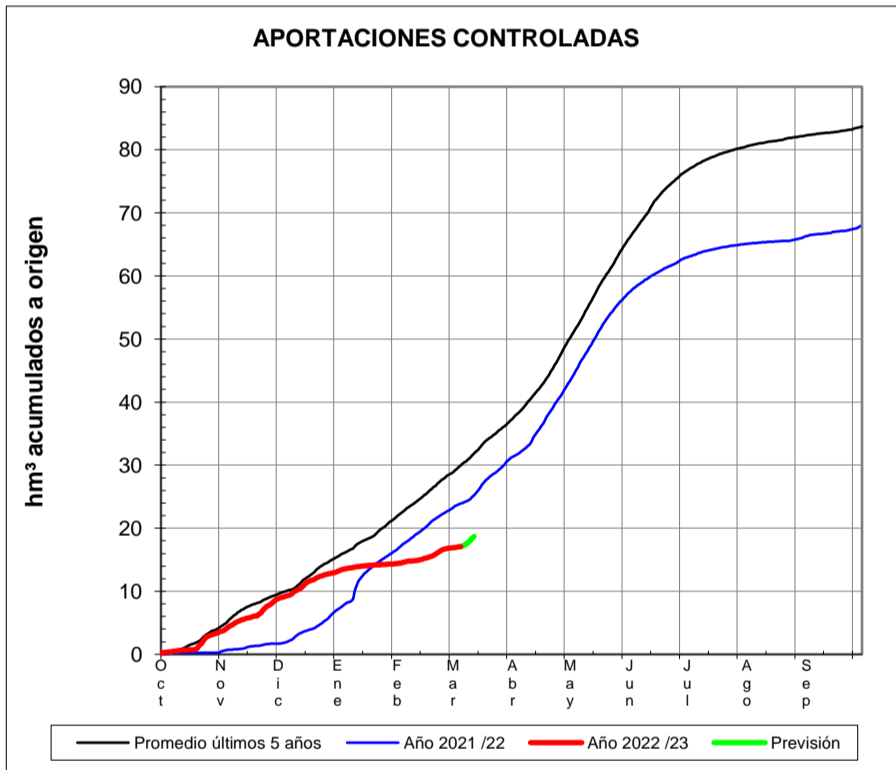
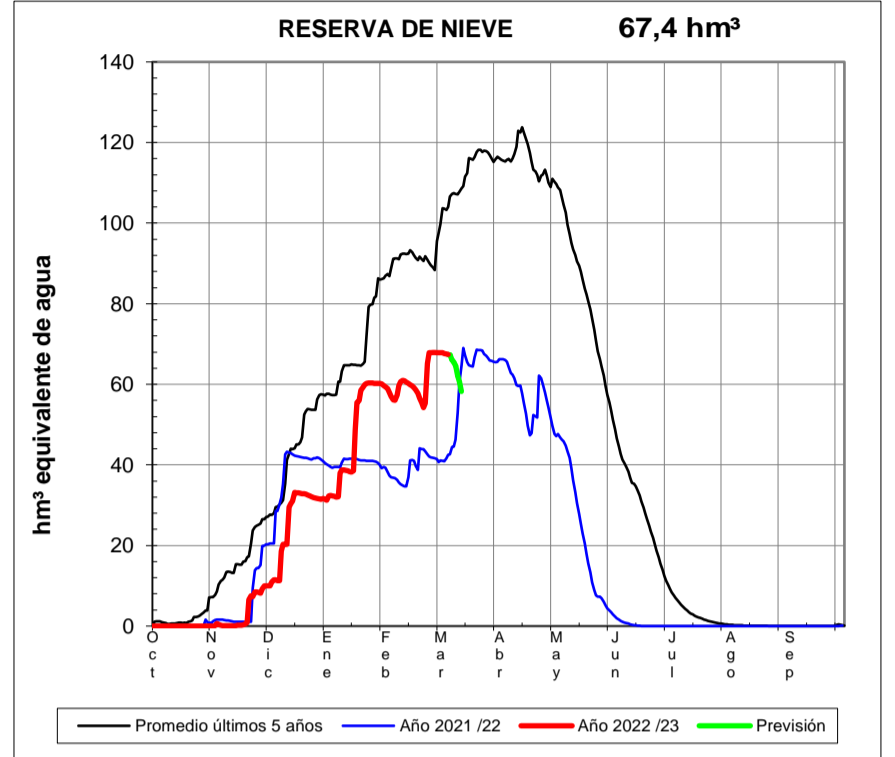
EVOLUCIÓN DE LA RESERVA DE NIEVE Y DE LAS APORTACIONES EN LAS SUBCUENCAS NIVALES DE LAS VERTIENTES CANTÁBRICA Y PIRENAICA DE LA DEMARCACIÓN HIDROGRÁFICA DEL EBRO

Fecha del informe: 06/03/2023

GARONA EN TORÁN



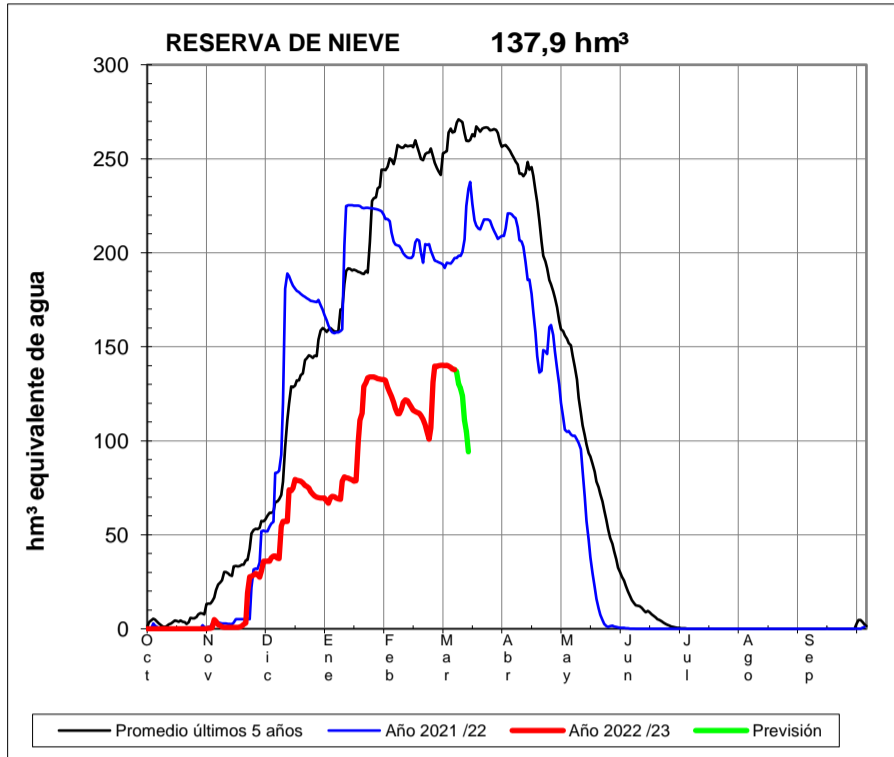
NOGUERA RIBAGORZANA EN PONT DE SUERT



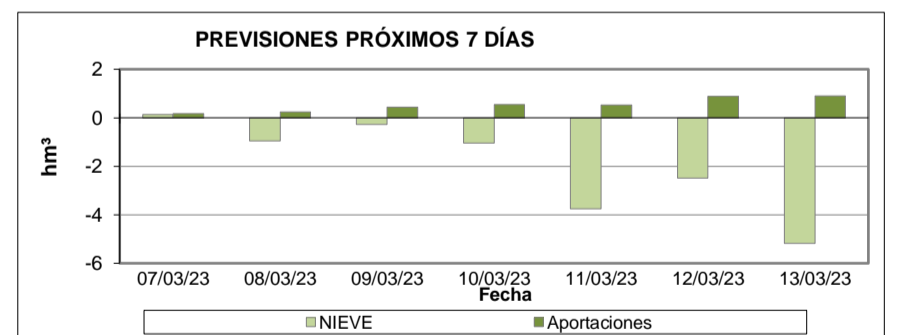
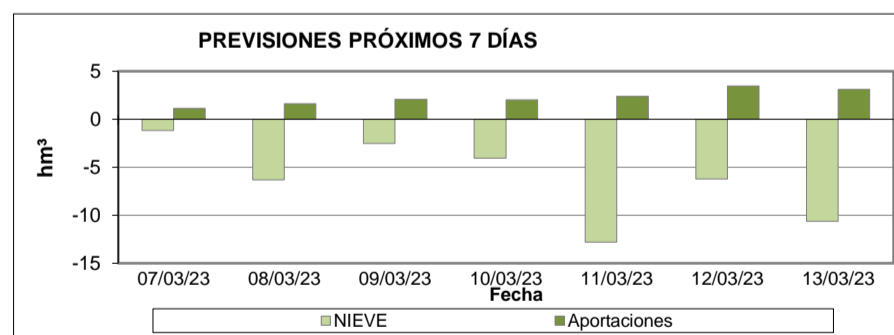
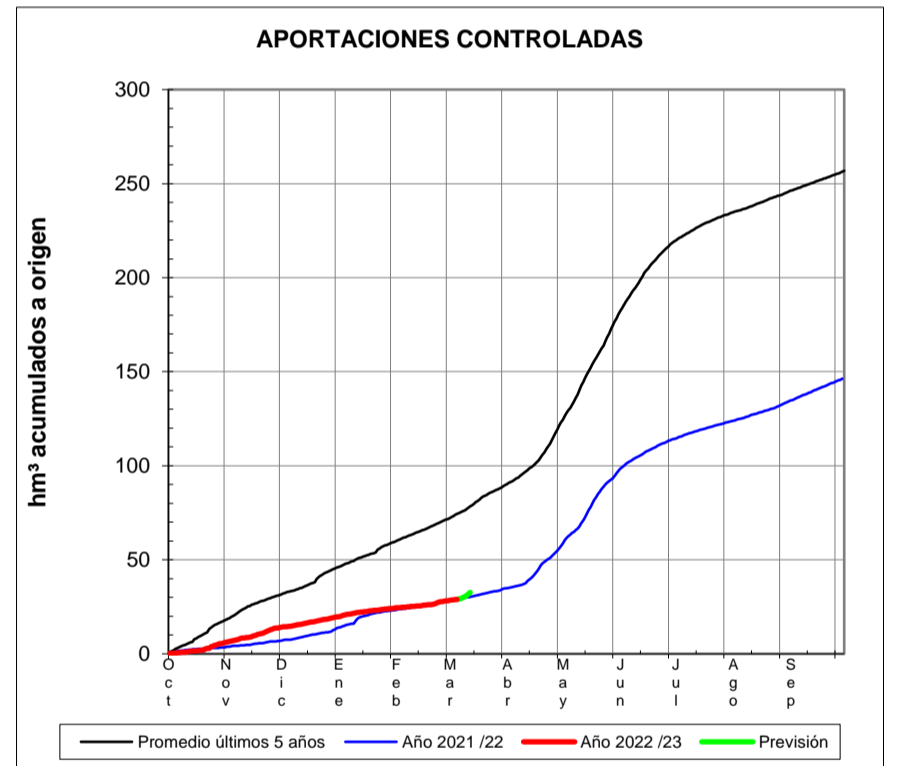
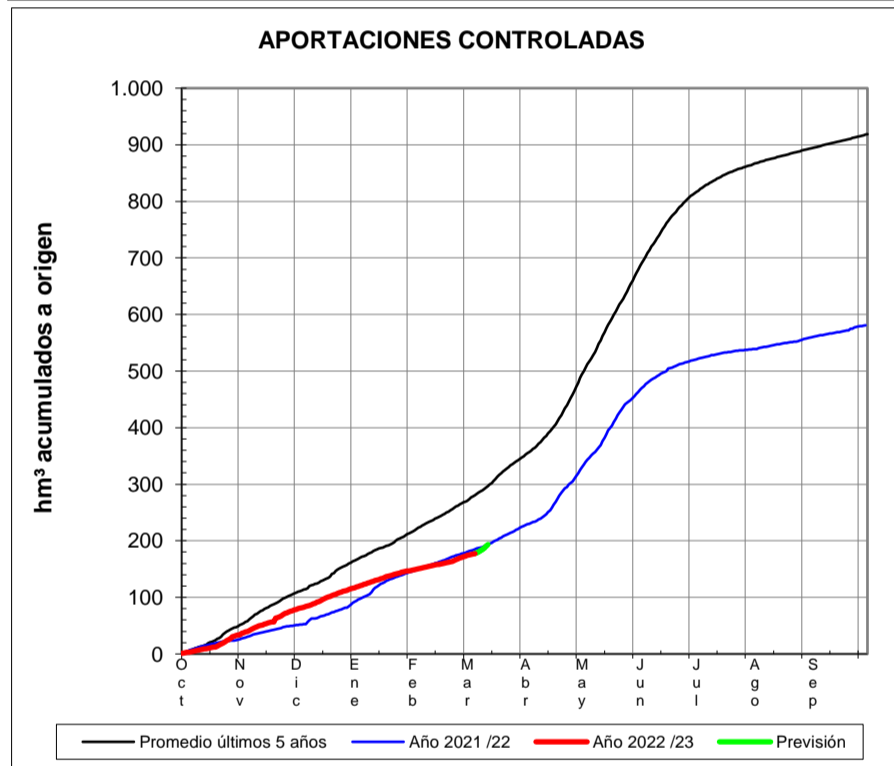
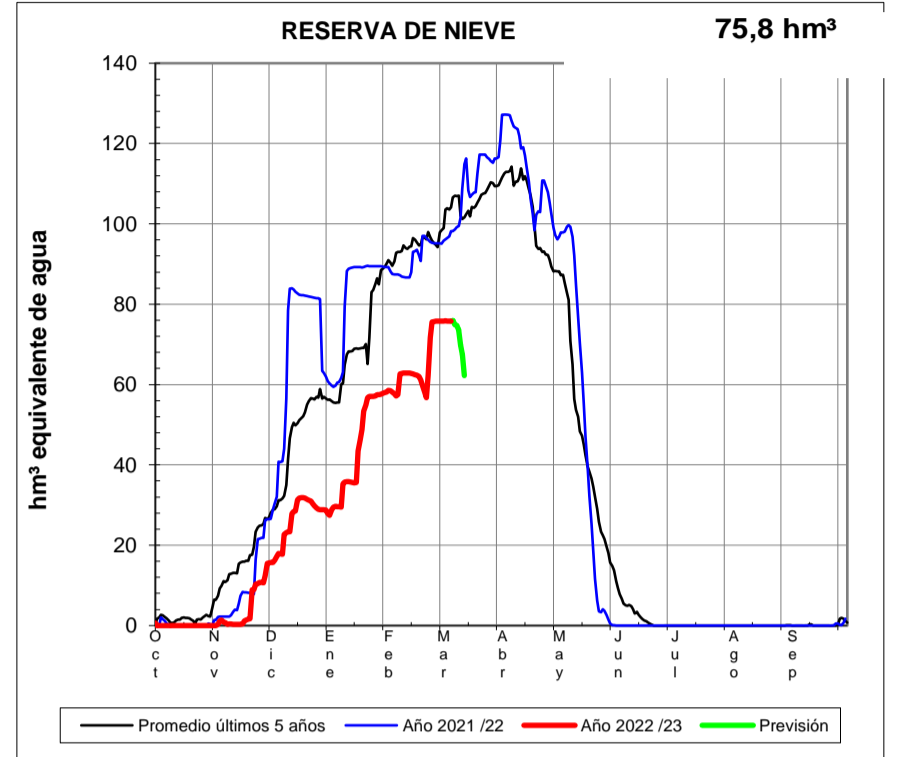
EVOLUCIÓN DE LA RESERVA DE NIEVE Y DE LAS APORTACIONES EN LAS SUBCUENCAS NIVALES DE LAS VERTIENTES CANTÁBRICA Y PIRENAICA DE LA DEMARCACIÓN HIDROGRÁFICA DEL EBRO

Fecha del informe: 06/03/2023

NOGUERA PALLARES EN E. DE TALARN



VALIRA EN SEO D'URGEL



EVOLUCIÓN DE LA RESERVA DE NIEVE Y DE LAS APORTACIONES EN LAS SUBCUENCAS NIVALES DE LAS VERTIENTES CANTÁBRICA Y PIRENAICA DE LA DEMARCACIÓN HIDROGRÁFICA DEL EBRO

Fecha del informe: **06/03/2023**

SEGRE EN SEO D'URGEL

