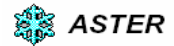




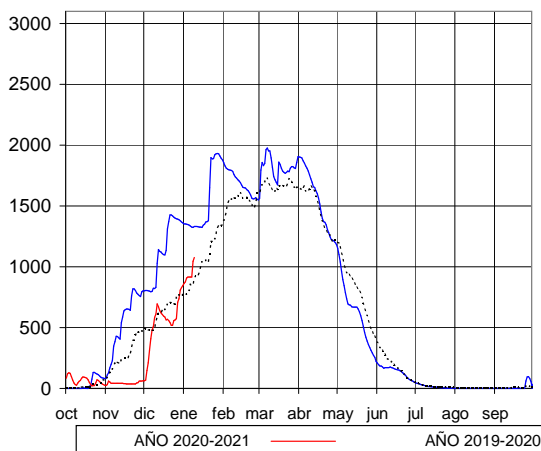
*Calculado con el modelo:



EVOLUCIÓN DE LA RESERVA DE NIEVE Y DE LAS APORTACIONES EN LAS SUBCUENCAS NIVALES DE LAS VERTIENTES CANTÁBRICA Y PIRENAICA DE LAS CUENCAS DEL EBRO Y GARONA

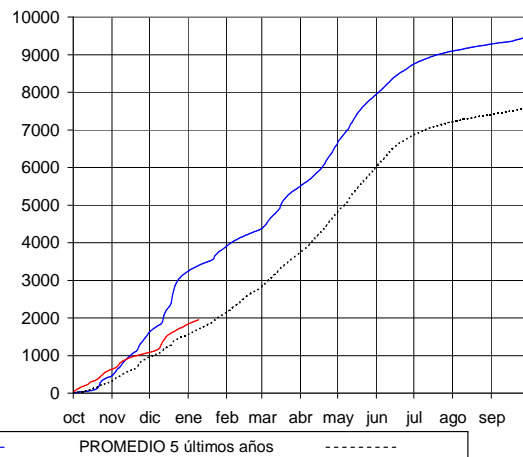
10 de enero de 2021

RESERVA DE NIEVE*
(hm³ de agua equivalente)



APORTACIONES TOTALES'

(hm³ acumulados desde el 1 de octubre)

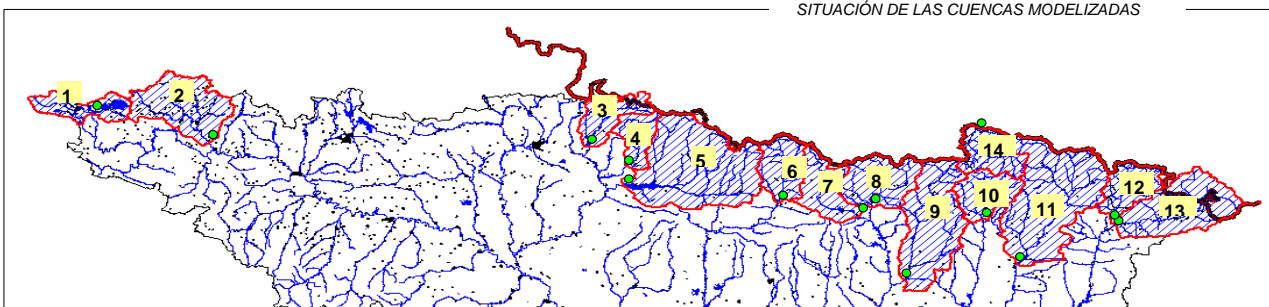


Orden

Cuenca

Orden	Cuenca	Reserva de nieve			Aportaciones'		
		Hoy	Hace un año	promedio 5 años	Hoy	Hace un año	promedio 5 años
1	Cuenca hasta el Embalse del Ebro	24	6	6	82	181	80
2	Cuenca del Nela	65	0	1	193	292	122
3	Iratí hasta Itoiz	37	1	7	189	259	132
4	Salazar hasta Aspurz	29	0	4	85	133	56
5	Aragón hasta el Embalse de Yesa	235	101	80	324	715	288
6	Gállego hasta Sabiñánigo	109	140	89	131	239	74
7	Ara hasta Boltaña	63	76	47	93	183	90
8	Cinca hasta Escalona	90	199	105	163	317	200
9	Ésera hasta Barasona	95	160	95	201	352	239
10	Noguera Ribagorzana hasta Pont de Suert	37	107	69	97	147	98
11	Noguera Pallaresa hasta Embalse de Talam	124	255	173	210	303	179
12	Valira hasta Seo D'Urgel	42	75	57	78	86	46
13	Segre hasta Seo D'Urgel	41	66	46	113	158	99
14	Garona hasta frontera Francia	84	147	121	79	143	94
Total:		1077	1333	901	2038	3507	1797

SITUACIÓN DE LAS CUENCAS MODELIZADAS



1 Aportaciones totales acumuladas registradas en los puntos de cierre ● en cada subcuenca desde el principio del año hidrológico (1 de octubre) medidas en hm³



* Calculado con el modelo:



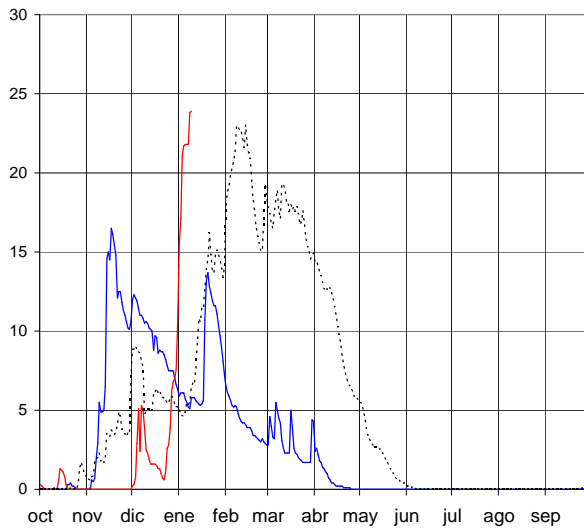
EVOLUCIÓN POR SUBCUENCAS

10 de enero de 2021

Cuenca hasta el Embalse del Ebro

RESERVA DE NIEVE (hm³ de agua equivalente)

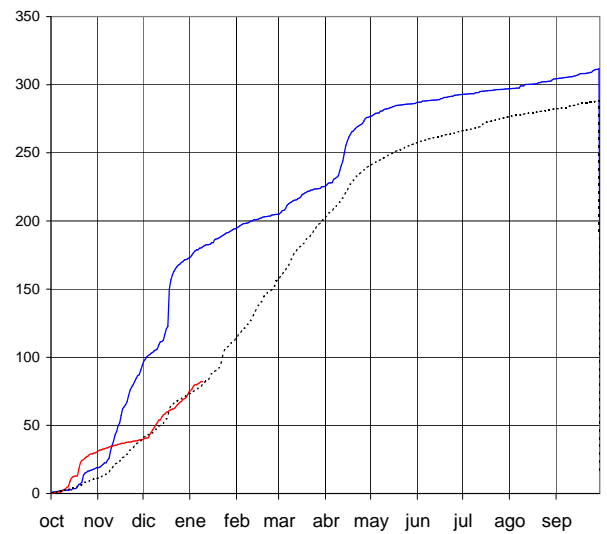
24 hm³



APORTACIONES TOTALES

(hm³ acumulados desde el 1 de octubre)

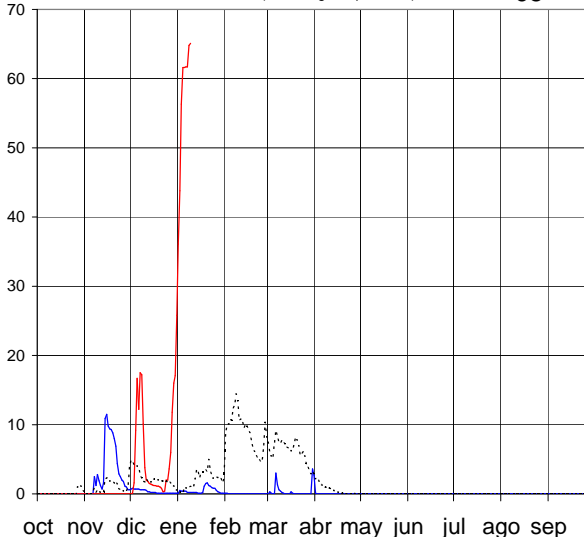
82 hm³



Cuenca del Nela

RESERVA DE NIEVE (hm³ de agua equivalente)

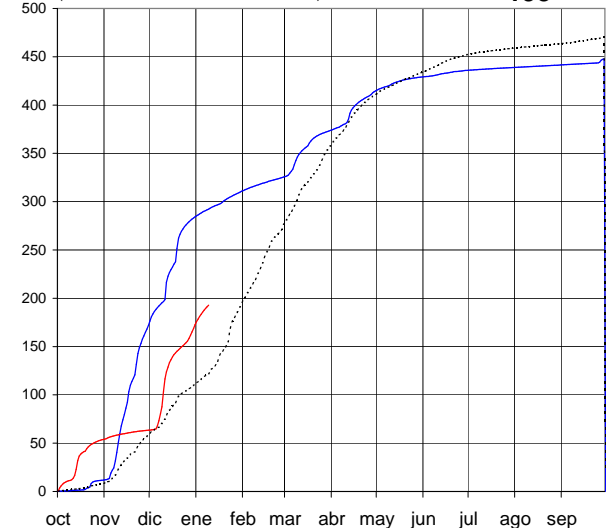
65 hm³



APORTACIONES TOTALES

(hm³ acumulados desde el 1 de octubre)

193 hm³



AÑO 2020-2021



AÑO 2019-2020



PROMEDIO 5 Últimos años





* Calculado con el modelo:



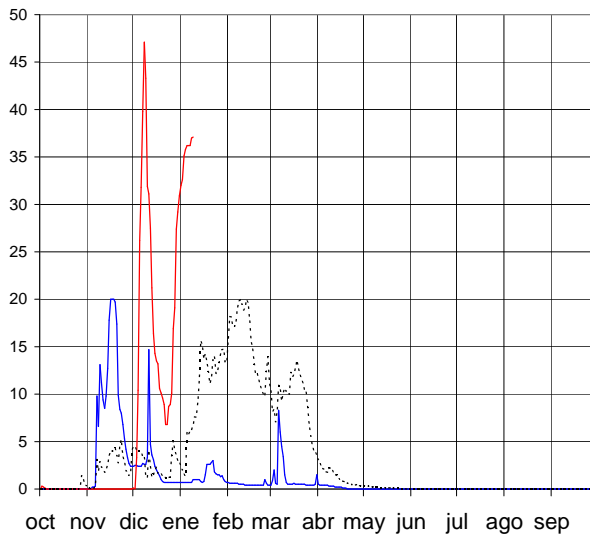
EVOLUCIÓN POR SUBCUENCAS

10 de enero de 2021

Irati hasta Itoiz

RESERVA DE NIEVE (hm³ de agua equivalente)

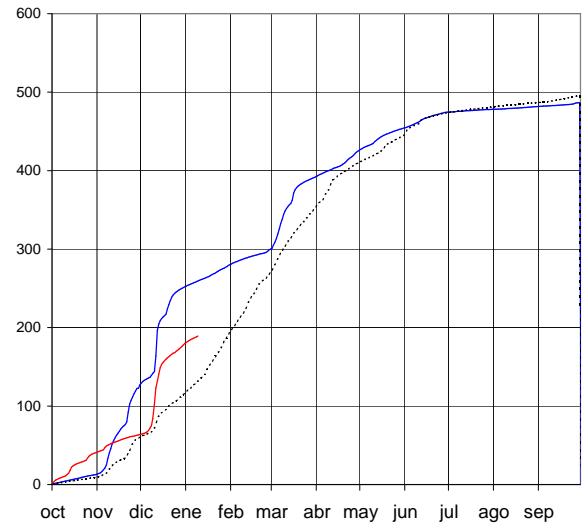
37 hm³



APORTACIONES TOTALES

(hm³ acumulados desde el 1 de octubre)

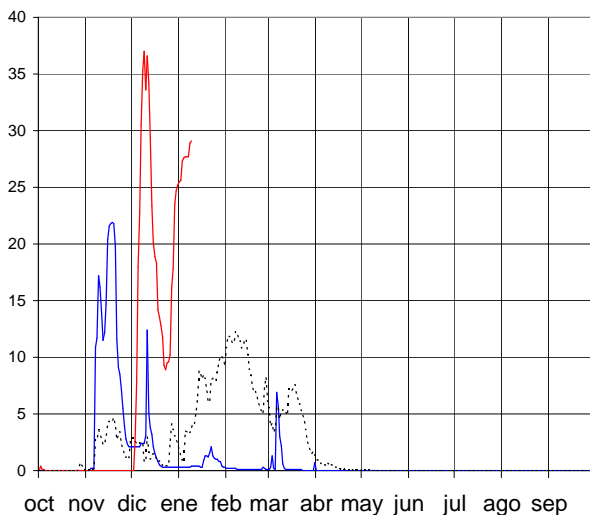
189 hm³



Salazar hasta Aspurz

RESERVA DE NIEVE (hm³ de agua equivalente)

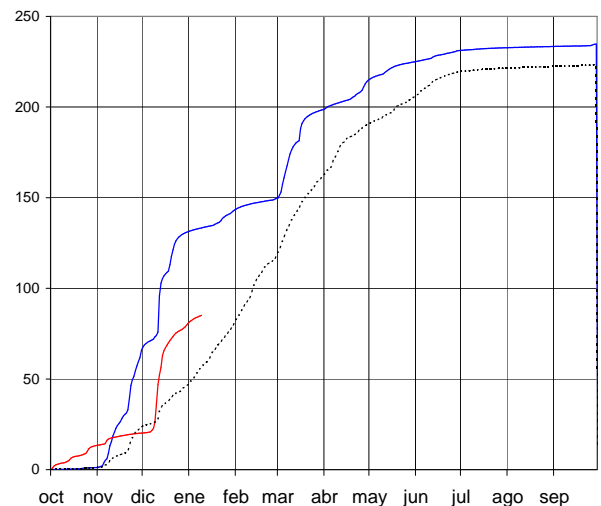
29 hm³



APORTACIONES TOTALES

(hm³ acumulados desde el 1 de octubre)

85 hm³



AÑO 2020-2021



AÑO 2019-2020



PROMEDIO 5 Últimos años





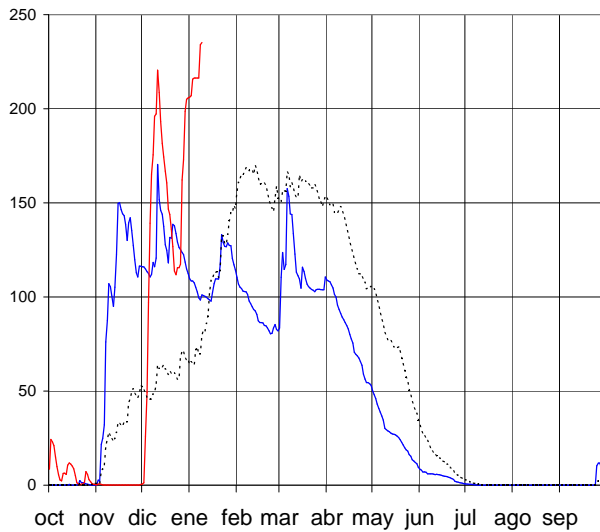
* Calculado con el modelo:  **ASTER**

EVOLUCIÓN POR SUBCUENCAS

10 de enero de 2021

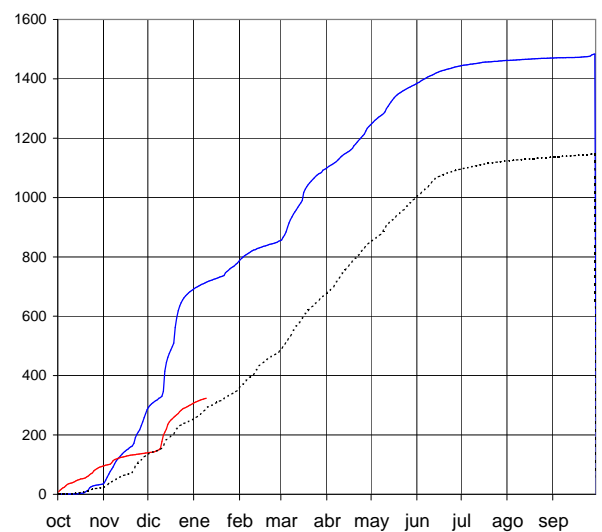
Aragón hasta el Embalse de Yesa

RESERVA DE NIEVE (hm³ de agua equivalente) **235 hm³**



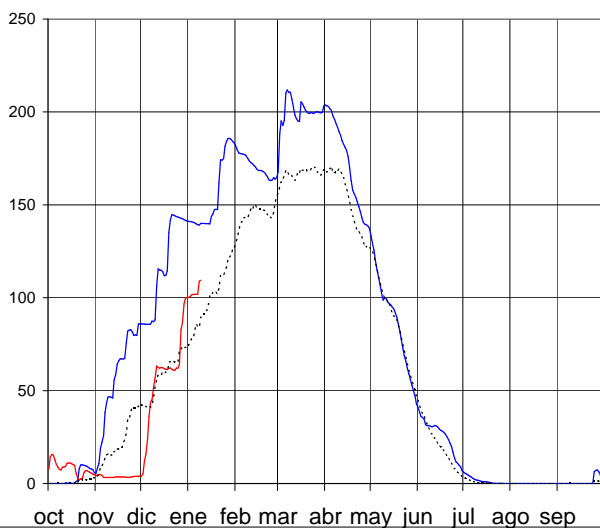
APORTACIONES TOTALES

(hm³ acumulados desde el 1 de octubre) **324 hm³**



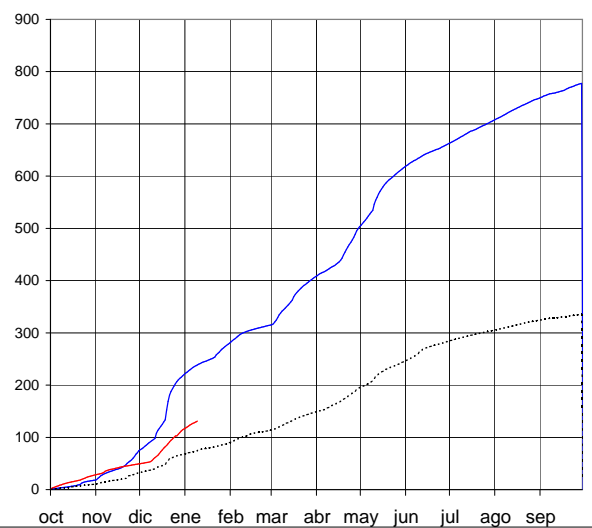
Gállego hasta Sabiñánigo

RESERVA DE NIEVE (hm³ de agua equivalente) **109 hm³**



APORTACIONES TOTALES

(hm³ acumulados desde el 1 de octubre) **131 hm³**



AÑO 2020-2021

AÑO 2019-2020

PROMEDIO 5 Últimos años



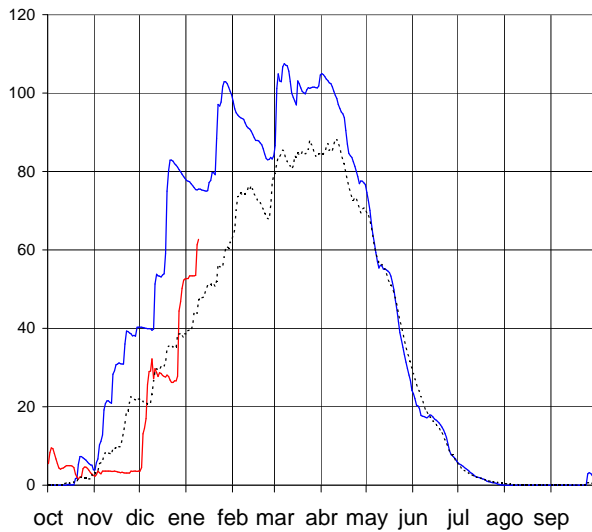
* Calculado con el modelo:  **ASTER**

EVOLUCIÓN POR SUBCUENCAS

10 de enero de 2021

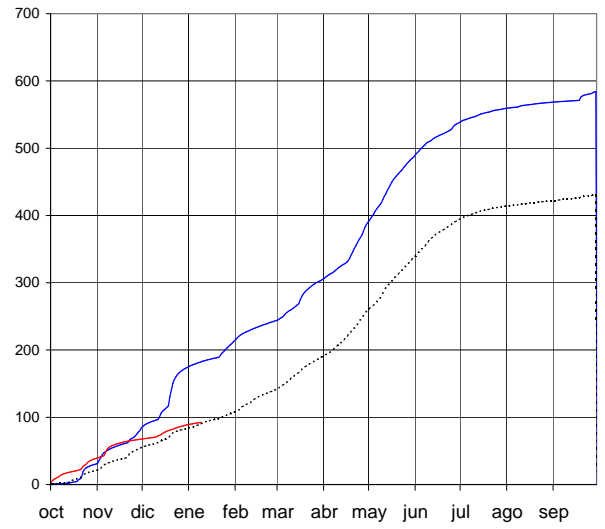
Ara hasta Boltaña

RESERVA DE NIEVE (hm³ de agua equivalente) **63 hm³**



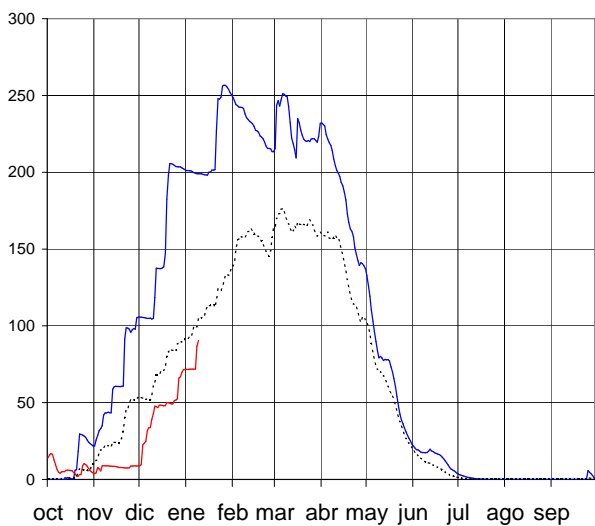
APORTACIONES TOTALES

(hm³ acumulados desde el 1 de octubre) **93 hm³**



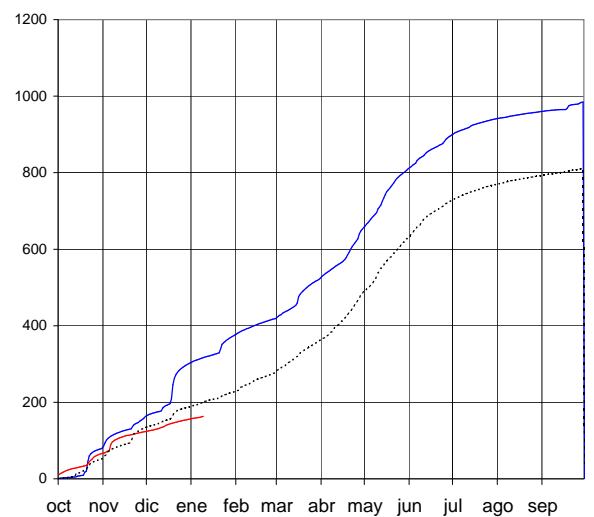
Cinca hasta Escalona

RESERVA DE NIEVE (hm³ de agua equivalente) **90 hm³**



APORTACIONES TOTALES

(hm³ acumulados desde el 1 de octubre) **163 hm³**



AÑO 2020-2021 — AÑO 2019-2020 — PROMEDIO 5 Últimos años —



* Calculado con el modelo:  **ASTER**

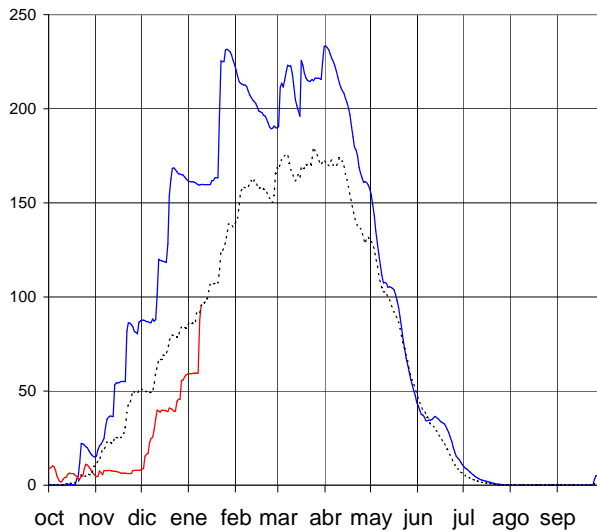
EVOLUCIÓN POR SUBCUENCAS

10 de enero de 2021

Ésera hasta Barasona

RESERVA DE NIEVE (hm³ de agua equivalente)

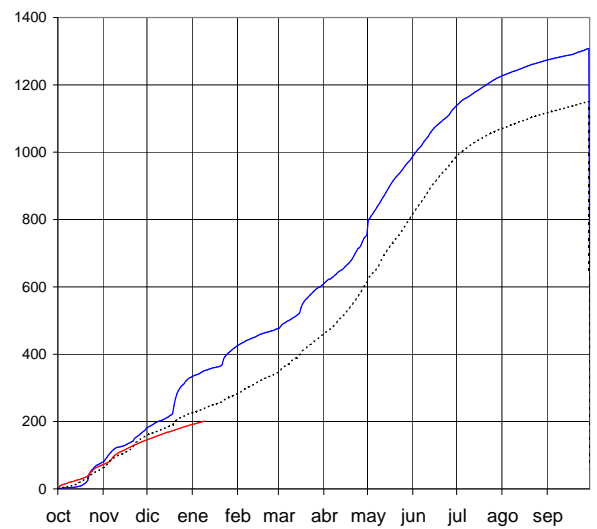
95 hm³



APORTACIONES TOTALES

(hm³ acumulados desde el 1 de octubre)

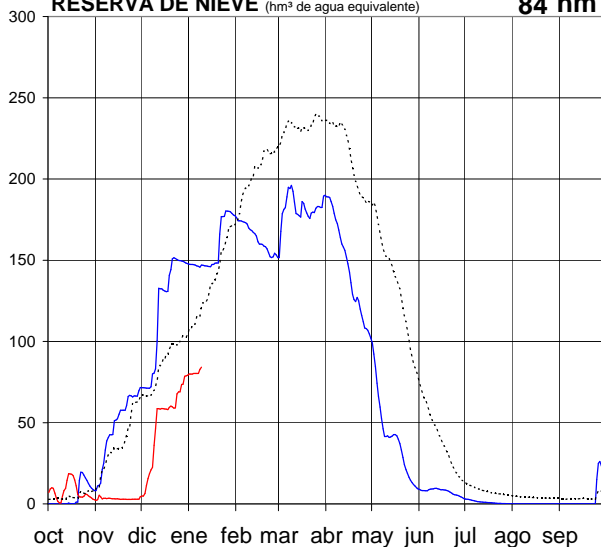
201 hm³



Garona hasta frontera Francia

RESERVA DE NIEVE (hm³ de agua equivalente)

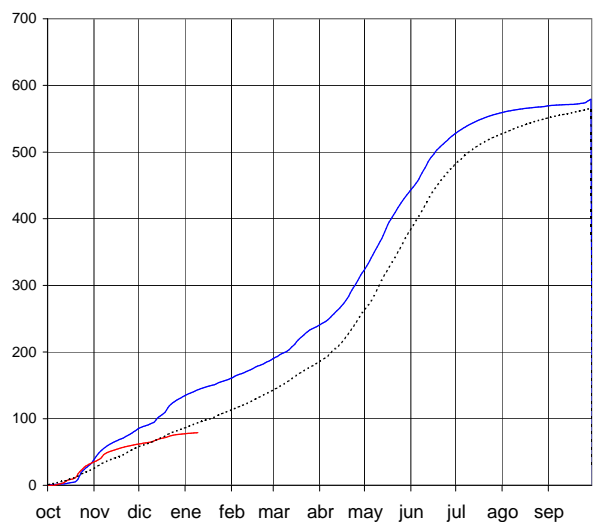
84 hm³



APORTACIONES TOTALES

(hm³ acumulados desde el 1 de octubre)

79 hm³



AÑO 2020-2021



AÑO 2019-2020



PROMEDIO 5 Últimos años





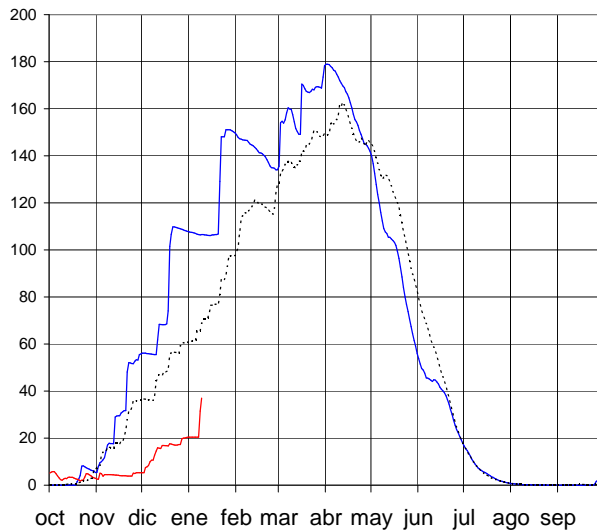
* Calculado con el modelo:  **ASTER**

EVOLUCIÓN POR SUBCUENCAS

10 de enero de 2021

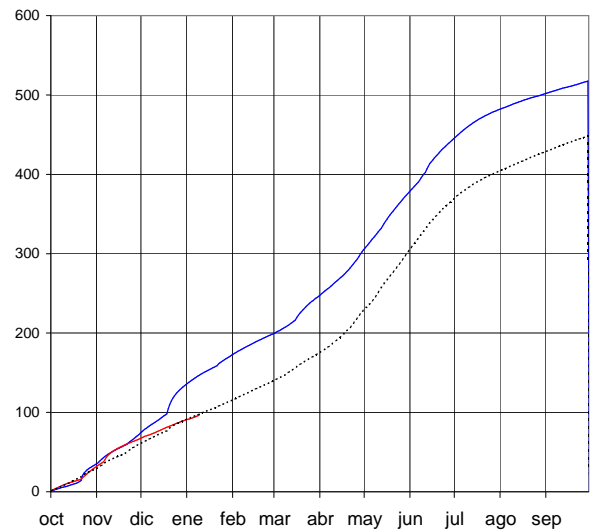
Noguera Ribagorzana hasta Pont de Suert

RESERVA DE NIEVE (hm³ de agua equivalente) **37 hm³**



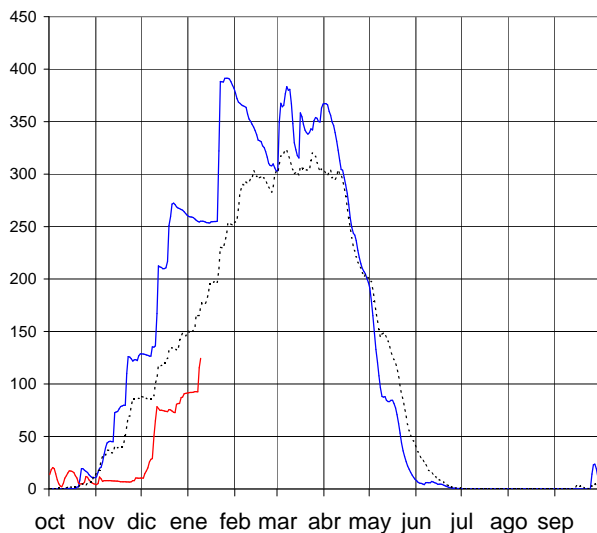
APORTACIONES TOTALES

(hm³ acumulados desde el 1 de octubre) **97 hm³**



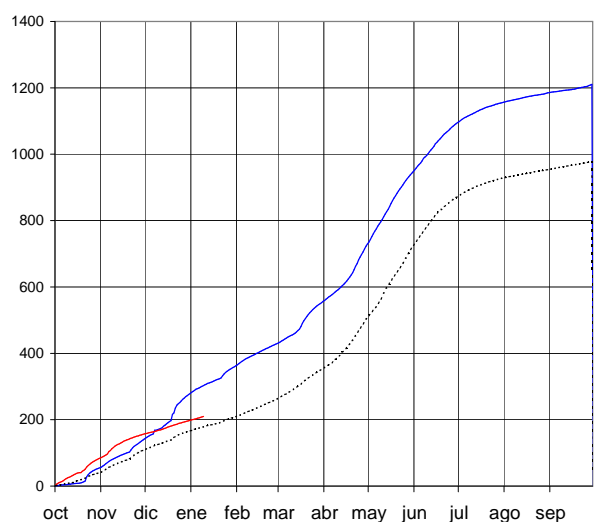
Noguera Pallaresa hasta Embalse de Talarn

RESERVA DE NIEVE (hm³ de agua equivalente) **124 hm³**



APORTACIONES TOTALES

(hm³ acumulados desde el 1 de octubre) **210 hm³**



AÑO 2020-2021 — AÑO 2019-2020 — PROMEDIO 5 Últimos años



* Calculado con el modelo:  **ASTER**

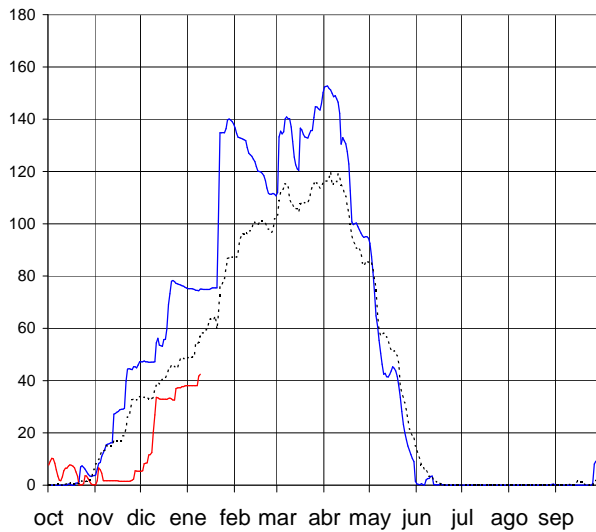
EVOLUCIÓN POR SUBCUENCAS

10 de enero de 2021

Valira hasta Seo D'Urgel

RESERVA DE NIEVE (hm³ de agua equivalente)

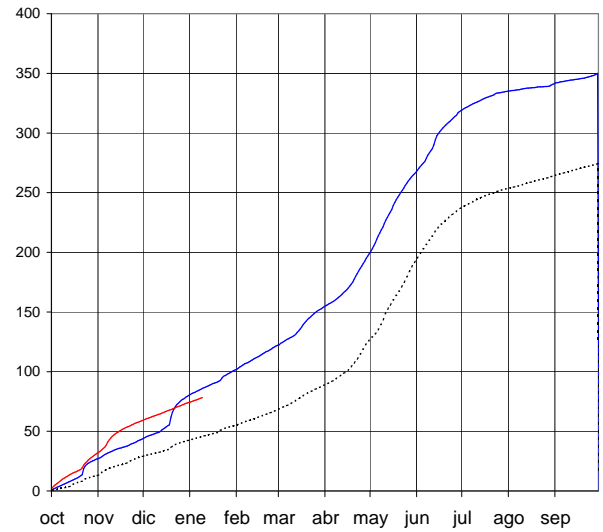
42 hm³



APORTACIONES TOTALES

(hm³ acumulados desde el 1 de octubre)

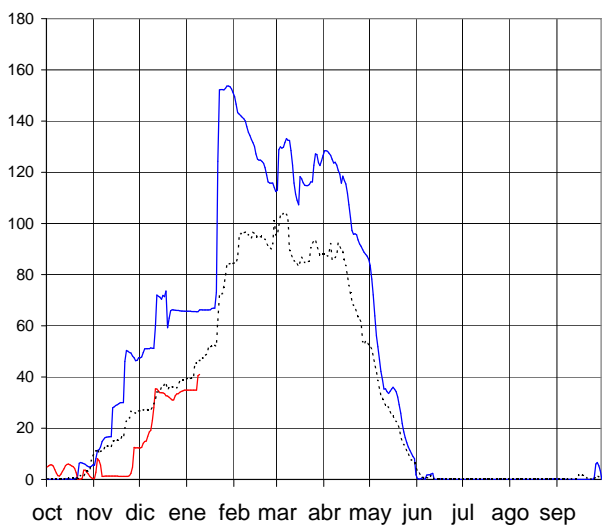
78 hm³



Segre hasta Seo D'Urgel

RESERVA DE NIEVE (hm³ de agua equivalente)

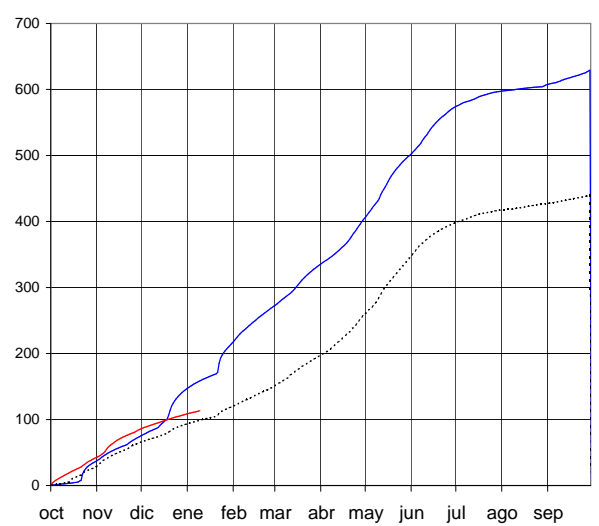
41 hm³



APORTACIONES TOTALES

(hm³ acumulados desde el 1 de octubre)

113 hm³



AÑO 2020-2021

AÑO 2019-2020

PROMEDIO 5 Últimos años