




LEYENDA: — Limite Geomorfológico  Parcelario

 GOBIERNO DE ESPAÑA MINISTERIO DE MEDIO AMBIENTE Y MEDIO RURAL Y MARINO	SECRETARÍA DE ESTADO DE MEDIO AMBIENTE DIRECCIÓN GENERAL DEL AGUA	EMPRESA CONSULTORA 	TÍTULO PROYECTO: DELIMITACIÓN DEL DOMINIO PÚBLICO HIDRÁULICO, DESLINDE Y AMONAJAMIENTO DEL RÍO EBRO EN EL PARAJE ANDAVERDE, EN EL T.M. DE LABASTIDA (ÁLAVA) INCLUIDO EN EL I.C. Nº ES2110009 "RÍO EBRO". PROYECTO LIFE LUTREOLA.		ESCALA  <b>1:5,000</b> ORIGINAL DIN-A3	CLAVE <b>COM-16/68</b>	ANEXO 6	Nº PLANO <b>1.1</b>
			DESIGNACIÓN PLANO: DELIMITACIÓN DEL DOMINIO PÚBLICO HIDRÁULICO. CRITERIOS GEOMORFOLÓGICO. VUELO AMERICANO 1945-46					