








LEYENDA:  Parcelario  Limite Hidráulico

 GOBIERNO DE ESPAÑA  MINISTERIO DE MEDIO AMBIENTE Y MEDIO RURAL  DIRECCIÓN GENERAL DEL AGUA	 EMPRESA CONSULTORA	TÍTULO PROYECTO:	ESCALA	CLAVE	COM-16/58	ANEXO 6	Nº PLANO	
		DELIMITACIÓN DEL DOMINIO PÚBLICO HIDRÁULICO, DESLINDE Y AMOJANAMIENTO DEL RÍO EBRO EN EL PARAJE ANDAVERDE, EN EL TM. DE LABASTIDA (ÁLAVA) INCLUIDO EN EL L.I.C. Nº ES2110005 "RÍO EBRO". PROYECTO LIFE LUTREOLA	 1:5,000 ORIGINAL DIN-A3	FECHA	Noviembre 2016	HOJA	1 de 1	
		DESIGNACIÓN PLANO:	DELIMITACIÓN DEL DOMINIO PÚBLICO HIDRÁULICO. CRITERIOS HIDRÁULICOS					